

COMUNE DI MONCALIERI
(Provincia di Torino)

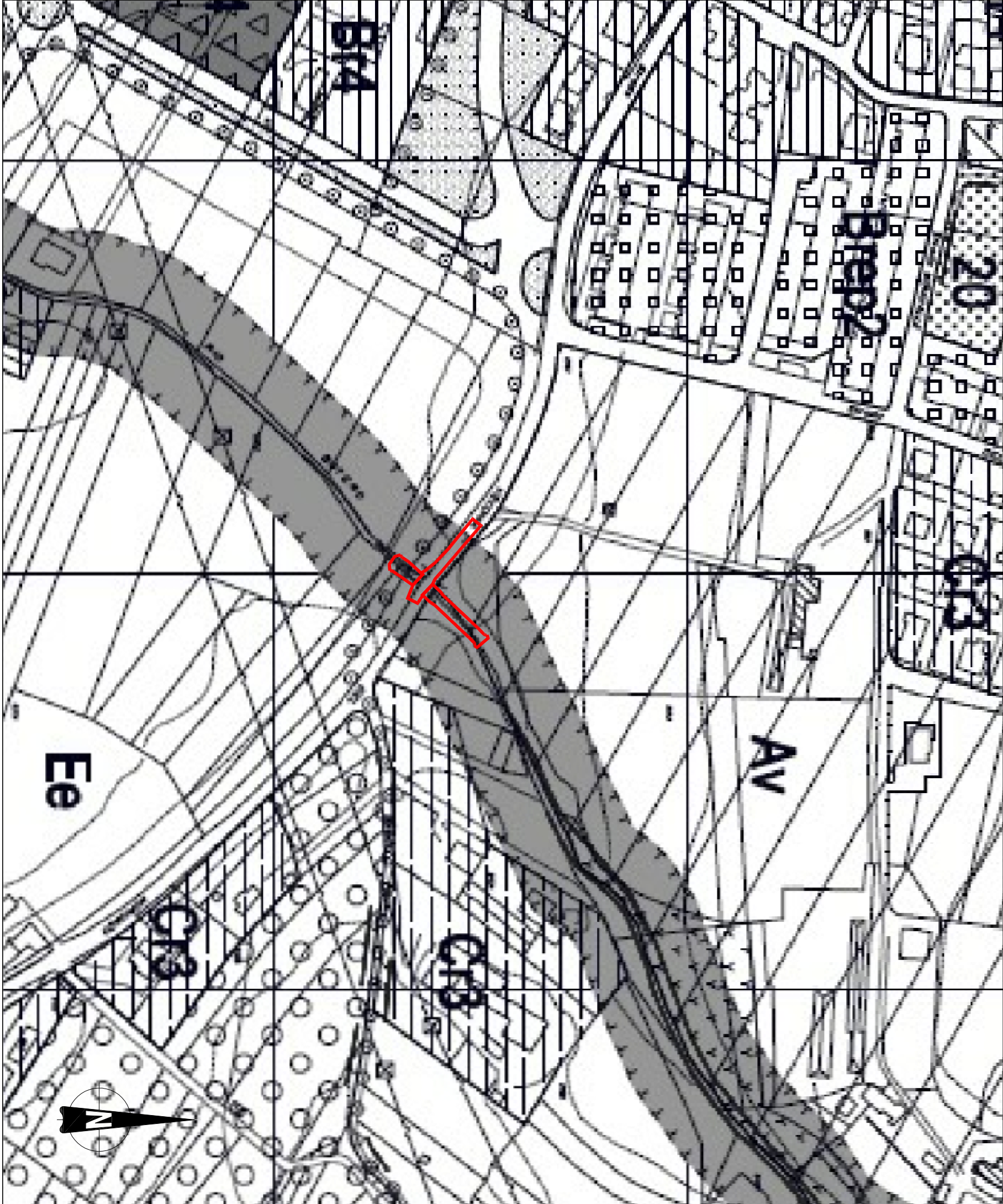
LAVORI DI SISTEMAZIONE IDRAULICA
DI RI VARI PREVISTI DAL P.T.E.
(Piano Tecnico Esecutivo) - 1° GRUPPO

INTERVENTO L1:
SISTEMAZIONE DEL RIO BOTERO IN
CORRISPONDENZA DELLA STRADA
VECCHIA DI MORONDO

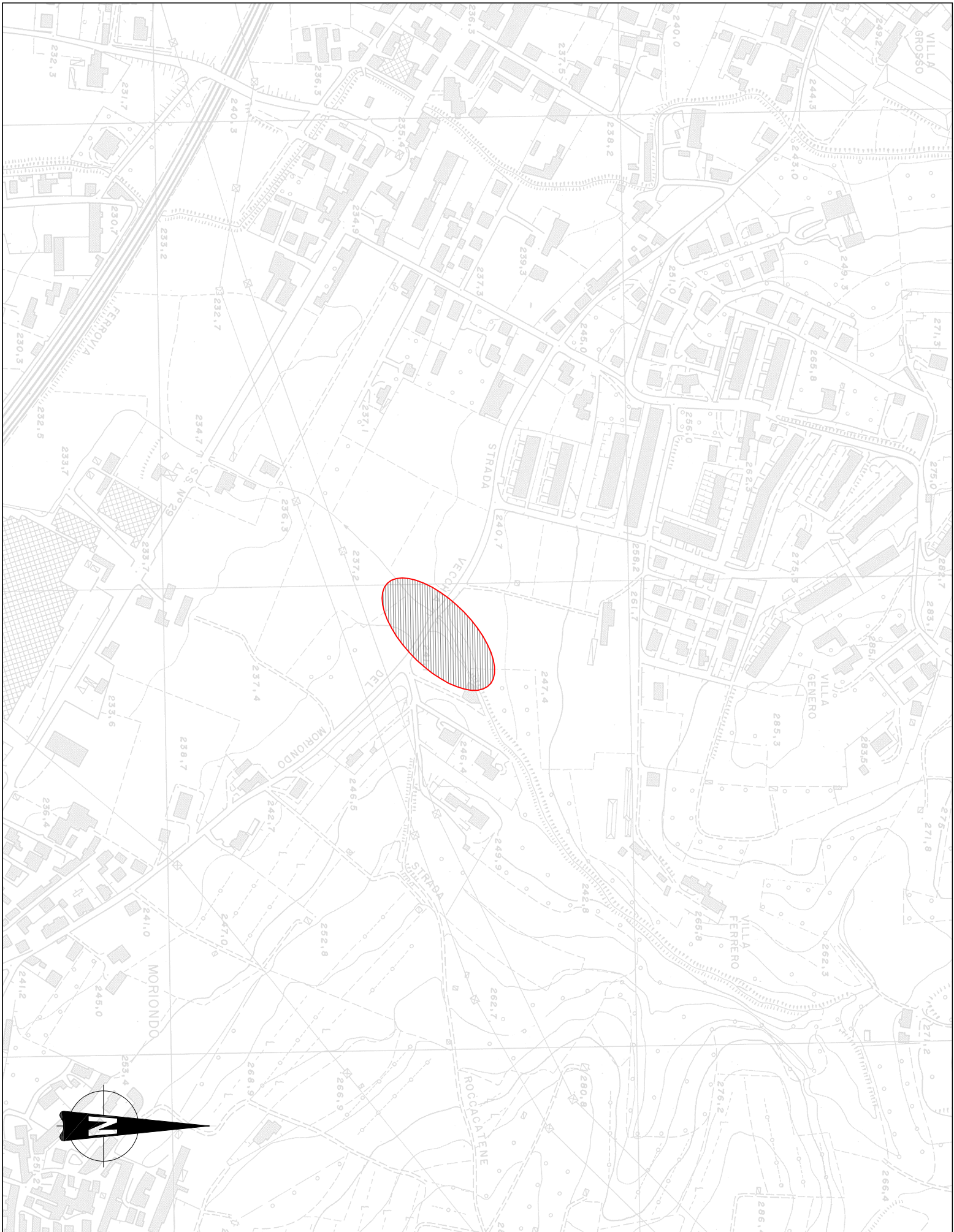
PROGETTO ESECUTIVO

TITOLO: INTERVENTO L1: PLANIMETRIA GENERALE, CATASTALE, DELLO STATO DI FATTO ED ESTRATTO P.R.G.C.			
TAVOLA N°	DAE	LAVORO N°	394
DATA	DECEMBRE 2016	SCALA	400
Responsabile Ufficio del Progettazione		Comune di Moncalieri Ufficio Tecnico del Progetto	VARIE
Dott. Ing. R. CHILIS		Dott. Ing. Giovanni BERNICOLA	Dott. Ing. R. CHILIS
Indirizzo: Via Salaria 4 - 10131 - Torino Tel. 011/2400000 - 2400001 - 2400002 Fax: 011/2400003 - 2400004 E-mail: amministrazione@comune.moncalieri.to.it Albo degli Ingegneri n° 67148		Dott. Ing. R. CHILIS Geom. M. CARILLO	

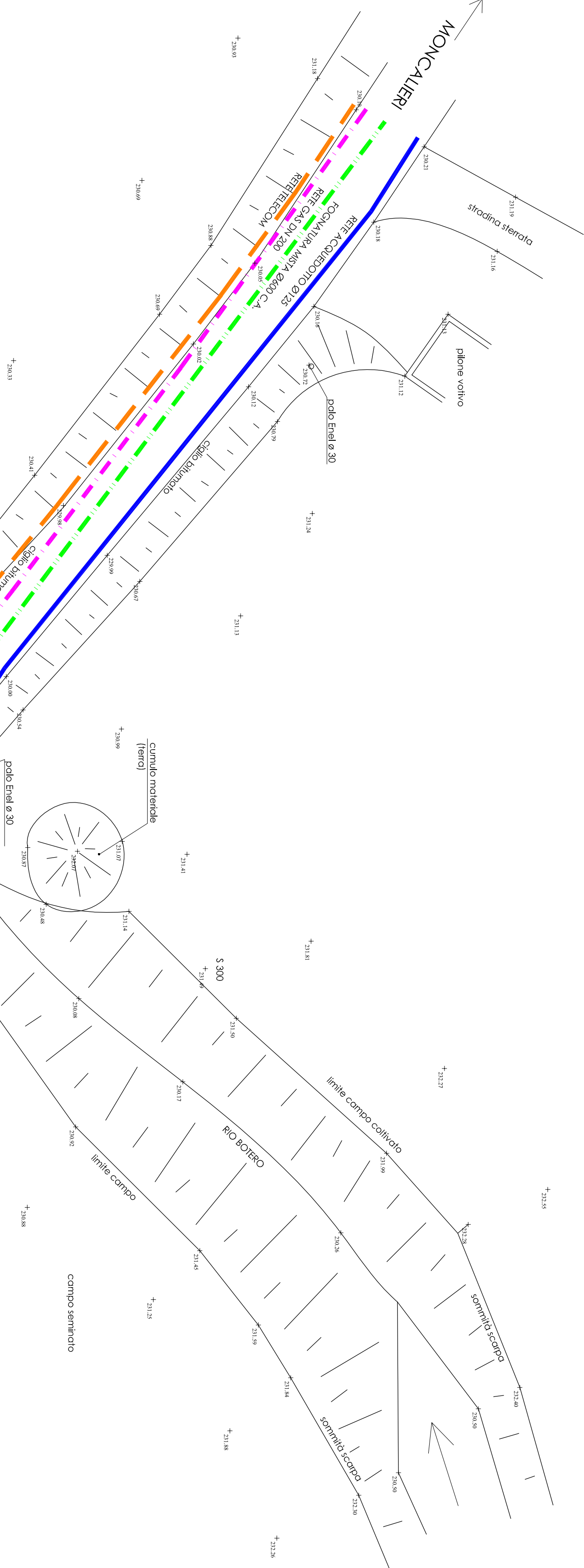
ESTRATTO P.R.G.C.
[scala 1:2000]



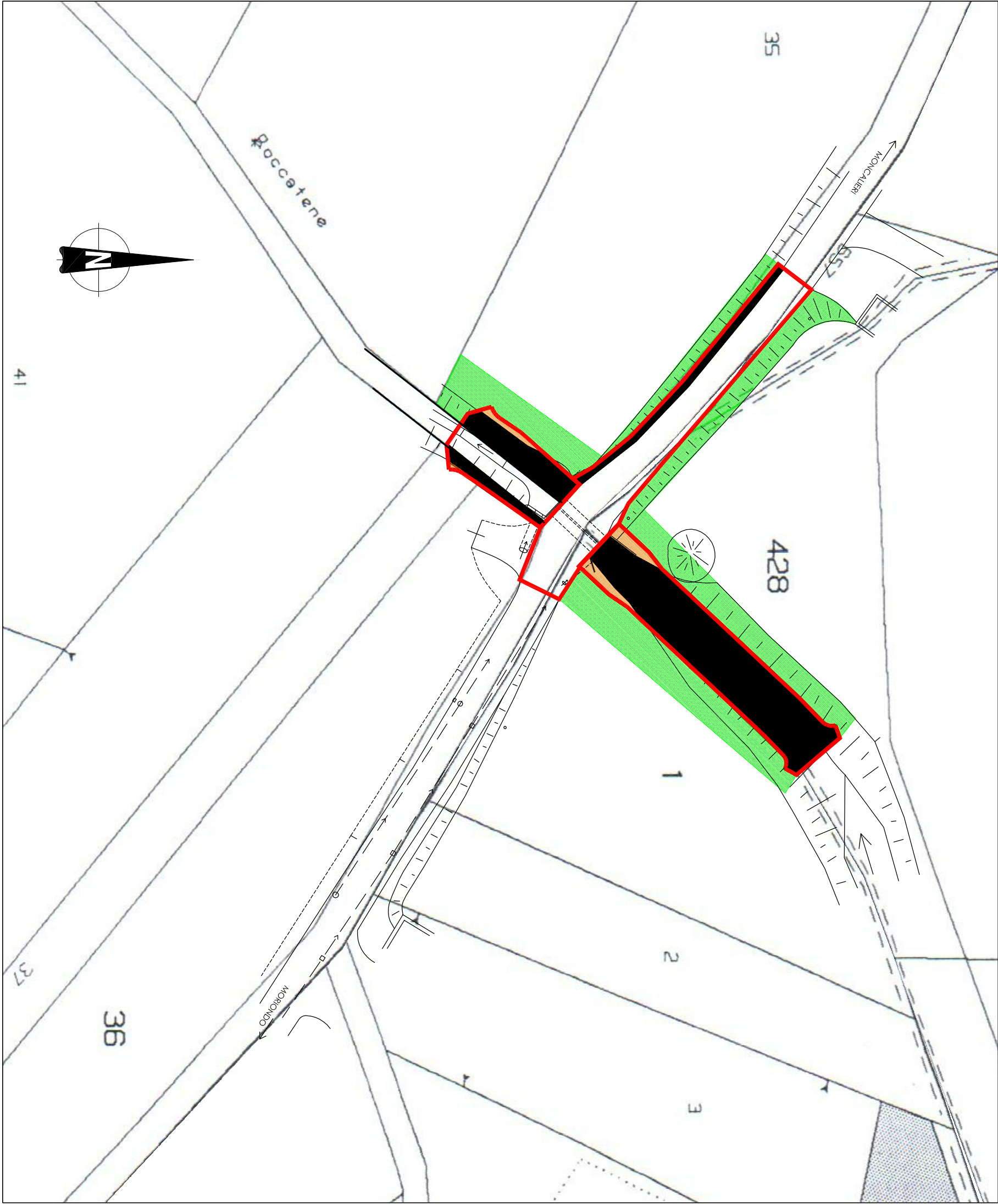
PLANIMETRIA GENERALE
[scala 1:5000]



PLANIMETRIA DELLO STATO DI FATTO
[scala 1:200]



SOVRAPPOSIZIONE DELLA PLANIMETRIA CATASTALE E DI RILEVO
(ESTRATTO FOGLI N° 18 - 19 - 20)
[scala 1:500]



LEGENDA:

- LIMITE AREA OGGETTO D'INTERVENTO
- SUPERFICIE DI OCCUPAZIONE TEMPORANEA (MANUFATTI)
- SUPERFICIE DI OCCUPAZIONE TEMPORANEA (MANUFATTI FONDO ALVEO)
- SUPERFICIE DI OCCUPAZIONE TEMPORANEA (CANTIERISTICA)