

REGIONE PIEMONTE
 PROVINCIA DI TORINO

COMUNE DI MONCALIERI

VARIANTE N. 15 AL VIGENTE P.R.G.C. EX ART. 17 COMMA 4 DELLA L.R. 56/77 E S.M.I. DI ADEGUAMENTO AL PIANO STRALCIO PER L'ASSETTO IDROGEOLOGICO DELL'AUTORITA' DI BACINO (P.A.I.)
 PROGETTO DEFINITIVO

DELIBERA DI ADOZIONE DEL PROGETTO PRELIMINARE DEL C.C. N° 86 IN DATA 26/09/2003
 DELIBERA DI ADOZIONE DEL PROGETTO DEFINITIVO DEL C.C. N. IN DATA
 DELIBERA DI APPROVAZIONE DELLA G.R. N° IN DATA

ELABORATO
13
 Scala 1:5.000

TECNICO INCARICATO
 Dott. Geologo
 PIER CARLO BOCCA

COLLABORATORE
 DOTT. GIUSEPPE MARCANI

GIUGNO 2005

**CARTA DELL'ACCLIVITA'
 SETTORE COLLINARE OVEST**







Il Dirigente del Settore Urbanistica
 Arch. Giuseppe POMERO

Il Responsabile del Procedimento
 Arch. Nicola PALLA

Il Segretario
 Dott. Mauro PENASSO

LEGENDA

CLASSI DI PENDENZA

	$5^\circ - 14^\circ$
	$14^\circ - 22^\circ$
	$22^\circ - 30^\circ$
	$30^\circ - 35^\circ$
	>math>35^\circ</math>
	Nessun valore