

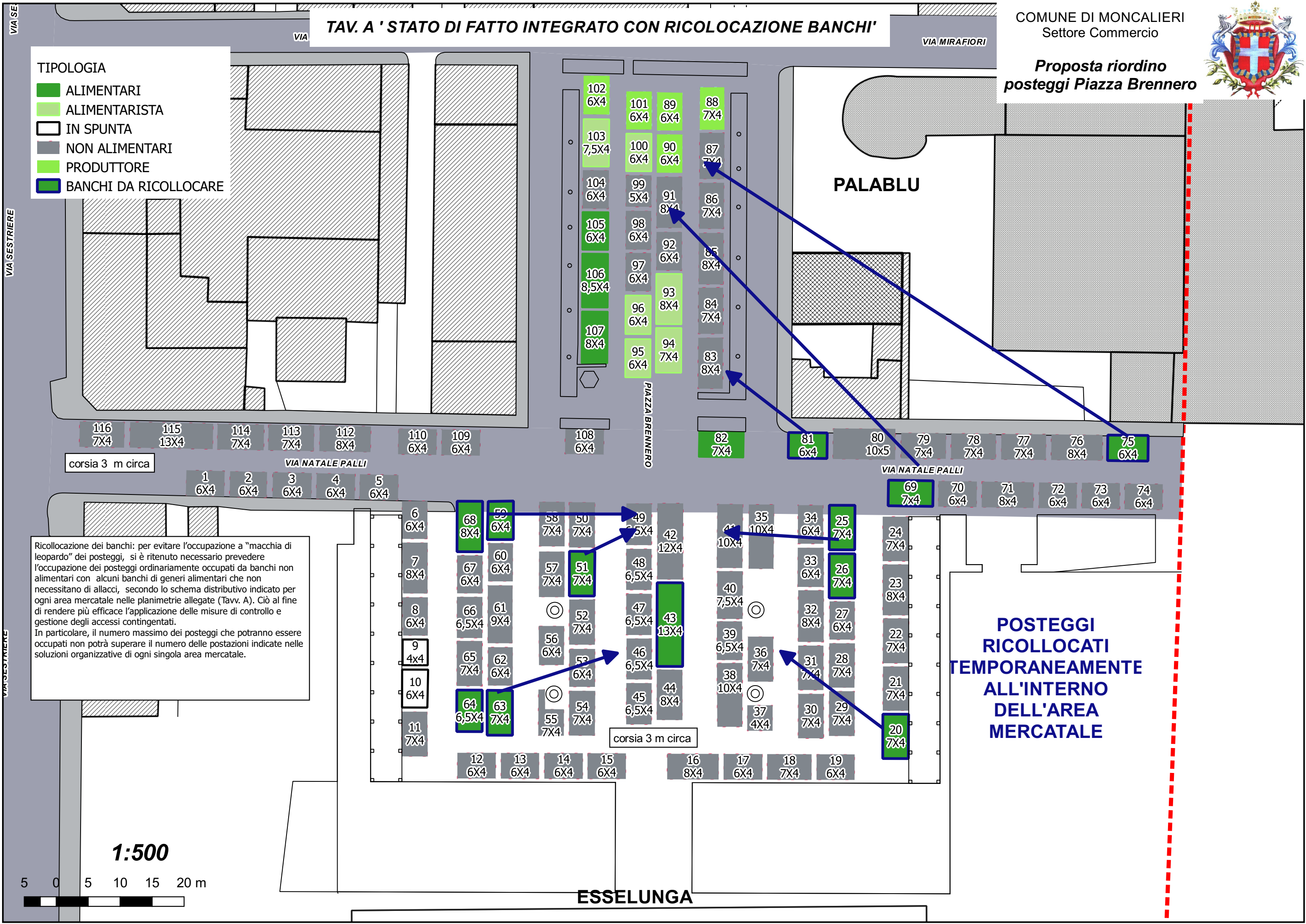
TAV. A ' STATO DI FATTO INTEGRATO CON RICOLOCAZIONE BANCHI'

COMUNE DI MONCALIERI
Settore Commercio



**Proposta riordino
posteggi Piazza Brennero**

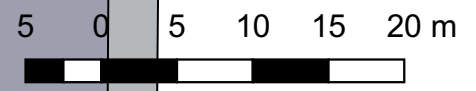
- TIPOLOGIA**
- ALIMENTARI
 - ALIMENTARISTA
 - IN SPUNTA
 - NON ALIMENTARI
 - PRODUTTORE
 - BANCHI DA RICOLOCARE



Ricollocazione dei banchi: per evitare l'occupazione a "macchia di leopardo" dei posteggi, si è ritenuto necessario prevedere l'occupazione dei posteggi ordinariamente occupati da banchi non alimentari con alcuni banchi di generi alimentari che non necessitano di allacci, secondo lo schema distributivo indicato per ogni area mercatale nelle planimetrie allegate (Tavv. A). Ciò al fine di rendere più efficace l'applicazione delle misure di controllo e gestione degli accessi contingentati.
In particolare, il numero massimo dei posteggi che potranno essere occupati non potrà superare il numero delle postazioni indicate nelle soluzioni organizzative di ogni singola area mercatale.

**POSTEGGI
RICOLOCATI
TEMPORANEAMENTE
ALL'INTERNO
DELL'AREA
MERCATALE**

1:500



ESSELUNGA

TAV. B 'IPOTESI PIANIFICAZIONE EMERGENZA COVID-19'

COMUNE DI MONCALIERI
Settore Commercio



Proposta riordino
posteggi Piazza Brennero

ZONA PRESIDIATA PER
REGOLAMENTAZIONE
ACCESSI/USCITE

ZONA DI ATTESA CLIENTI CON
MANTENIMENTO DELLA DISTANZA
INTERPERSONALE DI ALMENO 1 METRO 30
PERSONE

PALABLU

Delimitazione aree mercatali: ogni area mercatale sarà delimitata secondo lo schema organizzativo riportato per ognuna di esse nelle planimetrie allegate Tavv. B). La delimitazione potrà essere realizzata con transenne (o altro materiale idoneo) poste a distanza di circa m. 8-10 unite da nastri da cantiere colore bianco-rosso. Nel caso in cui l'area mercatale fosse delimitata da alberature e/o fossero presenti pali dell'impianto I.P. e/o paline segnaletiche stradali e/o dissuasori, detti elementi potranno essere impiegati per annodare il nastro di cantiere.

Accesso aree mercatali: l'accesso degli utenti nelle singole aree mercatali avverrà attraverso i varchi, uno per l'afflusso e uno per il deflusso, come riportati negli schemi organizzativi Tavv. B) di ogni area mercatale. I suddetti percorsi di ingresso e di uscita sono delimitati e separati tra loro con transenne poste a distanza di circa m. 8-10 ed unite con nastri da cantiere colore bianco-rosso. Avranno cadauno una larghezza di circa m. 3 ed i percorsi d'ingresso avranno mediamente uno sviluppo lineare compreso tra m. 40-50, in grado di contenere mediamente tra le n. 30/40 persone disposte su unica fila e distanziate di un metro.

Presidio degli accessi: All'interno di ogni singola area mercatale ed al termine del percorso di accesso, al quale si affianca l'uscita, è prevista l'area presidiata per la regolamentazione delle entrate e delle uscite. Il presidio sarà garantito da addetti che dovranno essere messi a disposizione dagli operatori mercatali. Gli addetti al controllo dei varchi di accesso scaglioneranno gli utenti in ingresso rispetto a quelli in uscita, assicurando che all'interno dell'area mercatale non si verifichino condizioni di assembramento e che sia garantita la distanza interpersonale. La Polizia Locale sarà presente ma non con compiti di controllo dell'accesso.

INGRESSO

USCITA

VIA NATALE PALLI

VIA NATALE PALLI

ESSELUNGA

TIPOLOGIA

- ALIMENTARI
- ALIMENTARISTA
- IN SPUNTA
- NON ALIMENTARI
- PRODUTTORE
- ALIMENTARI


DELIMITAZIONI CON TRANSENNE E NASTRI

INDIVIDUAZIONE TRANSENNE

- ALBERO
- TRANSENNA N 8
- ALTRO

1:500

5 0 5 10 15 20 m



VIA SESTRIERE

VIA MIRAFIORI

VIA MIRAFIORI

PIAZZA BRENNERO

102
6X4

89
6X4

88
7X4

103
7,5X4

90
6X4

101
6X4

105
6X4

95
6X4

100
6X4

106
8,5X4

96
6X4

69
7X4

107
8X4

93
8X4

75
6X4

94
7X4

81
6X4

82
7X4

59
6X4

68
8X4

25
7X4

63
7X4

43
13X4

26
7X4

64
6,5X4

51
7X4

20
7X4