



**COMUNE DI  
MONCALIERI**

**RELAZIONE  
SULLA GESTIONE 2019**  
(Relazione al rendiconto)





# INDICE

<b>Risultati finanziari d'esercizio</b>	
Programmazione ed equilibri finali di bilancio	1
Risultato di amministrazione	2
Elenco analitico av. vincolato, accantonato e destinato	4
Risultato di gestione	5
Risultato di cassa	7
<b>Situazione contabile a rendiconto</b>	
Gestione delle entrate di competenza	9
Entrate - principali voci del conto del bilancio	11
Gestione delle uscite di competenza	12
Finanziamento del bilancio corrente	14
Finanziamento del bilancio investimenti	15
Ricorso al fpv e all'avanzo di esercizi precedenti	16
Formazione di nuovi residui	18
Evoluzione residui	19
Smaltimento di residui precedenti	20
Scostamento dalle previsioni iniziali	22
Principali variazioni alle previsioni finanziarie	23
<b>Gestione delle entrate per tipologia</b>	
Entrate tributarie	25
Trasferimenti correnti	27
Entrate extratributarie	29
Entrate in conto capitale	31
Riduzione di attività finanziarie	32
Accensione di prestiti	33
Anticipazioni	35
<b>Gestione della spesa per missione</b>	
Previsioni finali delle spese per missione	37
Previsioni finali per funzionamento e investimento	38
Impegni finali delle spese per missione	39
Impegni per funzionamento e investimento	41
Pagamenti finali delle spese per missione	43
Pagamenti per funzionamento e investimento	45
Stato di realizzazione delle spese per missione	47
Grado di ultimazione delle missioni	48
<b>Stato di attuazione delle singole missioni</b>	
Servizi generali e istituzionali	49
Giustizia	50
Ordine pubblico e sicurezza	51
Istruzione e diritto allo studio	52



Valorizzazione beni e attiv. culturali	53
Politica giovanile, sport e tempo libero	54
Turismo	55
Assetto territorio, edilizia abitativa	56
Sviluppo sostenibile e tutela ambiente	57
Trasporti e diritto alla mobilità	58
Soccorso civile	59
Politica sociale e famiglia	60
Tutela della salute	61
Sviluppo economico e competitività	62
Lavoro e formazione professionale	63
Agricoltura e pesca	64
Energia e fonti energetiche	65
Relazioni con autonomie locali	66
Relazioni internazionali	67
Fondi e accantonamenti	68
Debito pubblico	69
Anticipazioni finanziarie	70
<b>Risultati economici e patrimoniali d'esercizio</b>	
Conto del patrimonio	71
Elenco descrittivo beni patrimoniali	73
Conto economico	74
Ricavi e costi della gestione caratteristica	76
Ricavi e costi della gestione finanziaria	77
Ricavi e costi della gestione straordinaria	78
Strumenti finanziari derivati e garanzie	79
Elenco società, enti e organismi partecipati	80

# **RISULTATI FINANZIARI D'ESERCIZIO**



## Programmazione ed equilibri finali di bilancio

### Programmazione iniziale ed equilibri definitivi

Il consiglio, con l'approvazione del documento unico di programmazione (DUP), aveva a suo tempo identificato gli obiettivi generali e destinato le risorse di bilancio. Il tutto, rispettando il pareggio tra risorse destinate (entrate) e relativi impieghi (uscite). Nel corso dell'esercizio, con le variazioni intervenute e in seguito all'applicazione del criterio di esigibilità dell'entrata e della spesa, gli stanziamenti hanno subito modifiche fino ad assestarsi nella configurazione finale, dove le previsioni assestate di entrata e di uscita continuano ad essere in equilibrio. Durante la gestione, l'amministrazione ha agito in quattro direzioni ben definite, e cioè la gestione corrente, gli interventi negli investimenti, l'utilizzo dei movimenti di fondi e la registrazione dei servizi per conto di terzi, dove ognuno di questi ambiti può essere inteso come un'entità autonoma. Di norma, le scelte inerenti le missioni con i relativi programmi riguardano solo i primi due contesti (corrente e investimenti) perché i servizi C/terzi sono semplici partite di giro mentre i movimenti di fondi interessano operazioni di entrata e uscita che si compensano. Le tabelle riportano gli equilibri definitivi di bilancio.



Entrate correnti (Stanzamenti comp.)		
Tributi	(+)	36.835.161,71
Trasferimenti correnti	(+)	4.734.799,89
Extratributarie	(+)	8.529.508,94
Entr. correnti specifiche per investimenti	(-)	318.050,36
Entr. correnti generiche per investimenti	(-)	7.611,00
Risorse ordinarie		<b>49.773.809,18</b>
FPV per spese correnti (FPV/E)	(+)	871.329,92
Avanzo a finanziamento bil. corrente	(+)	1.697.408,11
Entrate C/capitale per spese correnti	(+)	0,00
Accensione prestiti per spese correnti	(+)	0,00
Risorse straordinarie		<b>2.568.738,03</b>
<b>Totale</b>		<b>52.342.547,21</b>

Uscite correnti (Stanzamenti comp.)		
Spese correnti	(+)	51.567.620,21
Sp. correnti assimilabili a investimenti	(-)	0,00
Rimborso di prestiti	(+)	774.927,00
Impieghi ordinari		<b>52.342.547,21</b>
Disavanzo applicato a bilancio corrente	(+)	0,00
Investimenti assimilabili a sp. correnti	(+)	0,00
Impieghi straordinari		<b>0,00</b>
<b>Totale</b>		<b>52.342.547,21</b>

Entrate investimenti (Stanzamenti comp.)		
Entrate in C/capitale	(+)	9.048.208,69
Entrate C/capitale per spese correnti	(-)	0,00
Risorse ordinarie		<b>9.048.208,69</b>
FPV per spese in C/capitale (FPV/E)	(+)	26.758.170,42
Avanzo a finanziamento investimenti	(+)	6.128.685,12
Entrate correnti che finanziano invest.	(+)	325.661,36
Riduzioni di attività finanziarie	(+)	0,00
Attività finanz. assimilabili a mov. fondi	(-)	0,00
Accensione prestiti	(+)	0,00
Accensione prestiti per spese correnti	(-)	0,00
Risorse onerose		<b>33.212.516,90</b>
<b>Totale</b>		<b>42.260.725,59</b>

Uscite investimenti (Stanzamenti comp.)		
Spese in conto capitale	(+)	42.258.725,59
Investimenti assimilabili a sp. correnti	(-)	0,00
Impieghi ordinari		<b>42.258.725,59</b>
Sp. correnti assimilabili a investimenti	(+)	0,00
Incremento di attività finanziarie	(+)	2.000,00
Attività finanz. assimilabili a mov. fondi	(-)	0,00
Impieghi straordinari		<b>2.000,00</b>
<b>Totale</b>		<b>42.260.725,59</b>

Riepilogo entrate 2019		
Correnti	(+)	52.342.547,21
Investimenti	(+)	42.260.725,59
Movimenti di fondi	(+)	0,00
Entrate destinate ai programmi		<b>94.603.272,80</b>
Servizi conto terzi		11.452.229,70
Altre entrate		<b>11.452.229,70</b>
<b>Totale</b>		<b>106.055.502,50</b>

Riepilogo uscite 2019		
Correnti	(+)	52.342.547,21
Investimenti	(+)	42.260.725,59
Movimenti di fondi	(+)	0,00
Uscite destinate ai programmi		<b>94.603.272,80</b>
Servizi conto terzi		11.452.229,70
Altre uscite		<b>11.452.229,70</b>
<b>Totale</b>		<b>106.055.502,50</b>

## Risultato di amministrazione

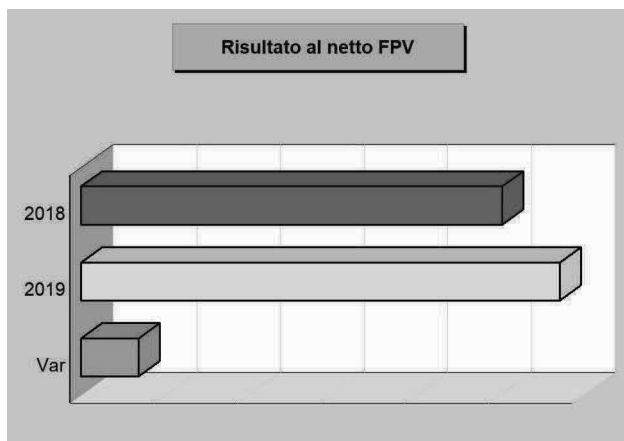
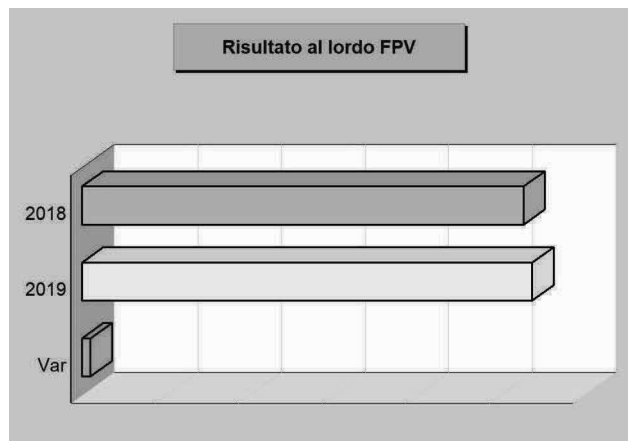
### Rendiconto e risultato di esercizio

Il conto consuntivo è il documento ufficiale con cui ogni amministrazione rende conto ai cittadini su come siano stati realmente impiegati i soldi pubblici gestiti in un determinato arco di tempo (esercizio). Conti alla mano, si tratta di spiegare dove e come sono state gestite le risorse reperite nell'anno e di misurare gli effettivi risultati conseguiti, questi ultimi ottenuti con il lavoro messo in atto dall'intera struttura. L'obiettivo è quello di misurare lo stato di salute dell'ente, confrontando le aspettative con i risultati oggettivi. Il rendiconto può terminare con un risultato positivo, chiamato avanzo, oppure in disavanzo. Le tabelle, con i rispettivi grafici, riportano il risultato conseguito negli ultimi due esercizi con il relativo scostamento (variazione di periodo).



### Risultato 2019 e tendenza in atto

Denominazione		2018	2019	Variazione
Fondo di cassa iniziale	(+)	37.578.713,83	44.367.702,43	6.788.988,60
Riscossioni	(+)	63.273.012,97	61.918.186,21	-1.354.826,76
Pagamenti	(-)	56.484.024,37	65.684.533,35	9.200.508,98
Situazione contabile di cassa				
Pagamenti per azioni esecutive non regolarizzate al 31.12	(-)	44.367.702,43	40.601.355,29	-3.766.347,14
Fondo di cassa finale		44.367.702,43	40.601.355,29	-3.766.347,14
Residui attivi	(+)	18.372.473,53	23.726.738,53	5.354.265,00
Residui passivi	(-)	9.939.782,40	10.500.151,01	560.368,61
Risultato contabile (al lordo FPV/U)				
		<b>52.800.393,56</b>	<b>53.827.942,81</b>	<b>1.027.549,25</b>
FPV per spese correnti (FPV/U)	(-)	871.329,92	1.162.651,67	291.321,75
FPV per spese in C/capitale (FPV/U)	(-)	26.758.170,42	24.053.169,61	-2.705.000,81
Risultato effettivo				
		<b>25.170.893,22</b>	<b>28.612.121,53</b>	<b>3.441.228,31</b>



### Composizione del risultato 2019 e copertura dei vincoli

#### Vincoli sul risultato

Parte accantonata	(b)	13.723.370,98
Parte vincolata	(c)	9.176.603,37
Parte destinata agli investimenti	(d)	1.932.725,88
<b>Vincoli complessivi</b>		<b>24.832.700,23</b>

#### Verifica sulla copertura effettiva dei vincoli

Risultato di amministrazione	(a)	28.612.121,53
Vincoli complessivi		24.832.700,23
<b>Differenza (a-b-c-d)</b>	(e)	<b>3.779.421,30</b>
Eccedenza dell'avanzo sui vincoli		3.779.421,30
Disavanzo da ripianare per il ripristino dei vincoli		-

**Considerazioni e valutazioni**

In relazione alla programmazione, sul finire dell'esercizio 2018, di investimenti di rilevante entità, resa possibile dallo sblocco negli utilizzi degli avanzi di amministrazione, la riduzione del fondo cassa finale 2019 rispetto a quello del 2018 era attesa: ovviamente nel corso del 2019 le opere pubbliche in esecuzione hanno determinato il pagamento di stati di avanzamento lavori in misura più elevata di quanto avveniva in passato, determinando la suddetta contrazione. La tendenza proseguirà anche nei prossimi esercizi.

## **Elenco analitico av. vincolato, accantonato e destinato**

Il decreto Mef del 1 agosto 2019 ha modificato in vari punti il principio contabile; in particolare, ha introdotto i nuovi allegati A/1, A/2, A/3, relativi rispettivamente all'analisi dell'avanzo accantonato, vincolato e destinato agli investimenti, risultante dal rendiconto di gestione.

Il medesimo decreto precisa che nella relazione sulla gestione tali elenchi devono riportare indicazione analitica dei singoli capitoli di entrata e di spesa da cui si originano le varie ripartizioni dell'avanzo.

Tali allegati vengono riportati in appendice alla presente relazione.



## Risultato di gestione

### Gestione della competenza e FPV

Il conto del bilancio, quale sintesi contabile dell'intera attività finanziaria, si chiude con un risultato di avanzo o disavanzo, originato dal risultato ottenuto dalle gestioni di competenza e residui. La somma dei due importi fornisce il valore totale del risultato mentre l'analisi disaggregata offre maggiori informazioni su come l'ente, in concreto, abbia finanziato il fabbisogno di spesa del singolo esercizio. Il criterio di attribuzione del singolo impegno nell'esercizio in cui la spesa diventerà esigibile, ottenuto con l'applicazione della tecnica del fondo pluriennale vincolato, altera in modo artificiale il risultato della competenza perché riduce l'importo degli impegni conservati nell'esercizio. Questo difetto viene corretto considerando il FPV in spesa "come impegnato".



#### Entrate correnti (Accertamenti comp.)

Tributi (+)	36.646.473,35
Trasferimenti correnti (+)	3.645.473,33
Extratributarie (+)	8.844.709,63
Entr. correnti specifiche per investimenti (-)	210.896,07
Entr. correnti generiche per investimenti (-)	7.000,00
Risorse ordinarie	<b>48.918.760,24</b>
FPV per spese correnti (FPV/E) (+)	871.329,92
Avanzo a finanziamento bil. corrente (+)	1.697.408,11
Entrate C/capitale per spese correnti (+)	0,00
Accensione prestiti per spese correnti (+)	0,00
Risorse straordinarie	<b>2.568.738,03</b>
<b>Totale</b>	<b>51.487.498,27</b>

#### Uscite correnti (Impegni comp.)

Spese correnti (+)	44.267.951,66
Sp. correnti assimilabili a investimenti (-)	0,00
Rimborso di prestiti (+)	774.909,22
Impieghi ordinari	<b>45.042.860,88</b>
FPV per spese correnti (FPV/U) (+)	1.162.651,67
Disavanzo applicato a bilancio corrente (+)	0,00
Investimenti assimilabili a sp. correnti (+)	0,00
Impieghi straordinari	<b>1.162.651,67</b>
<b>Totale</b>	<b>46.205.512,55</b>

#### Entrate investimenti (Accertamenti comp.)

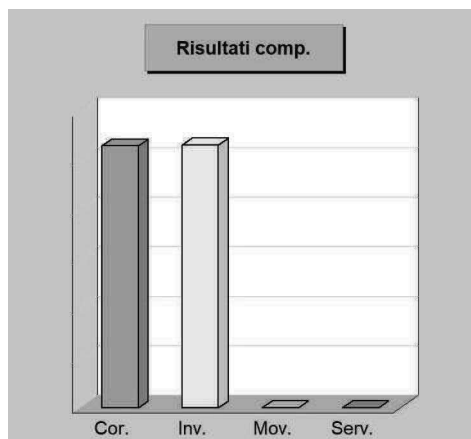
Entrate in C/capitale (+)	7.555.552,17
Entrate C/capitale per spese correnti (-)	0,00
Risorse ordinarie	<b>7.555.552,17</b>
FPV per spese in C/capitale (FPV/E) (+)	26.758.170,42
Avanzo a finanziamento investimenti (+)	6.128.685,12
Entrate correnti che finanziano invest. (+)	217.896,07
Riduzioni di attività finanziarie (+)	0,00
Attività finanz. assimilabili a mov. fondi (-)	0,00
Accensione prestiti (+)	0,00
Accensione prestiti per spese correnti (-)	0,00
Risorse onerose	<b>33.104.751,61</b>
<b>Totale</b>	<b>40.660.303,78</b>

#### Uscite investimenti (Impegni comp.)

Spese in conto capitale (+)	11.302.125,99
Investimenti assimilabili a sp. correnti (-)	0,00
Impieghi ordinari	<b>11.302.125,99</b>
FPV per spese in C/capitale (+)	24.053.169,61
Sp. correnti assimilabili a investimenti (+)	0,00
Incremento di attività finanziarie (+)	2.000,00
Attività finanz. assimilabili a mov. fondi (-)	0,00
Impieghi straordinari	<b>24.055.169,61</b>
<b>Totale</b>	<b>35.357.295,60</b>

#### Risultato della gestione (competenza)

Denominazione	Accertamenti	Impegni	Risultato
Corrente (+)	51.487.498,27	46.205.512,55	5.281.985,72
Investimenti (+)	40.660.303,78	35.357.295,60	5.303.008,18
Movimento fondi (+)	0,00	0,00	0,00
Parziale	92.147.802,05	81.562.808,15	<b>10.584.993,90</b>
Servizi conto terzi (+)	10.055.890,12	10.055.890,12	0,00
<b>Totale</b>	<b>102.203.692,17</b>	<b>91.618.698,27</b>	<b>10.584.993,90</b>



**Considerazioni e valutazioni**

L'avanzo di competenza deriva per € 5.281.985,72 dalla gestione corrente; per una più corretta analisi del dato, va considerato che fra le spese correnti è ricompresa la missione 20, ovvero fondi e accantonamenti, che per loro natura non danno origine ad impegni e servono a cautelare l'Ente da rischi come l'insolvenza sui crediti, sentenze di condanna in relazione al contenzioso in essere o altro.

Complessivamente la missione 20 nel 2019 riporta uno stanziamento di € 3.257.875; fra i vari fondi viene in rilievo in particolare il FCDE, del quale nella tabella seguente viene riportata l'evoluzione:

	2015	2016	2017	2018	2019
Accantonamenti FCDE a bilancio	1.567.060,96	1.984.036,04	2.502.617,39	4.168.560,00	3.190.104,63

Nel 2018 il FCDE risulta più alto, in relazione alla maggiore entrata prevista a bilancio per violazioni al codice della strada.

Per quanto riguarda l'avanzo da investimenti, poco più alto di quello corrente, va ricordato che, in relazione al principio di competenza finanziaria potenziata, formano oggetto di impegno nell'esercizio considerato solo le spese che sono oggetto di pagamento nell'anno stesso, mentre quelle che verranno pagate negli esercizi successivi verranno impegnate in quegli esercizi, e finanziate da FPV in entrata.

## Risultato di cassa

### Previsioni di cassa e operazioni di tesoreria

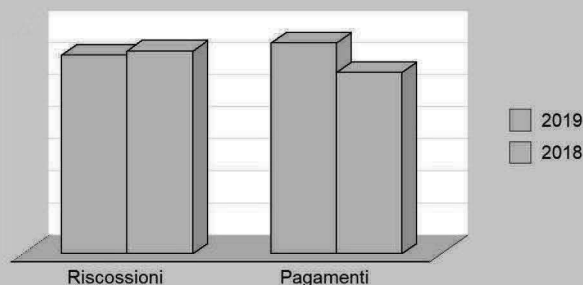
La previsione e la registrazione dei movimenti di cassa riguarda solo il primo dei tre anni della programmazione di bilancio ed abbraccia sia la gestione di competenza che quella dei residui (situazione di credito e debito ereditate dall'anno precedente). Nel corso dell'esercizio le previsioni si sono tradotte in movimenti effettivi con la conseguente emissione, da parte dell'ente, delle reversali d'incasso (entrate) e dei mandati di pagamento (uscite). Il tesoriere, a fronte di queste autorizzazioni ad incassare ed a pagare, ha operato i movimenti di cassa con i conseguenti accrediti ed addebiti in conto. Il saldo finale di queste operazioni, sommato alla consistenza iniziale del fondo cassa, determina l'ammontare complessivo della giacenza di tesoreria (fondo finale di cassa).



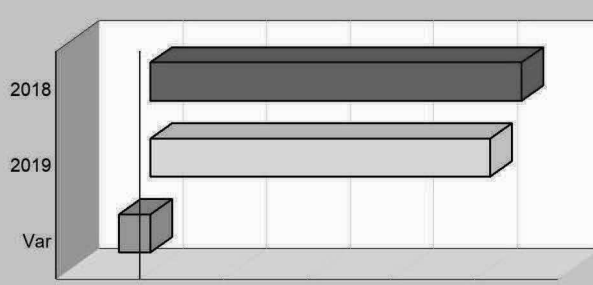
### Situazione di cassa 2019 e tendenza in atto

Denominazione		2018	2019	Variazione
Fondo di cassa iniziale	(+)	37.578.713,83	44.367.702,43	6.788.988,60
Riscossioni	(+)	63.273.012,97	<b>61.918.186,21</b>	-1.354.826,76
Pagamenti	(-)	56.484.024,37	<b>65.684.533,35</b>	9.200.508,98
Situazione contabile di cassa		44.367.702,43	40.601.355,29	-3.766.347,14
Pagamenti per azioni esecutive non regolarizzate al 31.12	(-)	0,00	0,00	0,00
Fondo di cassa finale		44.367.702,43	<b>40.601.355,29</b>	-3.766.347,14

#### Riscossioni e pagamenti



#### Fondo di cassa finale



### Entrate (movimenti di cassa 2019)

Denominazione		Previsioni	Riscossioni
Tributi	(+)	36.311.449,70	35.701.288,30
Trasferimenti	(+)	3.919.879,42	3.725.961,37
Extratributarie	(+)	8.860.329,42	6.733.949,78
Entrate C/capitale	(+)	7.376.299,63	5.683.980,02
Riduzioni finanziarie	(+)	0,00	0,00
Accensione prestiti	(+)	12.711,45	12.711,45
Anticipazioni	(+)	0,00	0,00
Entrate C/terzi	(+)	11.468.964,45	10.060.295,29
Somma		67.949.634,07	61.918.186,21
FPV entrata (FPV/E)	(+)	-	-
Avanzo applicato	(+)	-	-
Parziale		67.949.634,07	<b>61.918.186,21</b>
Fondo iniz. di cassa	(+)	44.367.702,43	44.367.702,43
Totale		112.317.336,50	<b>106.285.888,64</b>

### Uscite (movimenti di cassa 2019)

Denominazione		Previsioni	Pagamenti
Spese correnti	(+)	55.553.262,93	45.844.491,66
Spese C/capitale	(+)	29.517.657,22	8.828.987,93
Incr. att. finanziarie	(+)	2.000,00	0,00
Rimborso prestiti	(+)	774.927,00	774.909,22
Chiusura anticipaz.	(+)	0,00	0,00
Uscite C/terzi	(+)	11.940.403,93	10.236.144,54
Somma		97.788.251,08	65.684.533,35
FPV uscita (FPV/U)	(+)	-	-
Disavanzo applicato	(+)	-	-
Parziale		97.788.251,08	<b>65.684.533,35</b>
Totale		97.788.251,08	<b>65.684.533,35</b>

**Considerazioni e valutazioni**

Il dato che emerge dalle tabelle precedenti nelle quali viene messa a confronto la gestione di cassa 2018 con quella 2019 è, oltre a una certa diminuzione delle riscossioni, l'aumento dei pagamenti per € 9.299 milioni, incremento legato anche allo stato di avanzamento dei lavori pubblici programmati nel 2018; ciò era stato preannunciato già nella relazione al rendiconto 2018.

# **SITUAZIONE CONTABILE A RENDICONTO**



## Gestione delle entrate di competenza

### Dalla previsione all'accertamento e incasso

L'ammontare complessivo della spesa impiegata nelle diverse missioni e programmi dipende dalla disponibilità effettiva di risorse che, nella contabilità pubblica come per altro anche in quella privata, si traducono poi in interventi di parte corrente o in investimenti a medio o lungo termine. Partendo da questa constatazione, i prospetti successivi indicano l'ammontare delle risorse complessivamente previste nell'esercizio appena chiuso (stanziamenti definitivi) mostrando, inoltre, quante di queste entrate si sono tradotte in effettive disponibilità utilizzabili per la copertura della spesa corrente o di quella in conto capitale (accertamenti) o per l'attivazione dei concreti movimenti di cassa (riscossioni) e quale, infine, sia stata la loro composizione contabile.



#### Rendiconto 2019 e tendenza in atto (accert. comp.)

Accertamenti		2018	2019
Tributi (+)		39.885.954,99	36.646.473,35
Trasferim. correnti (+)		3.090.915,71	3.645.473,33
Extratributarie (+)		9.285.202,06	8.844.709,63
Entrate C/capitale (+)		5.273.470,20	7.555.552,17
Riduzioni finanziarie (+)		0,00	0,00
Accensione prestiti (+)		0,00	0,00
Anticipazioni (+)		0,00	0,00
Entrate C/terzi (+)		6.884.151,44	10.055.890,12
<b>Totale</b>		<b>64.419.694,40</b>	<b>66.748.098,60</b>

#### Andamento accertamenti competenza

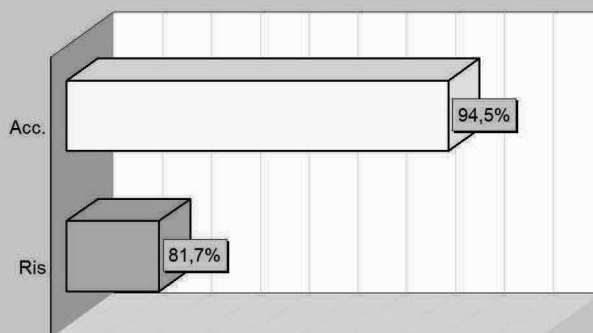


#### Stato accertam. e grado riscossione (accert. comp.)

Competenza	Accertamenti	Riscossioni
	66.748.098,60	54.542.019,65

Composizione	% Accertato	% Riscosso
Tributi	99,5%	82,0%
Trasferim. correnti	77,0%	89,3%
Extratributarie	103,7%	66,0%
Entrate C/capitale	83,5%	70,9%
Riduzioni finanziarie	-	-
Accensione prestiti	-	-
Anticipazioni	-	-
Entrate C/terzi	87,8%	100,0%
<b>Totale</b>	<b>94,5%</b>	<b>81,7%</b>

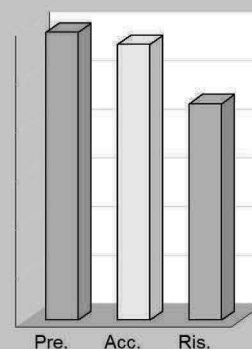
#### Accertamento e riscossione %



#### Movimenti contabili (competenza 2019)

Denominazione	Stanz. finali	Accertamenti	Riscossioni
Tributi (+)	36.835.161,71	36.646.473,35	30.039.662,79
Trasferimenti correnti (+)	4.734.799,89	3.645.473,33	3.254.578,08
Extratributarie (+)	8.529.508,94	8.844.709,63	5.840.556,02
Entrate C/capitale (+)	9.048.208,69	7.555.552,17	5.355.035,78
Riduzioni finanziarie (+)	0,00	0,00	0,00
Accensione prestiti (+)	0,00	0,00	0,00
Anticipazioni (+)	0,00	0,00	0,00
Parziale	59.147.679,23	56.692.208,48	44.489.832,67
Entrate C/terzi (+)	11.452.229,70	10.055.890,12	10.052.186,98
<b>Totale</b>	<b>70.599.908,93</b>	<b>66.748.098,60</b>	<b>54.542.019,65</b>

#### Movimenti



#### Considerazioni e valutazioni

Gli accertamenti 2019 sono più bassi di quelli registrati nel 2018 principalmente in relazione al picco registrato in quell'esercizio al titolo 1, in relazione al recupero evasione Imu (circa 1.600 milioni), e al titolo 3, in relazione alle entrate da sanzioni per violazioni al codice della strada. Nel 2019 queste entrate sono rientrate in un range più contenuto.

In ogni caso, il giudizio sull'attendibilità delle previsioni di entrata, e sulle capacità di realizzo, è più che positivo per quanto attiene alle entrate correnti, i cui accertamenti corrispondono al 98,08% degli stanziamenti finali. Le riscossioni sono pari al 79,64 % degli accertamenti; in molti casi si sono registrate riscossioni a carico dell'esercizio 2019 nei primi mesi del 2020 ad esempio per il saldo della Tari, dell'Imu e per le rateizzazioni dell'Irpef.

Anche le entrate in conto capitale registrano buone percentuali nel rapporto accertamenti/stanziamenti finali (83,50%), e anche il rapporto incassi/accertamenti è discreto (70,88%) anche se meno brillante di quello registrato con il rendiconto 2018 (98,56%).

## Entrate - principali voci del conto del bilancio

Le principali voci del conto del bilancio per le entrate si ritrovano ovviamente fra le entrate tributarie, i cui accertamenti rappresentano il 54,90% del totale degli accertamenti 2019.

In particolare, vengono in considerazione l'IMU, sia nella componente di versamento spontaneo (€ 12.913.063,01) che in quella di recupero dell'evasione (€ 942.811,22). Per i soli accertamenti derivanti da recupero evasione, incassati nel 2019 per € 563.923,92 (59,81%), è stato previsto a bilancio un FCDE di € 338.561,58, mentre l'accantonamento in avanzo, che comunque considera anche i residui non della competenza, è pari a € 1.804.835,04.

A seguire, in ordine d'importanza, la Tari, accertata, in base al piano finanziario approvato per il 2019 e alle comunicazioni di chiusura esercizio ricevute dal gestore del ciclo dei rifiuti, nella misura di € 9.696.712,01. Per questa tipologia di entrata, riscossa nel 2019 in misura pari al 71,77% dell'accertato, si è ritenuto necessario creare un apposito Fondo crediti di dubbia esigibilità, sia nell'ambito delle previsioni di bilancio 2019 (€ 1.232.656,76) che in sede di rendiconto; quest'ultimo accantonamento è uno dei più consistenti nell'ambito del FCDE di avanzo (€ 4.676.847,08), poiché complessivamente i residui attivi Tari (da c/residui e da c/competenza) ancora da riscuotere ammontano a € 7.013.026,45.

Il Fondo di solidarietà, collocato fra le entrate tributarie ma in realtà assegnato dal Ministero dell'Interno, per l'anno 2019 è pari a € 5.936.094,93. Nell'ambito del FSC sono compresi i trasferimenti compensativi della perdita di gettito derivante dalle esenzioni Tasi; quest'ultima risorsa infatti, a seguito delle citate modifiche normative, è divenuta del tutto residuale, attestandosi a € 81.018,82.

Infine, si segnala l'Addizionale Comunale all'Irpef, accertata per € 4.900.000,00, tenendo conto degli incassi in conto competenza dell'esercizio precedente e degli incassi a residuo del secondo anno precedente quello di riferimento.

Nell'ambito delle entrate extra-tributarie, che rappresentano il 13,25% del totale degli accertamenti, vengono in considerazione in particolare le entrate derivanti dalle rette per la mensa scolastica (€ 1.653.462,58) e quelle derivanti dai controlli relativi alle violazioni al codice della strada (€ 3.200.557,22). Per entrambe queste tipologie di entrata, considerate a rischio di esigibilità, sono stati attivati FCDE sia a livello di bilancio di previsione (€ 1.465.119,00 complessivamente) che di rendiconto (in tutto € 5.965.284,65).

Infine, nell'ambito delle entrate in conto capitale del titolo IV, vengono in considerazione, i proventi per il rilascio di permessi di costruire (€ 1.797.141,76), oneri di urbanizzazione a destinazione vincolata da specifiche con convenzioni edilizie (€ 1.901.364,96) e il contributi regionale per investimenti finalizzato al canale scolmatore (€ 1.036.250,00).



## Gestione delle uscite di competenza

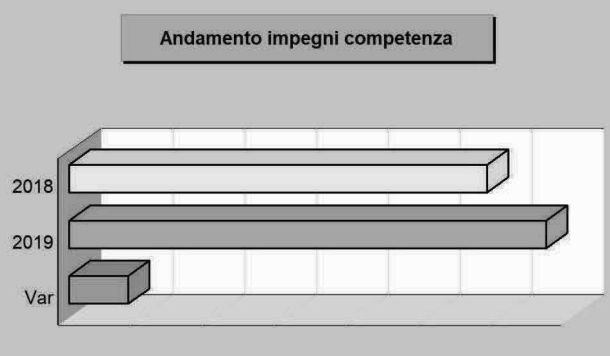
### Dalla previsione all'impegno e pagamento

Le uscite sono costituite da spese correnti, investimenti, rimborso di prestiti e servizi per conto terzi. L'ammontare dei mezzi effettivamente spendibili dipende dal volume di entrate che sono state realmente reperite. L'ente pubblico utilizza le risorse seguendo un preciso iter procedurale. Si parte dalle previsioni di spesa, dove l'amministrazione programma gli interventi riportandoli nel bilancio; si prosegue, poi, con l'impegno delle somme esigibili o meno nell'anno e la conseguente formazione dei debiti verso terzi; si termina, infine, con il pagamento dei debiti maturati. I prospetti indicano l'ammontare delle risorse previste mostrando quante di queste si sono poi tradotte in effettive spese correnti o in C/capitale (impegni) ed in concreti movimenti di cassa (pagamenti).



### Rendiconto 2019 e tendenza in atto (impegni. comp.)

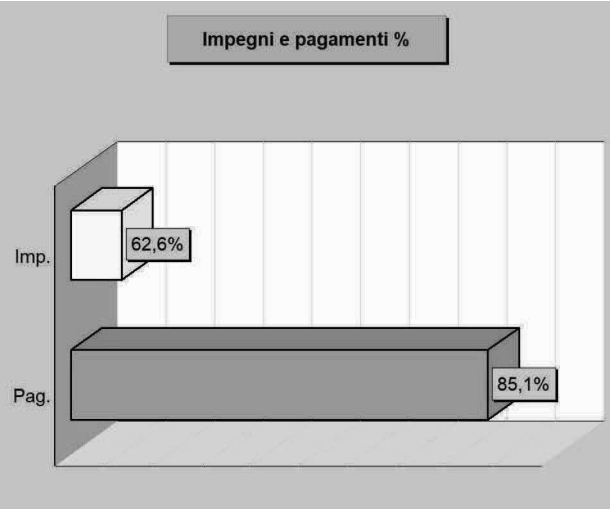
Impegni		2018	2019
Spese correnti (+)		43.893.115,68	44.267.951,66
Spese C/capitale (+)		7.137.314,59	11.302.125,99
Incr. att. finanziarie (+)		2.000,00	2.000,00
Rimborso prestiti (+)		267.612,53	774.909,22
Chiusura anticipaz. (+)		0,00	0,00
Uscite C/terzi (+)		6.884.151,44	10.055.890,12
<b>Totale</b>		<b>58.184.194,24</b>	<b>66.402.876,99</b>



### Stato di impegno e grado di pagamento (imp. comp.)

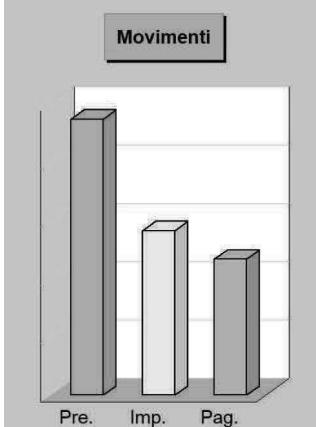
Competenza	Impegni	Pagamenti
	66.402.876,99	56.508.750,89

Composizione	% Impegnato	% Pagato
Spese correnti	85,8%	86,8%
Spese C/capitale	26,7%	65,0%
Incr. att. finanziarie	100,0%	-
Rimborso prestiti	100,0%	100,0%
Chiusura anticipaz.	-	-
Uscite C/terzi	87,8%	98,9%
<b>Totale</b>	<b>62,6%</b>	<b>85,1%</b>



### Movimenti contabili (competenza 2019)

Denominazione	Stanz. finali	Impegni	Pagamenti
Spese correnti (+)	51.567.620,21	44.267.951,66	38.443.447,60
Spese C/capitale (+)	42.258.725,59	11.302.125,99	7.349.524,43
Incr. att. finanziarie (+)	2.000,00	2.000,00	0,00
Rimborso prestiti (+)	774.927,00	774.909,22	774.909,22
Chiusura anticipaz. (+)	0,00	0,00	0,00
Parziale	94.603.272,80	56.346.986,87	46.567.881,25
Uscite C/terzi (+)	11.452.229,70	10.055.890,12	9.940.869,64
<b>Totale</b>	<b>106.055.502,50</b>	<b>66.402.876,99</b>	<b>56.508.750,89</b>



**Considerazioni e valutazioni**

Le spese correnti presentano ovviamente una percentuale di realizzo superiore a quelle d'investimento, poiché sono relative a spese per acquisti, prestazioni di servizi, e altre tipologie di spese che devono essersi necessariamente svolte nel corso del 2019, fatta eccezione per gli incentivi del personale, la cui esigibilità, in base al principio contabile, slitta all'esercizio successivo, e poche altre eccezioni ugualmente previste dalla norma. Nell'ambito delle spese correnti sono tuttavia ricompresi i Fondi Svalutazione Crediti, non impegnabili e destinati a confluire in avanzo di amministrazione (€ 3.190.10463) e altri fondi rischi (indennità di fine mandato, fondo contenzioso, ecc.) per complessivi € 48.905,00.

Le spese d'investimento, invece, pur stanziata e finanziata nell'esercizio 2019, sono state impegnate in base alla loro prevista esigibilità, pertanto le spese la cui esigibilità è stata prevista oltre l'esercizio 2019, sono andate a FPV e impegnate negli esercizi in cui è previsto il pagamento (€ 7.632.818,55).

## Finanziamento del bilancio corrente

### Risorse e impieghi per il funzionamento

Come ogni altra entità economica destinata ad erogare servizi, anche l'ente locale sostiene dei costi, sia fissi che variabili, per fare funzionare la struttura. Il fabbisogno richiesto dal funzionamento dell'apparato, come gli oneri per il personale (stipendi, contributi), l'acquisto di beni di consumo (cancelleria, ricambi), le prestazioni di servizi (luce, gas, telefono), unitamente al rimborso di prestiti, hanno sempre bisogno di adeguati finanziamenti. I mezzi destinati a tale scopo hanno una natura ordinaria, come i tributi, i contributi in C/gestione, le entrate extra tributarie. Altre fonti, come l'avanzo applicato per il finanziamento della spesa corrente o il fondo pluriennale stanziato in entrata (FPV/E), essendo risorse già acquisite in esercizi precedenti, hanno invece natura straordinaria.



### Rendiconto suddiviso nelle componenti

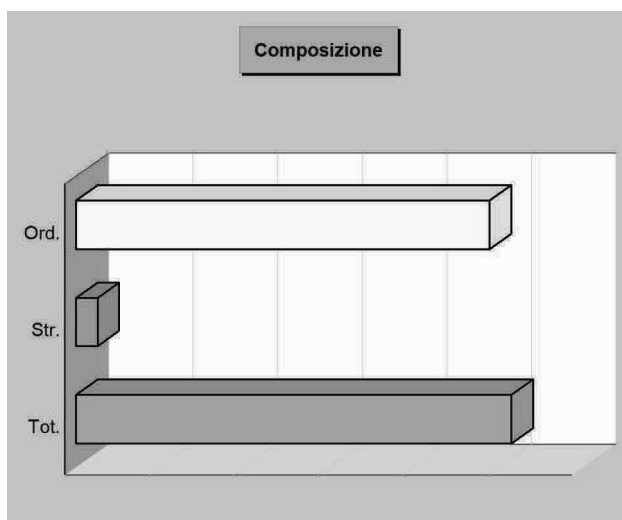
Il fabbisogno di spesa corrente deve essere sempre fronteggiato con pari risorse di entrata. Ma utilizzare le disponibilità per far funzionare la macchina operativa è cosa ben diversa dal destinare quelle stesse risorse al versante delle opere pubbliche: variano finalità e vincoli. La tabella divide la situazione di rendiconto nelle diverse componenti separando le risorse destinate alla gestione (bilancio corrente), le spese in C/capitale (investimenti) e le operazioni finanziarie (fondi e C/terzi).

#### Competenza 2019

Bilancio	Accertamenti	Impegni
Corrente	51.487.498,27	46.205.512,55
Investimenti	40.660.303,78	35.357.295,60
Movimento fondi	0,00	0,00
Servizi conto terzi	10.055.890,12	10.055.890,12
<b>Totale</b>	<b>102.203.692,17</b>	<b>91.618.698,27</b>

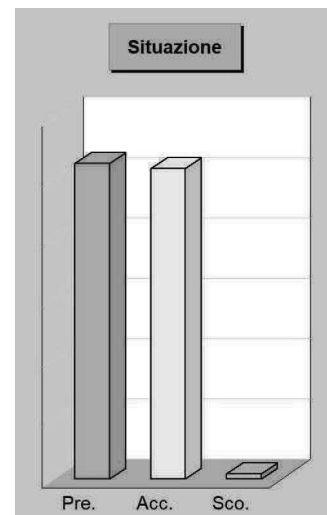
#### Modalità di Finanziamento bilancio corrente 2019

Accertamenti		2019
Tributi	(+)	36.646.473,35
Trasferimenti correnti	(+)	3.645.473,33
Extratributarie	(+)	8.844.709,63
Entr. correnti specifiche per investimenti	(-)	210.896,07
Entr. correnti generiche per investimenti	(-)	7.000,00
<b>Risorse ordinarie</b>		<b>48.918.760,24</b>
FPV per spese correnti (FPV/E)	(+)	871.329,92
Avanzo a finanziamento bil. corrente	(+)	1.697.408,11
Entrate C/capitale per spese correnti	(+)	0,00
Accensione di prestiti per spese correnti	(+)	0,00
<b>Risorse straordinarie</b>		<b>2.568.738,03</b>
<b>Totale</b>		<b>51.487.498,27</b>



#### Stato di finanziamento bilancio corrente 2019

Entrate		Previsione	Accertamenti	Scostamento
Tributi	(+)	36.835.161,71	36.646.473,35	188.688,36
Trasferimenti correnti	(+)	4.734.799,89	3.645.473,33	1.089.326,56
Extratributarie	(+)	8.529.508,94	8.844.709,63	-315.200,69
Entr. correnti spec. per investimenti	(-)	318.050,36	210.896,07	107.154,29
Entr. correnti gen. per investimenti	(-)	7.611,00	7.000,00	611,00
<b>Risorse ordinarie</b>		<b>49.773.809,18</b>	<b>48.918.760,24</b>	<b>855.048,94</b>
FPV per spese correnti (FPV/E)	(+)	871.329,92	871.329,92	0,00
Avanzo a finanziamento bil. corrente	(+)	1.697.408,11	1.697.408,11	0,00
Entrate C/capitale per spese correnti	(+)	0,00	0,00	0,00
Accensione prestiti per spese correnti	(+)	0,00	0,00	0,00
<b>Risorse straordinarie</b>		<b>2.568.738,03</b>	<b>2.568.738,03</b>	<b>0,00</b>
<b>Totale</b>		<b>52.342.547,21</b>	<b>51.487.498,27</b>	<b>855.048,94</b>



## Finanziamento del bilancio investimenti

### Risorse e impieghi per gli investimenti

L'ente, oltre che a garantire il regolare funzionamento della struttura, può destinare le proprie entrate per acquisire o migliorare le dotazioni infrastrutturali. In questo modo si viene ad assicurare un livello di mezzi strumentali tali da garantire l'erogazione di servizi di buona qualità. Le risorse di parte investimento possono essere gratuite, come i contributi in conto capitale, le alienazioni di beni, il risparmio corrente, oppure onerosa, come il ricorso al credito. In quest'ultimo caso, il rimborso del mutuo inciderà sul bilancio corrente fino alla sua completa restituzione. Le fonti di entrata possono avere sia natura ordinaria che straordinaria, come le risorse che provengono da esercizi precedenti. È questo il caso dell'avanzo e del fondo pluriennale (FPV/E).



### Consuntivo e componenti elementari

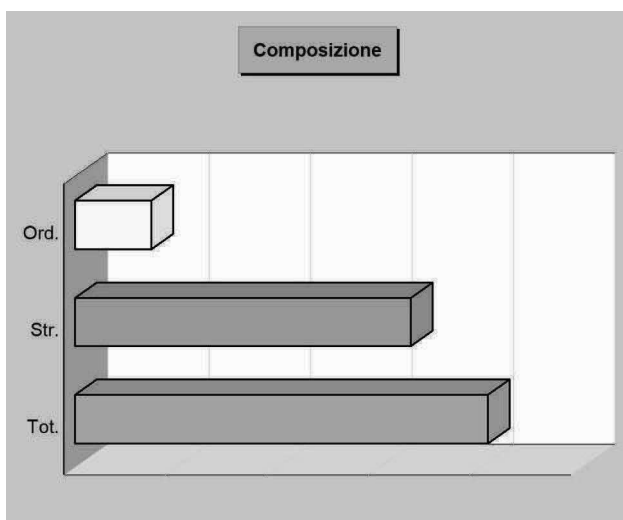
Diversamente dalla parte corrente, il budget destinato alle infrastrutture richiede il preventivo finanziamento di tutta la spesa. La componente per gli investimenti, però, è molto influenzata dalla disponibilità di risorse concesse da altri enti pubblici nella forma di contributi in C/capitale. La tabella divide la situazione di rendiconto nelle diverse componenti separando le risorse destinate alla gestione (bilancio corrente), le spese in C/capitale (investimenti) e le operazioni finanziarie (fondi e C/terzi).

#### Competenza 2019

Bilancio	Accertamenti	Impegni
Corrente	51.487.498,27	46.205.512,55
<b>Investimenti</b>	<b>40.660.303,78</b>	<b>35.357.295,60</b>
Movimento fondi	0,00	0,00
Servizi conto terzi	10.055.890,12	10.055.890,12
<b>Totale</b>	<b>102.203.692,17</b>	<b>91.618.698,27</b>

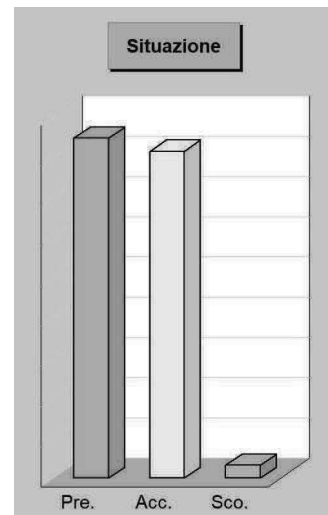
#### Modalità di Finanziamento bilancio investimenti 2019

Accertamenti		2019
Entrate in C/capitale	(+)	7.555.552,17
Entrate C/capitale per spese correnti	(-)	0,00
Risorse ordinarie		<b>7.555.552,17</b>
FPV per spese in C/capitale (FPV/E)	(+)	26.758.170,42
Avanzo a finanziamento investimenti	(+)	6.128.685,12
Entrate correnti che finanziano inv.	(+)	217.896,07
Riduzioni di attività finanziarie	(+)	0,00
Attività finanz. assimilabili a mov. fondi	(-)	0,00
Accensione prestiti	(+)	0,00
Accensione prestiti per spese correnti	(-)	0,00
Risorse straordinarie		<b>33.104.751,61</b>
<b>Totale</b>		<b>40.660.303,78</b>



#### Stato di finanziamento bilancio investimenti 2019

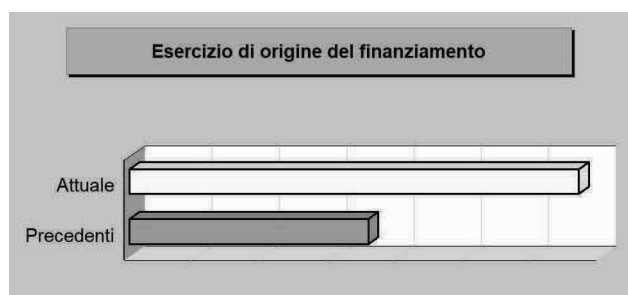
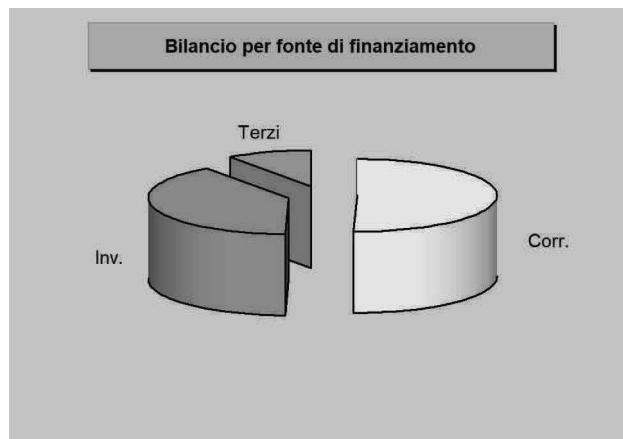
Entrate		Previsione	Accertamenti	Scostamento
Entrate in C/capitale	(+)	9.048.208,69	7.555.552,17	1.492.656,52
Entrate C/capitale spese correnti	(-)	0,00	0,00	0,00
Risorse ordinarie		<b>9.048.208,69</b>	<b>7.555.552,17</b>	<b>1.492.656,52</b>
FPV spese C/capitale (FPV/E)	(+)	26.758.170,42	26.758.170,42	0,00
Avanzo a finanziamento invest.	(+)	6.128.685,12	6.128.685,12	0,00
Entrate correnti che finanz. inv.	(+)	325.661,36	217.896,07	107.765,29
Riduzioni di attività finanziarie	(+)	0,00	0,00	0,00
Attività fin. assimil. a mov. fondi	(-)	0,00	0,00	0,00
Accensione prestiti	(+)	0,00	0,00	0,00
Acc. prestiti per spese correnti	(-)	0,00	0,00	0,00
Risorse straordinarie		<b>33.212.516,90</b>	<b>33.104.751,61</b>	<b>107.765,29</b>
<b>Totale</b>		<b>42.260.725,59</b>	<b>40.660.303,78</b>	<b>1.600.421,81</b>



## Ricorso al FPV e all'avanzo di esercizi precedenti

### Origine delle risorse attivate

L'equilibrio complessivo di rendiconto (competenza), con il conseguente finanziamento del fabbisogno di spesa, è il risultato dalla corrispondenza tra il totale delle entrate, comprensive del fondo pluriennale vincolato (FPV/E) e dell'avanzo di amministrazione applicato, contrapposto al totale delle uscite, comprensive degli stanziamenti relativi al fondo pluriennale vincolato (FPV/U) unito all'eventuale disavanzo applicato per il ripiano di deficit pregressi. Il completo finanziamento di questo fabbisogno, pertanto, può essere stato ottenuto con le sole risorse attivate nell'esercizio (competenza) oppure ricorrendo anche a fonti di entrata già accertate in esercizi precedenti, come il citato avanzo e il fondo pluriennale stanziato in entrata. I successivi prospetti individuano le due componenti.

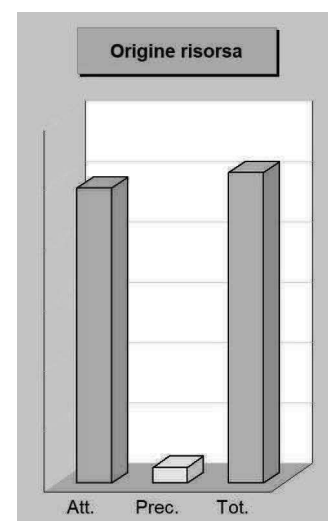


### Esercizio di origine dei finanziamenti di bilancio

Bilancio	Accertamenti 2019	Acc. precedenti
Corrente	48.918.760,24	2.568.738,03
Investimenti	7.773.448,24	32.886.855,54
Movimento fondi	0,00	-
Servizi conto terzi	10.055.890,12	-
<b>Totale</b>	<b>66.748.098,60</b>	<b>35.455.593,57</b>

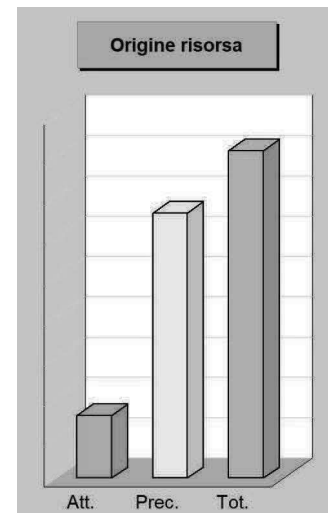
### Bilancio corrente - Origine del finanziamento

Entrate	Accertam. 2019	Accertam. prec.	Totale
Tributi (+)	36.646.473,35	-	36.646.473,35
Trasferimenti correnti (+)	3.645.473,33	-	3.645.473,33
Extratributarie (+)	8.844.709,63	-	8.844.709,63
Entr. corr. spec. per investimenti (-)	210.896,07	-	210.896,07
Entr. corr. gen. per investimenti (-)	7.000,00	-	7.000,00
<b>Risorse ordinarie</b>	<b>48.918.760,24</b>	<b>0,00</b>	<b>48.918.760,24</b>
FPV spese correnti (FPV/E) (+)	-	871.329,92	871.329,92
Avanzo a finanziam. bil. corrente (+)	-	1.697.408,11	1.697.408,11
Entrate C/capitale per sp. correnti (+)	0,00	-	0,00
Accensione prestiti per sp. correnti (+)	0,00	-	0,00
<b>Risorse straordinarie</b>	<b>0,00</b>	<b>2.568.738,03</b>	<b>2.568.738,03</b>
<b>Totale</b>	<b>48.918.760,24</b>	<b>2.568.738,03</b>	<b>51.487.498,27</b>



### Bilancio investimenti - Origine del finanziamento

Entrate	Accertam. 2019	Accertam. prec.	Totale
Entrate in C/capitale (+)	7.555.552,17	-	7.555.552,17
Entrate C/capitale per sp. correnti (-)	0,00	-	0,00
<b>Risorse ordinarie</b>	<b>7.555.552,17</b>	<b>0,00</b>	<b>7.555.552,17</b>
FPV spese in C/capitale (FPV/E) (+)	-	26.758.170,42	26.758.170,42
Avanzo a finanziam. investimenti (+)	-	6.128.685,12	6.128.685,12
Entrate correnti che finanziano inv. (+)	217.896,07	-	217.896,07
Riduzioni di attività finanziarie (+)	0,00	-	0,00
Attività fin. assimilab. a mov. fondi (-)	0,00	-	0,00
Accensione prestiti (+)	0,00	-	0,00
Accensione prestiti per sp. correnti (-)	0,00	-	0,00
<b>Risorse straordinarie</b>	<b>217.896,07</b>	<b>32.886.855,54</b>	<b>33.104.751,61</b>
<b>Totale</b>	<b>7.773.448,24</b>	<b>32.886.855,54</b>	<b>40.660.303,78</b>



**Considerazioni e valutazioni**

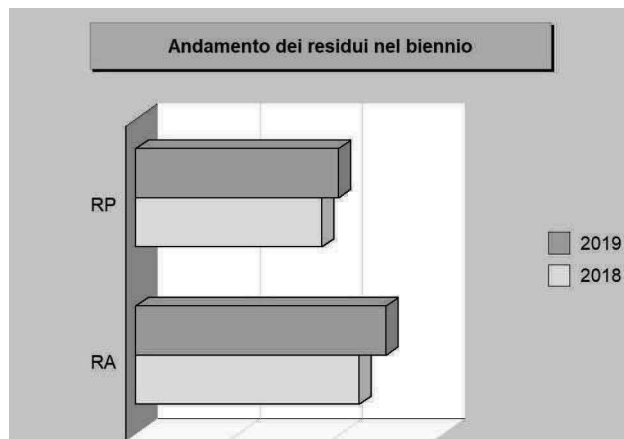
Per quanto riguarda le spese correnti, l'avanzo applicato, pari a € 1.697.408,11, deriva per € 141.497,04 da avanzo accantonato per far fronte rischi di contenzioso, per la difesa legale dei dipendenti e per sopravvenienze passive legate alla chiusura dell'istituzione Musicateatro, per € 95.721,07 dall'applicazione di avanzo vincolato (per vincoli decisi dall'Ente o derivanti da trasferimenti vincolati), e per la restante parte dall'applicazione di avanzo libero utilizzato per € 511.190,00 per estinguere mutui e per la restante parte per spese aventi carattere non permanente Il Fpv di parte corrente è relativo a incentivi del personale e ad incarichi legali.

Decisamente più consistente l'applicazione dell'avanzo nella parte investimenti, nelle sue varie componenti di avanzo vincolato, destinato agli investimenti, e libero, per un totale complessivo di € 6.128.685,12.

## Formazione di nuovi residui

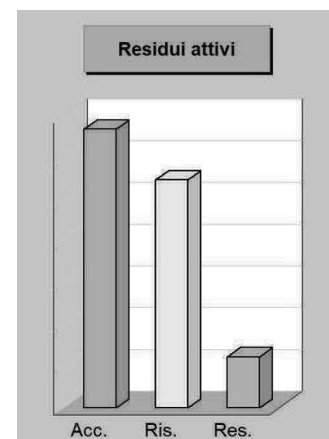
### Criterio di esigibilità e formazione dei residui

Le previsioni di entrata tendono a tradursi in altrettanti accertamenti che, se non incassati nello stesso esercizio, si trasformano a rendiconto in nuovi residui attivi, e quindi in posizioni creditorie verso terzi. Anche le previsioni di uscita tendono a trasformarsi in impegni di spesa con i successivi pagamenti. È importante notare che il grado d'impegno della spesa è spesso influenzato dal criterio di imputazione adottato dalla contabilità armonizzata che privilegia il momento dell'esigibilità in luogo dell'esercizio di nascita del procedimento. La spesa finanziata nell'esercizio, pertanto, in virtù di questo principio, potrebbe trovare imputazione in anni successivi a quello di formazione. In questo caso, è stanziato in spesa pari quota del fondo pluriennale (FPV/U).




### Formazione di nuovi residui attivi (competenza 2019)

Denominazione		Accertamenti	Riscossioni	Residui attivi
Tributi	(+)	36.646.473,35	30.039.662,79	6.606.810,56
Trasferimenti correnti	(+)	3.645.473,33	3.254.578,08	390.895,25
Extratributarie	(+)	8.844.709,63	5.840.556,02	3.004.153,61
Entrate C/capitale	(+)	7.555.552,17	5.355.035,78	2.200.516,39
Riduzioni finanziarie	(+)	0,00	0,00	0,00
Accensione prestiti	(+)	0,00	0,00	0,00
Anticipazioni	(+)	0,00	0,00	0,00
Parziale		56.692.208,48	44.489.832,67	12.202.375,81
Entrate C/terzi	(+)	10.055.890,12	10.052.186,98	3.703,14
<b>Totale</b>		<b>66.748.098,60</b>	<b>54.542.019,65</b>	<b>12.206.078,95</b>



### Formazione di nuovi residui passivi (competenza 2019)

Denominazione		Impegni	Pagamenti	Residui passivi
Spese correnti	(+)	44.267.951,66	38.443.447,60	5.824.504,06
Spese C/capitale	(+)	11.302.125,99	7.349.524,43	3.952.601,56
Incr. att. finanziarie	(+)	2.000,00	0,00	2.000,00
Rimborso prestiti	(+)	774.909,22	774.909,22	0,00
Chiusura anticipaz.	(+)	0,00	0,00	0,00
Parziale		56.346.986,87	46.567.881,25	9.779.105,62
Uscite C/terzi	(+)	10.055.890,12	9.940.869,64	115.020,48
<b>Totale</b>		<b>66.402.876,99</b>	<b>56.508.750,89</b>	<b>9.894.126,10</b>



### Residui attivi competenza e tendenza in atto

Denominazione		2018	2019
Tributi	(+)		6.606.810,56
Trasferi. correnti	(+)		390.895,25
Extratributarie	(+)		3.004.153,61
Entrate C/capitale	(+)		2.200.516,39
Riduzioni finanziarie	(+)		0,00
Accensione prestiti	(+)		0,00
Anticipazioni	(+)		0,00
Parziale			12.202.375,81
Entrate C/terzi	(+)		3.703,14
<b>Totale</b>		<b>10.900.962,08</b>	<b>12.206.078,95</b>

### Residui passivi competenza e tendenza in atto

Denominazione		2018	2019
Spese correnti	(+)		5.824.504,06
Spese C/capitale	(+)		3.952.601,56
Incr. att. finanziarie	(+)		2.000,00
Rimborso prestiti	(+)		0,00
Chiusura anticipaz.	(+)		0,00
Parziale			9.779.105,62
Uscite C/terzi	(+)		115.020,48
<b>Totale</b>		<b>9.095.100,14</b>	<b>9.894.126,10</b>

## Evoluzione residui

Si è accennato nelle pagine precedenti che per alcune entrate, in particolare di natura tributaria, è fisiologica la creazione di residui attivi dalla competenza, poiché soggette a scadenze di riscossione che sono a cavallo fra più esercizi; tale per esempio è il caso dell'addizionale comunale all'irpef, che viene riscossa solo in minima parte nell'esercizio corrente.

Va ricordato che con il rendiconto 2018 i residui ancora da incassare derivanti dalla competenza ammontavano a € 10.900.962,08; sono però continuate le riscossioni sia nel corso dell'esercizio 2019 che nell'esercizio successivo, come evidenziato nella tabella sottostante:

	Residui attivi da competenza 2018	Riscossioni su residui di competenza anno 2019 data rend 2018	Riscossioni su residui di competenza 2018 a fine anno 2019	Riscossioni su residui 2018 anno 2020	ancora da incassare
Tributi	6.995.988,97	1.071.378,11	4.678.455,83	309.648,71	2.007.884,43
Trasferimenti correnti	374.186,18	150.990,30	262.831,00	81.355,23	29.999,95
Extratributarie	3.445.762,37	391.555,66	669.044,93	30.426,65	2.746.290,79
Entrate c/capitale	76.143,91	1.421,50	76.813,91	0	670,00
servizi c/terzi	8.880,65	5.230,31	8.008,31	195,55	676,79
	<b>10.900.962,08</b>	<b>1.620.575,88</b>	<b>5.695.153,98</b>	<b>421.626,14</b>	<b>4.784.181,96</b>

Purtroppo si nota un rallentamento nella riscossione dei residui, legato principalmente alla Tari, e alle entrate da violazioni al codice della strada. Ciò nei prossimi esercizi porterà come conseguenza la necessità di incrementare gli stanziamenti del Fondo Crediti dubbia esigibilità, sia in sede di bilancio che in sede di rendiconto.

La tabella successiva indica invece le riscossioni già registrate ad oggi sui residui della competenza 2019; si tratta ovviamente di dati parziali:

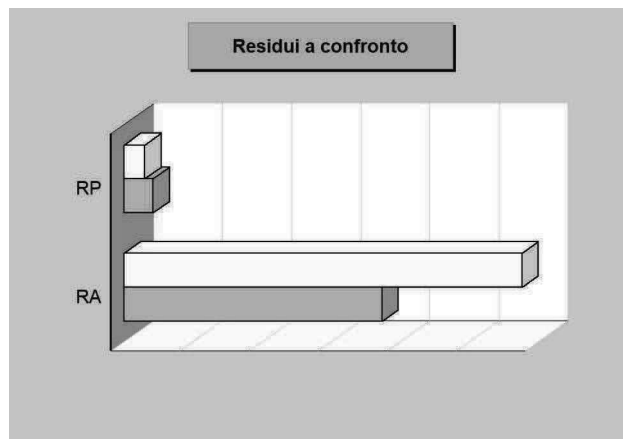
	Residui attivi da competenza 2019	Riscossioni 2020 su residui di competenza 2019
Tributi	6.606.810,56	1.224.681,29
Trasferimenti correnti	390.895,25	65.532,50
Extratributarie	3.004.153,61	492.077,35
Entrate c/capitale	2.200.516,39	59.395,39
servizi c/terzi	3.703,14	3.592,32
	<b>12.206.078,95</b>	<b>1.845.278,85</b>



## Smaltimento di residui precedenti

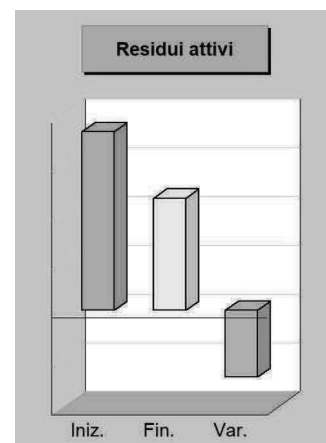
### Velocità di incasso o pagamento e solvibilità

La conservazione nel tempo di una posizione creditoria o debitoria riconducibile ad esercizi precedenti è un'attività prettamente contabile che verifica il grado di attendibilità e di solvibilità della singola posizione pregressa. Si tratta di elementi che, se non monitorati e non seguiti da un adeguato accantonamento del FCDE in spesa, possono produrre effetti negativi sulla solidità del bilancio. La velocità di incasso dei residui attivi, infatti, influenza la giacenza di cassa mentre la presenza di crediti deteriorati riduce il grado di liquidità dell'attivo patrimoniale. La consistenza iniziale dei residui si riduce, nel tempo, in seguito alla riscossione del credito o al pagamento del debito, oppure, ed è una condizione meno favorevole per l'ente, per lo stralcio dell'originaria posizione creditoria.



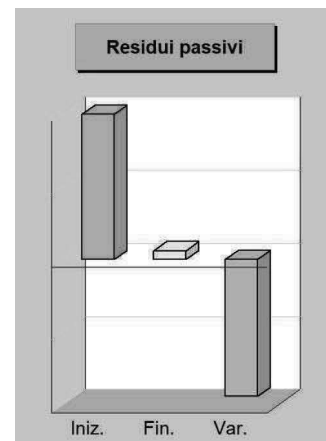
### Smaltimento vecchi residui attivi (residui 2018 e precedenti)

Denominazione		Residui iniziali	Residui finali	di cui Riscossi
Tributi	(+)	11.031.104,19	5.904.640,34	5.661.625,51
Trasferimenti correnti	(+)	703.578,70	276.059,31	471.383,29
Extratributarie	(+)	5.831.511,00	4.883.421,08	893.393,76
Entrate C/capitale	(+)	774.145,01	445.900,77	328.944,24
Riduzioni finanziarie	(+)	0,00	0,00	0,00
Accensione prestiti	(+)	12.711,45	0,00	12.711,45
Anticipazioni	(+)	0,00	0,00	0,00
	Parziale	18.353.050,35	11.510.021,50	7.368.058,25
Entrate C/terzi	(+)	19.423,18	10.638,08	8.108,31
	<b>Totale</b>	<b>18.372.473,53</b>	<b>11.520.659,58</b>	<b>7.376.166,56</b>



### Smaltimento vecchi residui passivi (residui 2018 e precedenti)

Denominazione		Residui iniziali	Residui finali	di cui Pagati
Spese correnti	(+)	7.767.380,83	241.098,32	7.401.044,06
Spese C/capitale	(+)	1.683.953,14	173.576,11	1.479.463,50
Incr. att. finanziarie	(+)	0,00	0,00	0,00
Rimborso prestiti	(+)	0,00	0,00	0,00
Chiusura anticipaz.	(+)	0,00	0,00	0,00
	Parziale	9.451.333,97	414.674,43	8.880.507,56
Uscite C/terzi	(+)	488.448,43	191.350,48	295.274,90
	<b>Totale</b>	<b>9.939.782,40</b>	<b>606.024,91</b>	<b>9.175.782,46</b>



### Residui attivi C/Residui e tendenza in atto

Denominazione		2018	2019
Tributi	(+)		5.904.640,34
Trasferim. correnti	(+)		276.059,31
Extratributarie	(+)		4.883.421,08
Entrate C/capitale	(+)		445.900,77
Riduzioni finanziarie	(+)		0,00
Accensione prestiti	(+)		0,00
Anticipazioni	(+)		0,00
	Parziale		11.510.021,50
Entrate C/terzi	(+)		10.638,08
	<b>Totale</b>	<b>7.471.511,45</b>	<b>11.520.659,58</b>

### Residui passivi C/Residui e tendenza in atto

Denominazione		2018	2019
Spese correnti	(+)		241.098,32
Spese C/capitale	(+)		173.576,11
Incr. att. finanziarie	(+)		0,00
Rimborso prestiti	(+)		0,00
Chiusura anticipaz.	(+)		0,00
	Parziale		414.674,43
Uscite C/terzi	(+)		191.350,48
	<b>Totale</b>	<b>844.682,26</b>	<b>606.024,91</b>

**Considerazioni e valutazioni**

Poiché la contabilità armonizzata richiede l'accertamento anche delle entrate di difficile riscossione, salvo compensazioni attraverso accantonamenti nei Fondi Crediti di Dubbia Esigibilità, la crescita dei residui attivi da un esercizio all'altro non deve stupire; è un fenomeno che era molto contenuto, se non inesistente, con il sistema previgente in cui le entrate più incerte (ad es. le multe per violazioni al codice stradale) venivano gestite per cassa.

E' importante, attualmente, definire correttamente l'entità dei FCDE, sia nell'ambito del bilancio di previsione sia nell'ambito dell'Avanzo, per evitare di finanziare spese effettive con entrate solo formali, perché aventi un fondamento giuridico, ma difficilmente realizzabili per situazioni di insolvenza, morosità consolidata, irreperibilità del debitore, e così via.

A tal fine, analizzata la tipologia di entrate e verificate quelle di dubbia esigibilità, individuate in particolare nelle entrate da recupero evasione tributaria, nella Tari, nelle entrate da mense, asili nido, sanzioni da codice della strada, sono stati calcolati gli accantonamenti necessari in avanzo sulla base dei residui attivi risultanti al 31/12/2019, derivanti sia dalla competenza che dagli esercizi precedenti, ottenendo i seguenti risultati:

Crediti dubbia esigibilità	Residui attivi da conto residui al 31/12/19	Residui attivi da competenza 2019	TOTALE	FCDE in AA
Tributi	5.904.640,34	3.116.082,72	9.020.723,06	6.576.826,20
Extratributarie	5.143.147,04	2.841.319,74	7.984.466,78	6.619.440,72
	<b>11.047.787,38</b>	<b>5.957.402,46</b>	<b>17.005.189,84</b>	<b>13.196.266,92</b>

Nel titolo 2, trasferimenti correnti dello Stato e di altri Enti, e nel titolo 4, entrate in conto capitale, non sono stati costituiti accantonamenti perché, per quanto attiene ai trasferimenti di Amministrazione Pubbliche, correnti o d'investimento, lo stesso principio contabile esclude la costituzione degli stessi, considerando sempre solvibili i soggetti pubblici; se ciò è vero, è altrettanto vero che sono note e a tutt'oggi riscontrabili le difficoltà di cassa di Enti quali la Regione o la Città Metropolitana, ragion per cui per gli accertamenti assunti a fronte di trasferimenti assegnati al Comune da questi Enti spesso si devono attendere diversi anni prima di poter registrare gli incassi. Complessivamente, alla data del rendiconto 2019 i contributi da enti pubblici ancora da riscuotere, sia di natura corrente che finalizzati ad investimenti, ammontavano a € 623.863,16, il più vecchio dei quali risale al 2001 ed è legato a passate alluvioni; per tale motivo in avanzo è stato costituito un fondo di € 199.676,84, denominato "fondo crediti vetusti", che è destinato a coprire la possibile, parziale perdita dei crediti più vecchi.

## Scostamento dalle previsioni iniziali

### Pianificazione ed evoluzione degli eventi

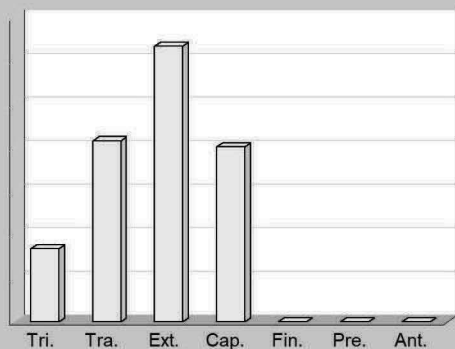
La programmazione iniziale, con lo stanziamento delle risorse in bilancio, può subire degli adeguamenti in corso d'opera per effetto delle mutate esigenze, della maggiore disponibilità di informazioni e per l'adeguamento alle modifiche legislative intervenute. Tutti gli anni considerati nel bilancio possono essere oggetto di modifica. In particolare, le variazioni degli accantonamenti al fondo pluriennale vincolato dovute all'applicazione del principio di esigibilità devono essere effettuate con riferimento agli stanziamenti relativi all'intero triennio, e questo, al fine di garantire l'equivalenza tra l'importo degli stanziamenti di spesa riguardanti il fondo pluriennale vincolato (FPV/U) e il fondo pluriennale vincolato iscritto in entrata (FPV/E). Il prospetto mostra la situazione della sola competenza.



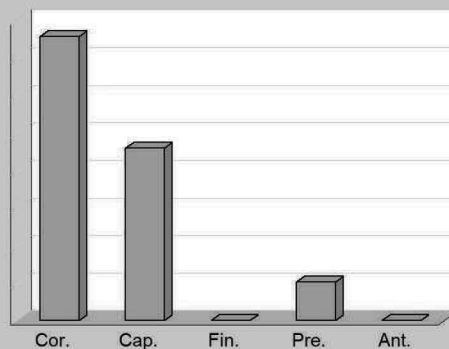
### Aggiornamento in corso d'esercizio delle previsioni di Entrata (competenza 2019)

Previsioni		Iniziali	Finali	Scostamento	% Variazione
Tributi	(+)	36.500.088,01	36.835.161,71	335.073,70	0,92%
Trasferimenti	(+)	3.902.274,64	4.734.799,89	832.525,25	21,33%
Extratributarie	(+)	7.262.668,03	8.529.508,94	1.266.840,91	17,44%
Entrate C/capitale	(+)	8.243.242,99	9.048.208,69	804.965,70	9,77%
Riduzioni finanziarie	(+)	0,00	0,00	0,00	-100,00%
Accensione prestiti	(+)	0,00	0,00	0,00	-100,00%
Anticipazioni	(+)	0,00	0,00	0,00	-100,00%
	Parziale	55.908.273,67	59.147.679,23	3.239.405,56	
Entrate C/terzi	(+)	7.852.229,70	11.452.229,70	3.600.000,00	
	Totale	<b>63.760.503,37</b>	<b>70.599.908,93</b>	<b>6.839.405,56</b>	

Scostamento delle previsioni di entrata



Scostamento delle previsioni di uscita



### Aggiornamento in corso d'esercizio delle previsioni di Uscita (competenza 2019)

Previsioni		Iniziali	Finali	Scostamento	% Variazione
Spese correnti	(+)	47.784.055,56	51.567.620,21	3.783.564,65	7,92%
Spese C/capitale	(+)	39.961.350,29	42.258.725,59	2.297.375,30	5,75%
Incr. att. finanziarie	(+)	2.000,00	2.000,00	0,00	-
Rimborso prestiti	(+)	263.737,00	774.927,00	511.190,00	193,83%
Chiusura anticipazioni	(+)	0,00	0,00	0,00	-100,00%
	Parziale	88.011.142,85	94.603.272,80	6.592.129,95	
Uscite C/terzi	(+)	7.852.229,70	11.452.229,70	3.600.000,00	
	Totale	<b>95.863.372,55</b>	<b>106.055.502,50</b>	<b>10.192.129,95</b>	

## Principali variazioni alle previsioni finanziarie

Nel corso del 2019 le previsioni iniziali del bilancio sono state variate, in ossequio al postulato della flessibilità del bilancio, per adeguarle alle mutate condizioni di disponibilità di risorse e di esigenze di spesa riscontrate durante la gestione.

Di seguito sono riportati i vari provvedimenti che hanno determinato modifiche dei totali complessivi del bilancio 2019/2021, precisando che, secondo quanto previsto dal T.u.e.l. 267/00, così come modificato a seguito dell'entrata in vigore della contabilità armonizzata, i soggetti competenti all'adozione dei provvedimenti sono, a seconda del contenuto delle variazioni, il Consiglio Comunale, la Giunta Comunale o il Dirigente dei Servizi Finanziari.

L'elenco non comprende le variazioni che hanno determinato solo modificazioni compensative del Peg, di competenza a seconda dei casi della Giunta o del Dirigente Finanziario e le variazioni compensative a seguito di spostamento di personale, di competenza della Giunta.

VARIAZIONI BILANCIO				
DESCRIZIONE	VARIAZIONE AI TOTALI DEL BILANCIO ES. 2019	VARIAZIONE AI TOTALI DEL BILANCIO ES. 2020	VARIAZIONE AI TOTALI DEL BILANCIO ES. 2021	ATTO
RIACCERTAMENTO PARZIALE PERSONALE	14.550,00	0,00	0,00	DT 310/19
1 MODIFICA ESIGIBILITA'	0,00	- 121.506,78	- 124.814,78	DT 381/19
PRIMA VARIAZIONE GENERALE MARZO	1.639.156,02	518.255,21	102.281,21	CC 40/19
MODIFICA AL FPV ANTE RIACCERTAMENTO	- 1.313.330,95	- 485.091,52	0,00	GC 150/19
VARIAZIONE DA RIACCERTAMENTO ORDINARIO RESIDUI	1.351.781,12	0,00	0,00	GC 159/19
VARIAZIONE DI CASSA DA RIACCERTAMENTO ORDINARIO RESIDUI	2.451.994,47	0,00	0,00	
APPLICAZIONE AVANZO VINCOLATO CORRENTE PER BIBLIO ANTE CONSUNTIVO	9.878,99	-	-	GC 186/19
2 VARIAZIONE GENERALE	4.575.585,50	1.652.687,50	37.000,00	CC 62/19
SECONDA APPLICAZIONE AVANZO VINCOLATO	673,55	0,00	0,00	DT 1241/19
2 MODIFICA ESIGIBILITA'	0,00	-128.910,57	0,00	DT 1374/19
VARIAZIONE GENERALE MESE DI LUGLIO	579.936,94	47.475,00	600,00	CC 89/19
QUARTA VARIAZIONE GENERALE MESE DI SETTEMBRE	- 1.443.888,00	92.177,40	0,00	CC 100/19
1' VARIAZIONE PARTITE DI GIRO	2.500.000,00	0,00	0,00	DT 1998/19

DESCRIZIONE	VARIAZIONE AI TOTALI DEL BILANCIO ES. 2019	VARIAZIONE AI TOTALI DEL BILANCIO ES. 2020	VARIAZIONE AI TOTALI DEL BILANCIO ES. 2021	ATTO
3 ' MODIFICA ESIGIBILITA'	0,00	- 300.000,00	0,00	DT 2101/19
2' VARIAZIONE PARTITE DI GIRO PER IVA	700.000,00	0,00	0,00	DT 2120/19
4 ' MODIFICA ESIGIBILITA'	0,00	-13.610,85	0,00	DT 2218/19
VARIAZIONE DI BILANCIO URGENTE	70.000,00	110.000,00	0,00	GC 448/19
VARIAZIONE GENERALE MESE DI NOVEMBRE	-65.158,72	- 424.537,39	-20.654,51	CC 135/19
2' VARIAZIONE PARTITE DI GIRO PER IVA	400.000,00	0,00	0,00	DT 2951/19

Nella tabella successiva vengono invece riportati i prelievi dal fondo di riserva disposti nel corso del 2019 con deliberazioni di Giunta Comunale, comunicati con cadenza trimestrale al Consiglio:

PRELIEVI DAL FONDO DI RISERVA		
PRELIEVO DAL FONDO DI RISERVA PER COMMERCIO	40.000,00	GC 315/19
PRELIEVO DAL FONDO DI RISERVA PER SERVIZI ARCHIVIO COM.LE	5.000,00	GC 514/19
PRELIEVO DAL FONDO DI RISERVA VINCOLATO	70.000,00	GC 553/19
PRELIEVO DAL FONDO DI RISERVA PER IMPIANTI VIDEOSORVEGLIANZA	7.119,00	GC 579/19

Infine, attraverso variazioni di bilancio sono state utilizzate quote di avanzo vincolato quale risultante dall'approvazione del rendiconto 2018. I fondi utilizzati, suddivisi a seconda della natura del vincolo, sono i seguenti:

UTILIZZI AVANZO VINCOLATO		
	STANZIAMENTI	UTILIZZI
VINCOLI DERIVANTI DA LEGGE	1.211.180,55	210.032,93
VINCOLI DA TRASFERIMENTI VINCOLATI	579.257,74	557.761,81
VINCOLI STABILITI DALL'ENTE	1.394.562,94	1.385.177,77
VINCOLI DERIVANTI DALL'ELIMINAZIONE DI IMPEGNI TECNICI	207.015,35	69.972,71
	<b>3.392.016,58</b>	<b>2.222.945,22</b>

Riguardo all'avanzo accantonato, nel corso del 2019 sono stati effettuati utilizzi parziali di quote dei fondi relativi al contenzioso legale, al fondo rischi costituito a seguito della chiusura dell'Istituzione Musicateatro e alla difesa legale dei dipendenti.

UTILIZZI AVANZO ACCANTONATO	
FONDO RISCHI CONTENZIOSO	14.820,80
FONDO RISCHI ISTITUZIONE MUSICATEATRO	107.782,31
FONDO DIFESA LEGALE DIPENDENTI	3.500,00
<b>TOTALE</b>	<b>126.103,11</b>

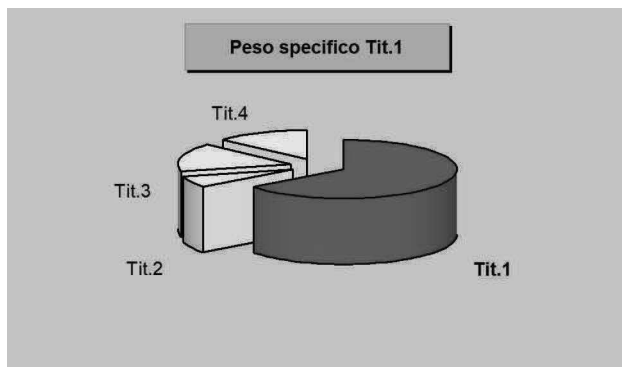
# **GESTIONE DELLE ENTRATE PER TIPOLOGIA**



## Entrate tributarie

### Federalismo fiscale e fiscalità centralizzata

Il comune può intervenire con scelte di politica tributaria nel campo applicativo di taluni tributi, come l'imposta unica comunale (IUC) - con l'imposta municipale propria (IMU), la tassa sui rifiuti (TARI) e il tributo sui servizi indivisibili (TASI) - l'addizionale sull'IRPEF e l'imposta sulla pubblicità e sulle pubbliche affissioni. Per quanto riguarda la concreta modalità di accertamento di queste entrate, i criteri che portano a giudicare positivamente il lavoro del comune sono essenzialmente due: la capacità di contrastare l'evasione e quella di riscuotere il credito con rapidità. Questi comportamenti sono un preciso indice di giustizia contributiva e denotano, allo stesso tempo, lo sforzo dell'amministrazione teso ad aumentare la solidità del bilancio comunale nel tempo.



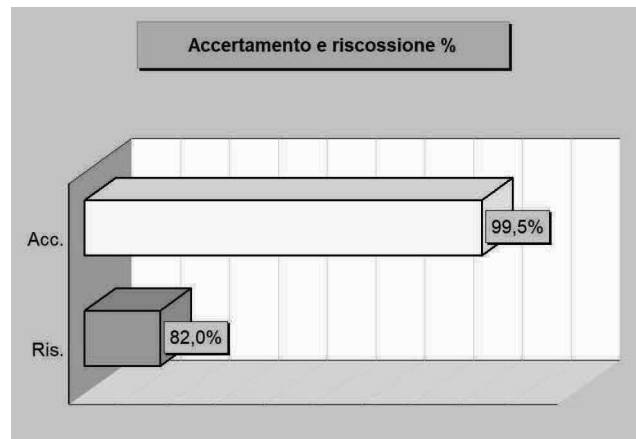
### Rendiconto 2019 e tendenza in atto

Accertamenti	2018	2019
Tributi	39.885.954,99	36.646.473,35
Trasferimenti correnti	3.090.915,71	3.645.473,33
Extratributarie	9.285.202,06	8.844.709,63
Entrate C/capitale	5.273.470,20	7.555.552,17
Riduzioni finanziarie	0,00	0,00
Accensione prestiti	0,00	0,00
Anticipazioni	0,00	0,00
Entrate C/terzi	6.884.151,44	10.055.890,12
<b>Totale</b>	<b>64.419.694,40</b>	<b>66.748.098,60</b>

### Stato accertamento e grado riscossione

Titolo 1	Accertamenti	Riscossioni
(intero Titolo)	36.646.473,35	30.039.662,79

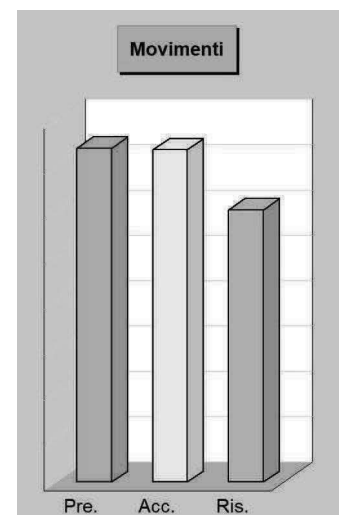
Composizione	% Accertato	% Riscosso
Imposte e tasse	99,4%	78,5%
Compartecipazioni	-	-
Pereq. centrale	100,0%	100,0%
Pereq. regione	-	-
<b>Totale</b>	<b>99,5%</b>	<b>82,0%</b>



### Movimenti contabili (competenza 2019)

Programmazione	Stanz. finali	Accertamenti	Scostam. (+/-)
Imposte e tasse	(+) 30.899.066,71	30.710.378,42	188.688,29
Compartecipazioni	(+) 0,00	0,00	0,00
Pereq. centrale	(+) 5.936.095,00	5.936.094,93	0,07
Pereq. regione	(+) 0,00	0,00	0,00
<b>Totale</b>	<b>36.835.161,71</b>	<b>36.646.473,35</b>	<b>188.688,36</b>

Gestione	Accertamenti	Riscossioni	Scostam. (+/-)
Imposte e tasse	(+) 30.710.378,42	24.103.567,86	6.606.810,56
Compartecipazioni	(+) 0,00	0,00	0,00
Pereq. centrale	(+) 5.936.094,93	5.936.094,93	0,00
Pereq. regione	(+) 0,00	0,00	0,00
<b>Totale</b>	<b>36.646.473,35</b>	<b>30.039.662,79</b>	<b>6.606.810,56</b>



**Considerazioni e valutazioni**

Nel corso del 2019 l'attività di controllo e di recupero dell'evasione tributaria è proseguita regolarmente, sia pure senza portare ai risultati conseguiti nel 2018, che comunque erano decisamente superiori agli esercizi precedenti; come contropartita però, il livello di riscossioni è stato decisamente superiore, pari al 60,78% a fronte del 31,99% del 2018. Sono continuati anche gli accertamenti dell'evasione relativa alla Tasi, per le annualità in cui era ancora in vigore mentre l'attività accertativa dell'Ici, riferita ad una risorsa a sua volta soppressa, è del tutto contenuta.

Le entrate da recupero evasione, considerate per loro natura non stabili, sono state utilizzate per finanziare spese correnti a loro volta non ripetitive, o che comunque possono essere o non essere presenti a bilancio senza che si producano effetti negativi sugli equilibri, oppure per il finanziamento di spese d'investimento.

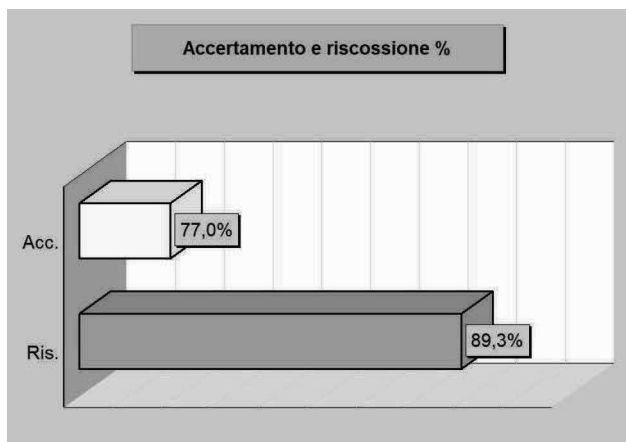
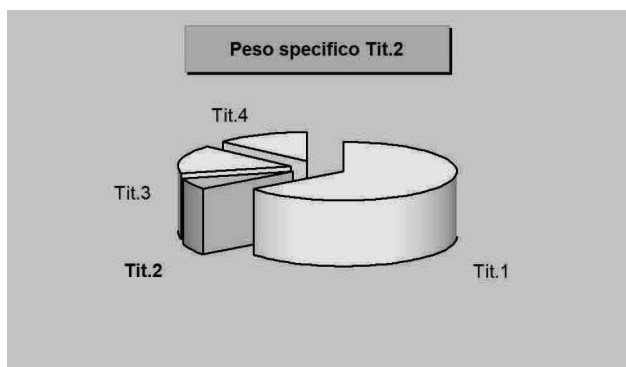
	ACCERTAMENTI 2019	RISCOSSIONI 2019	% REALIZZO	FCDE A BILANCIO
RECUPERO EVASIONE IMU	942.811,22	563.923,92	59,81	151.956,16
RECUPERO EVASIONE ICI	27.918,88	27.918,88	100,00	701,92
RECUPERO EVASIONE TASI	28.020,24	15.178,24	54,17	10.037,50
<b>TOTALE</b>	<b>998.750,34</b>	<b>607.021,04</b>	<b>60,78</b>	<b>1.023.897,00</b>



## Trasferimenti correnti

### Trasferimenti e redistribuzione della ricchezza

La normativa introdotta dal *federalismo fiscale* tende a ridimensionare l'azione dello Stato a favore degli enti, sostituendola con una maggiore gestione delle entrate proprie. Ci si limita, pertanto, a contenere la differenziale distribuzione della ricchezza agendo con interventi mirati di tipo perequativo. Il criterio scelto individua, per ciascun ente, un volume di risorse "standardizzate" e che sono, per l'appunto, il suo *fabbisogno standard*. Ed è proprio questa entità che lo Stato intende coprire stimolando l'autonomia dell'ente nella ricerca delle entrate proprie tramite l'autofinanziamento. La riduzione della disparità di ricchezza tra le varie zone dovrebbe essere invece garantita dal residuo intervento statale, oltre che dagli interventi mirati dell'Unione europea.



### Rendiconto 2019 e tendenza in atto

Accertamenti	2018	2019
Tributi	39.885.954,99	36.646.473,35
<b>Trasferimenti correnti</b>	<b>3.090.915,71</b>	<b>3.645.473,33</b>
Extratributarie	9.285.202,06	8.844.709,63
Entrate C/capitale	5.273.470,20	7.555.552,17
Riduzioni finanziarie	0,00	0,00
Accensione prestiti	0,00	0,00
Anticipazioni	0,00	0,00
Entrate C/terzi	6.884.151,44	10.055.890,12
<b>Totale</b>	<b>64.419.694,40</b>	<b>66.748.098,60</b>

### Stato accertamento e grado riscossione

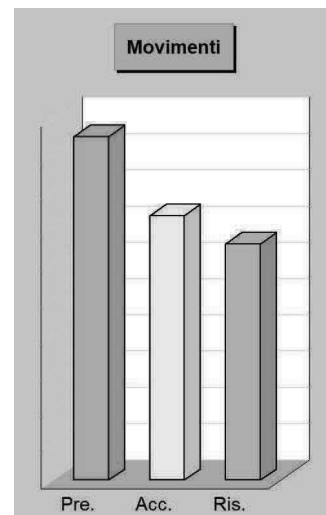
Titolo 2	Accertamenti	Riscossioni
(intero Titolo)	3.645.473,33	3.254.578,08

Composizione	% Accertato	% Riscosso
Trasferimenti PA	76,6%	91,2%
Trasferim. famiglie	-	-
Trasferim. imprese	86,2%	78,6%
Trasferim. privati	99,2%	34,2%
Trasferimenti UE	-	-
<b>Totale</b>	<b>77,0%</b>	<b>89,3%</b>

### Movimenti contabili (competenza 2019)

Programmazione		Stanz. finali	Accertamenti	Scostam. (+/-)
Trasferimenti PA	(+)	4.413.225,36	3.379.498,80	1.033.726,56
Trasferim. famiglie	(+)	25.000,00	0,00	25.000,00
Trasferim. imprese	(+)	216.974,53	186.974,53	30.000,00
Trasferim. privati	(+)	79.600,00	79.000,00	600,00
Trasferim. UE	(+)	0,00	0,00	0,00
<b>Totale</b>		<b>4.734.799,89</b>	<b>3.645.473,33</b>	<b>1.089.326,56</b>

Gestione		Accertamenti	Riscossioni	Scostam. (+/-)
Trasferimenti PA	(+)	3.379.498,80	3.080.603,55	298.895,25
Trasferim. famiglie	(+)	0,00	0,00	0,00
Trasferim. imprese	(+)	186.974,53	146.974,53	40.000,00
Trasferim. privati	(+)	79.000,00	27.000,00	52.000,00
Trasferimenti UE	(+)	0,00	0,00	0,00
<b>Totale</b>		<b>3.645.473,33</b>	<b>3.254.578,08</b>	<b>390.895,25</b>



**Considerazioni e valutazioni**

In questo titolo dell'entrata la parte preponderante è costituita dai trasferimenti statali e regionali.

Oltre ai trasferimenti statali correnti di natura ordinaria e generalizzata, quali trasferimenti compensativi dello Stato per esenzioni tributarie previste dalle leggi di bilancio, sono stati accertati in questo titolo contributi specifici come quello relativo al progetto SPRAR o quello per l'accoglienza migranti; inoltre nel 2019 sono stati assegnati dal Miur contributi per € 193 mila, destinati agli asili nido e contributi del Ministero dell'Interno per il progetto "scuole sicure". Sempre dallo Stato provengono i rimborsi per le consultazioni elettorali svolte per il rinnovo dei due rami del Parlamento, che tuttavia sono risultati inferiori alle spese sostenute dall'Ente.

Fra i contributi regionali, quelli di entità maggiore sono i contributi assegnati per le scuole dell'infanzia paritarie, per l'eliminazione delle barriere architettoniche, lo Sbam e il fondo per le morosità incolpevoli.

I trasferimenti da imprese sono costituiti da contributi compensativi riversati da Iren per l'impianto di co-generazione centrale Torino Nord, mentre quelli da istituzioni private sono rappresentati da sponsorizzazioni per iniziative del Comune.

## Entrate extratributarie

### Entrate proprie e imposizione tariffaria

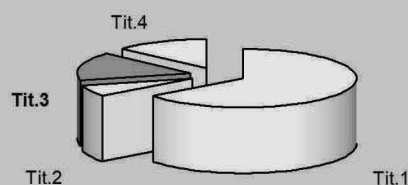
Appartengono a questo insieme di risorse i proventi dei servizi pubblici, i proventi dei beni dell'ente, gli interessi sulle anticipazioni e sui crediti, gli utili netti delle aziende speciali e partecipate, i dividendi di società e altre poste residuali, come i proventi diversi. Il valore sociale e finanziario dei *proventi dei servizi pubblici* è notevole ed abbraccia tutte le prestazioni rese alla cittadinanza sotto forma di servizi istituzionali (servizi essenziali) e servizi a domanda individuale. I *proventi dei beni* sono costituiti, invece, dagli affitti addebitati agli utilizzatori degli immobili del patrimonio concessi in locazione.



#### Rendiconto 2019 e tendenza in atto

Accertamenti	2018	2019
Tributi	39.885.954,99	36.646.473,35
Trasferimenti correnti	3.090.915,71	3.645.473,33
<b>Extratributarie</b>	<b>9.285.202,06</b>	<b>8.844.709,63</b>
Entrate C/capitale	5.273.470,20	7.555.552,17
Riduzioni finanziarie	0,00	0,00
Accensione prestiti	0,00	0,00
Anticipazioni	0,00	0,00
Entrate C/terzi	6.884.151,44	10.055.890,12
<b>Totale</b>	<b>64.419.694,40</b>	<b>66.748.098,60</b>

#### Peso specifico Tit.3

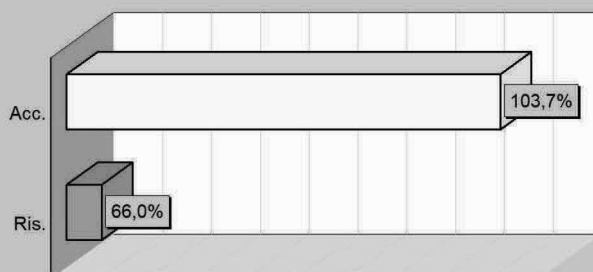


#### Stato accertamento e grado riscossione

Titolo 3	Accertamenti	Riscossioni
(intero Titolo)	8.844.709,63	5.840.556,02

Composizione	% Accertato	% Riscosso
Proventi beni e serv.	97,7%	83,1%
Proventi irregolarità	115,5%	31,7%
Interessi attivi	191,6%	100,0%
Redditi da capitale	100,0%	100,0%
Altre entrate	95,9%	77,8%
<b>Totale</b>	<b>103,7%</b>	<b>66,0%</b>

#### Accertamento e riscossione %

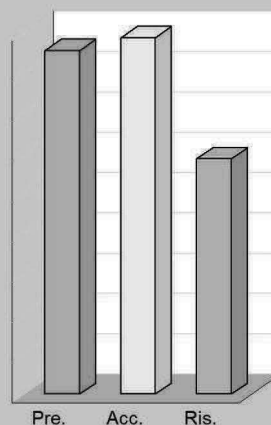


#### Movimenti contabili (competenza 2019)

Programmazione	Stanz. finali	Accertamenti	Scostam. (+/-)
Proventi beni e servizi	(+) 3.399.932,36	3.320.952,89	78.979,47
Proventi irregolarità	(+) 2.787.798,00	3.220.278,53	-432.480,53
Interessi attivi	(+) 9.410,00	18.030,94	-8.620,94
Redditi da capitale	(+) 1.201.130,67	1.201.130,49	0,18
Altre entrate	(+) 1.131.237,91	1.084.316,78	46.921,13
<b>Totale</b>	<b>8.529.508,94</b>	<b>8.844.709,63</b>	<b>-315.200,69</b>

Gestione	Accertamenti	Riscossioni	Scostam. (+/-)
Proventi beni e servizi	(+) 3.320.952,89	2.758.415,91	562.536,98
Proventi irregolarità	(+) 3.220.278,53	1.019.252,19	2.201.026,34
Interessi attivi	(+) 18.030,94	18.030,94	0,00
Redditi da capitale	(+) 1.201.130,49	1.201.130,49	0,00
Altre entrate	(+) 1.084.316,78	843.726,49	240.590,29
<b>Totale</b>	<b>8.844.709,63</b>	<b>5.840.556,02</b>	<b>3.004.153,61</b>

#### Movimenti



**Considerazioni e valutazioni**

Dopo l'impennata registrata nel 2018 e dovuta essenzialmente alle entrate accertate per violazioni al codice della strada, nel 2019 le entrate extra-tributarie si assestano ad un importo leggermente più contenuto.

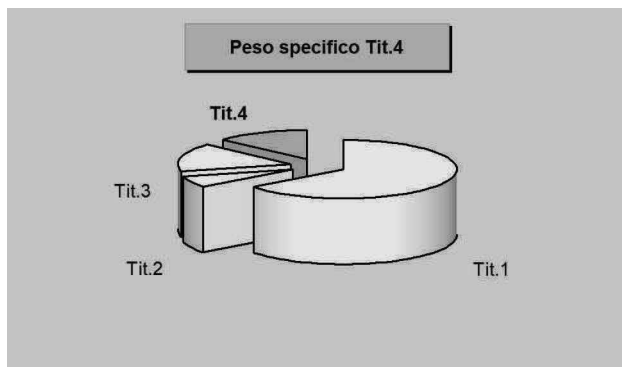
Purtroppo va anche rilevato che la capacità di riscossione delle entrate da controllo delle irregolarità è in peggioramento, essendo pari al 31,7% a fronte del 41,7% del 2018; ciò si rifletterà, come già visto per la tari, nella necessità di operare maggiori accantonamenti al FCDE dei prossimi esercizi, sia in sede di avanzo che di rendiconto.

Nella categoria "altre entrate" affluiscono, fra gli altri, anche i rimborsi delle spese postali sostenute per le notifiche delle sanzioni da violazione del codice della strada.

## Entrate in conto capitale

### Investimenti a medio e lungo termine

I trasferimenti in C/capitale sono risorse a titolo gratuito concesse al comune da entità pubbliche, come lo Stato, la regione o la provincia, oppure erogati da soggetti privati. Queste entrate, spesso rilevanti, possono essere destinate alla costruzione di nuove opere pubbliche o alla manutenzione straordinaria del patrimonio. Rientrano in questa categoria anche le alienazioni dei beni comunali, un'operazione il cui introito dev'essere sempre reinvestito in spese d'investimento, conservando pertanto l'originaria destinazione. Quello che è nato come un investimento, infatti, può essere alienato ma il corrispondente ricavo di vendita non può diventare un mezzo di finanziamento del bilancio di parte corrente, salvo l'esistenza di eccezioni espressamente previste dalla legge.



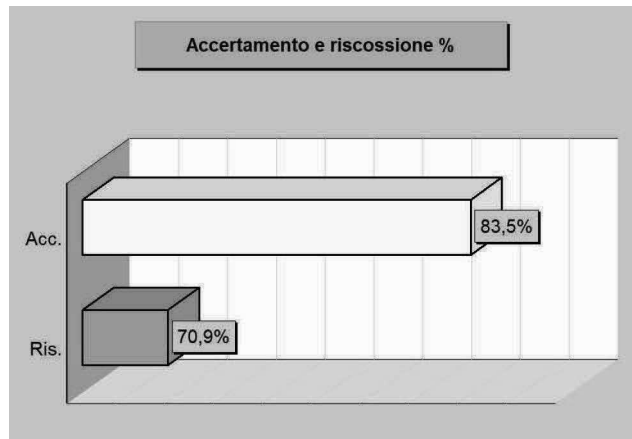
### Rendiconto 2019 e tendenza in atto

Accertamenti	2018	2019
Tributi	39.885.954,99	36.646.473,35
Trasferimenti correnti	3.090.915,71	3.645.473,33
Extratributarie	9.285.202,06	8.844.709,63
<b>Entrate C/capitale</b>	<b>5.273.470,20</b>	<b>7.555.552,17</b>
Riduzioni finanziarie	0,00	0,00
Accensione prestiti	0,00	0,00
Anticipazioni	0,00	0,00
Entrate C/terzi	6.884.151,44	10.055.890,12
<b>Totale</b>	<b>64.419.694,40</b>	<b>66.748.098,60</b>

### Stato accertamento e grado riscossione

Titolo 4	Accertamenti	Riscossioni
(intero Titolo)	7.555.552,17	5.355.035,78

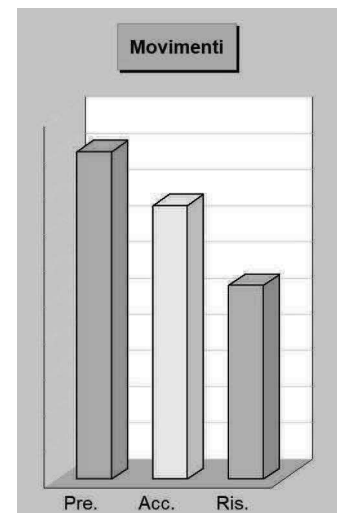
Composizione	% Accertato	% Riscosso
Tributi C/capitale	223,3%	100,0%
Contrib. investimenti	66,2%	63,9%
Trasf. C/capitale	-	-
Alienazione beni	115,8%	100,0%
Altre entrate	92,7%	67,3%
<b>Totale</b>	<b>83,5%</b>	<b>70,9%</b>



### Movimenti contabili (competenza 2019)

Programmazione	Stanz. finali	Accertamenti	Scostam. (+/-)
Tributi C/capitale	(+) 30.000,00	67.004,69	-37.004,69
Contrib. investimenti	(+) 4.067.785,86	2.691.247,24	1.376.538,62
Trasf. C/capitale	(+) 0,00	0,00	0,00
Alienazione beni	(+) 903.000,00	1.045.393,62	-142.393,62
Altre entrate	(+) 4.047.422,83	3.751.906,62	295.516,21
<b>Totale</b>	<b>9.048.208,69</b>	<b>7.555.552,17</b>	<b>1.492.656,52</b>

Gestione	Accertamenti	Riscossioni	Scostam. (+/-)
Tributi C/capitale	(+) 67.004,69	67.004,69	0,00
Contrib. investimenti	(+) 2.691.247,24	1.719.435,71	971.811,53
Trasf. C/capitale	(+) 0,00	0,00	0,00
Alienazione beni	(+) 1.045.393,62	1.045.393,62	0,00
Altre entrate	(+) 3.751.906,62	2.523.201,76	1.228.704,86
<b>Totale</b>	<b>7.555.552,17</b>	<b>5.355.035,78</b>	<b>2.200.516,39</b>

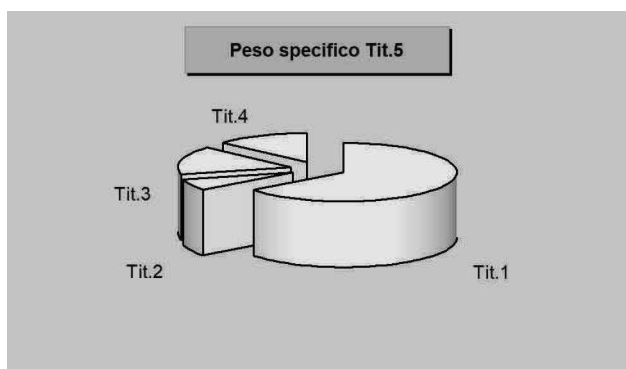


## Riduzione di attività finanziarie

### Dismissioni finanziarie e movimenti di fondi

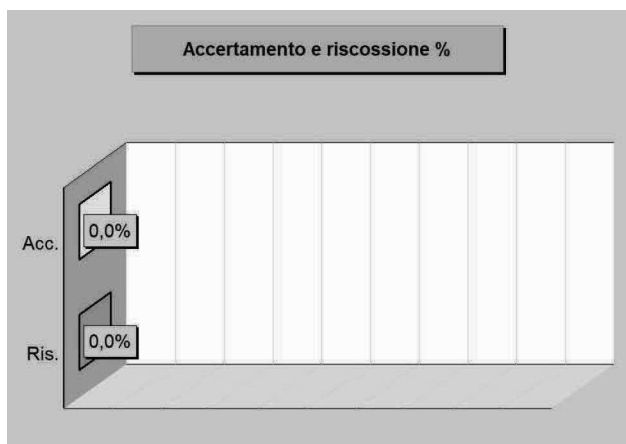
Rientrano nell'insieme le alienazioni di attività finanziarie, le riscossioni di crediti a breve, medio e lungo termine, oltre la voce residuale delle altre entrate per riduzioni di attività finanziarie. Si tratta, in prevalenza, di operazioni spesso connesse ai movimenti di fondi e pertanto non legate ad effettive scelte di programmazione politica o amministrativa. I movimenti di fondi, infatti, consistono nella chiusura di una posizione debitoria e creditoria, di solito a saldo zero, a meno che l'estinzione non produca un guadagno (plusvalenza) o una perdita (minusvalenza) di valore. Una voce interessante di questo aggregato sono le alienazioni di attività finanziarie, dato che in essa confluiscono le alienazioni di partecipazioni, di fondi d'investimento e la dismissione di obbligazioni.

Nel caso del nostro Ente, non vi sono operazioni di questo tipo.



### Rendiconto 2019 e tendenza in atto

Accertamenti	2018	2019
Tributi	39.885.954,99	36.646.473,35
Trasferimenti correnti	3.090.915,71	3.645.473,33
Extratributarie	9.285.202,06	8.844.709,63
Entrate C/capitale	5.273.470,20	7.555.552,17
Riduzioni finanziarie	0,00	0,00
Accensione prestiti	0,00	0,00
Anticipazioni	0,00	0,00
Entrate C/terzi	6.884.151,44	10.055.890,12
<b>Totale</b>	<b>64.419.694,40</b>	<b>66.748.098,60</b>



### Stato accertamento e grado riscossione


Titolo 5	Accertamenti	Riscossioni
(intero Titolo)	0,00	0,00

Composizione	% Accertato	% Riscosso
Alienazioni finanziarie	-	-
Crediti a breve	-	-
Crediti a medio/lungo	-	-
Altre attività	-	-
<b>Totale</b>	<b>-</b>	<b>-</b>

### Movimenti contabili (competenza 2019)

Programmazione		Stanz. finali	Accertamenti	Scostam. (+/-)
Alienazioni finanziarie	(+)	0,00	0,00	0,00
Crediti a breve	(+)	0,00	0,00	0,00
Crediti a medio/lungo	(+)	0,00	0,00	0,00
Altre attività	(+)	0,00	0,00	0,00
<b>Totale</b>		<b>0,00</b>	<b>0,00</b>	<b>0,00</b>

Gestione		Accertamenti	Riscossioni	Scostam. (+/-)
Alienazioni finanziarie	(+)	0,00	0,00	0,00
Crediti a breve	(+)	0,00	0,00	0,00
Crediti a medio/lungo	(+)	0,00	0,00	0,00
Altre attività	(+)	0,00	0,00	0,00
<b>Totale</b>		<b>0,00</b>	<b>0,00</b>	<b>0,00</b>



## Accensione di prestiti

### Investimenti e ricorso al credito

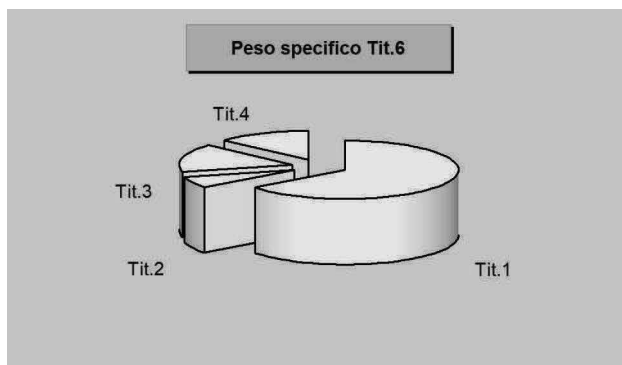
Rientrano in questo ambito le accensioni di prestiti, i finanziamenti a breve termine, i prestiti obbligazionari e le anticipazioni di cassa. L'importanza di queste poste dipende dalla politica finanziaria perseguita dal comune, posto che un ricorso frequente al sistema creditizio, e per importi rilevanti, accentua il peso di queste voci sulla spesa. D'altro canto, le entrate proprie (alienazioni di beni, concessioni edilizie e avanzo), i finanziamenti gratuiti (contributi in C/capitale) e le eccedenze di parte corrente (risparmio) possono non essere sufficienti per finanziare il piano annuale degli investimenti. In tale circostanza, il ricorso al credito esterno, sia di natura agevolata che a tassi di mercato, diventa l'unico mezzo per realizzare l'opera a suo tempo programmata.

Per quanto riguarda il Comune di Moncalieri, grazie alla disponibilità di altre risorse proprie per il finanziamento delle opere d'investimento, da tempo non vengono accesi mutui passivi, pertanto i saldi sotto riportati sono a zero.



#### Rendiconto 2019 e tendenza in atto

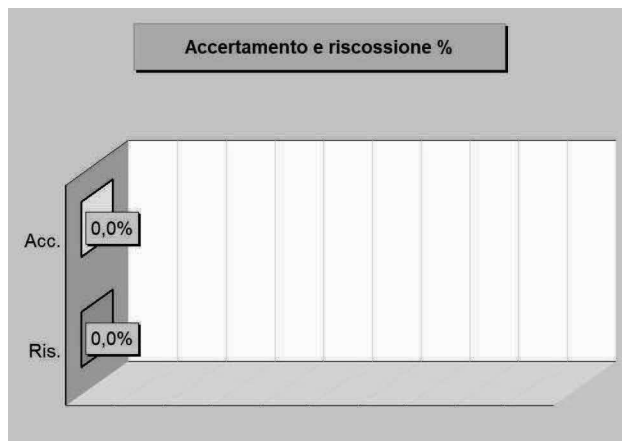
Accertamenti	2018	2019
Tributi	39.885.954,99	36.646.473,35
Trasferimenti correnti	3.090.915,71	3.645.473,33
Extratributarie	9.285.202,06	8.844.709,63
Entrate C/capitale	5.273.470,20	7.555.552,17
Riduzioni finanziarie	0,00	0,00
Accensione prestiti	0,00	0,00
Anticipazioni	0,00	0,00
Entrate C/terzi	6.884.151,44	10.055.890,12
<b>Totale</b>	<b>64.419.694,40</b>	<b>66.748.098,60</b>



#### Stato accertamento e grado riscossione


Titolo 6	Accertamenti	Riscossioni
(intero Titolo)	0,00	0,00

Composizione	% Accertato	% Riscosso
Alienazioni finanz.	-	-
Crediti a breve	-	-
Crediti a medio/lungo	-	-
Altre attività	-	-
<b>Totale</b>	<b>-</b>	<b>-</b>



**Movimenti contabili** (competenza 2019)

<b>Programmazione</b>		<b>Stanz. finali</b>	<b>Accertamenti</b>	<b>Scostam. (+/-)</b>
Alienazioni finanziarie	(+)	0,00	0,00	0,00
Crediti a breve	(+)	0,00	0,00	0,00
Crediti a medio/lungo	(+)	0,00	0,00	0,00
Altre attività	(+)	0,00	0,00	0,00
	<b>Totale</b>	<b>0,00</b>	<b>0,00</b>	<b>0,00</b>
<b>Gestione</b>		<b>Accertamenti</b>	<b>Riscossioni</b>	<b>Scostam. (+/-)</b>
Alienazioni finanziarie	(+)	0,00	0,00	0,00
Crediti a breve	(+)	0,00	0,00	0,00
Crediti a medio/lungo	(+)	0,00	0,00	0,00
Altre attività	(+)	0,00	0,00	0,00
	<b>Totale</b>	<b>0,00</b>	<b>0,00</b>	<b>0,00</b>



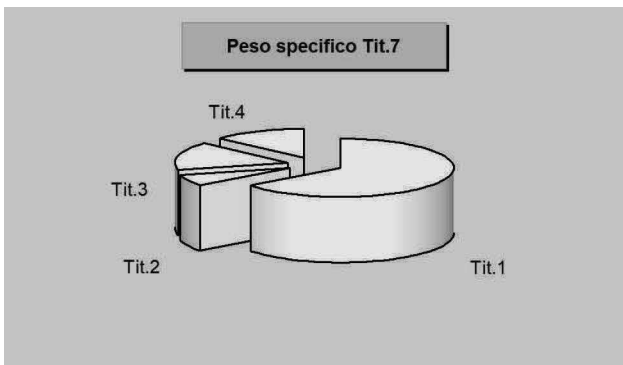


# Anticipazioni

## Ricorso all'anticipazione di tesoreria

Questo titolo comprende prevalentemente le anticipazioni di tesoreria. L'importo di rendiconto, ove presente, indica la dimensione complessiva delle aperture di credito erogate dal tesoriere su specifica richiesta dell'ente, operazioni poi contabilizzate in bilancio. Si tratta di movimenti che non costituiscono un vero e proprio debito, essendo destinati a fronteggiare solo temporanee esigenze di liquidità poi estinte entro la fine dell'anno. L'eventuale accertamento registrato in entrata, a cui si deve contrapporre altrettanto impegno in uscita (chiusura dell'anticipazioni) indica, in modo simile a qualunque apertura di credito sotto forma di fido bancario, l'ammontare massimo della anticipazione che l'ente ha utilizzato nell'esercizio appena chiuso.

Il Comune di Moncalieri dispone di un fondo di cassa, che, nonostante l'elevato livello di pagamenti, si mantiene congruo e adeguato per far fronte alle proprie spese, pertanto non ha necessità di fare ricorso a questo tipo di operazioni.

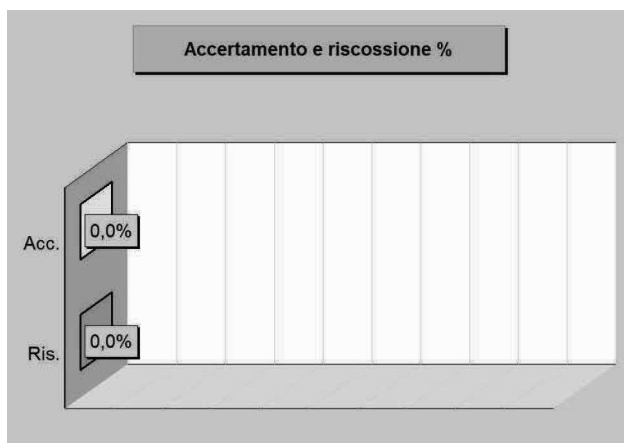


## Rendiconto 2019 e tendenza in atto


Accertamenti	2018	2019
Tributi	39.885.954,99	36.646.473,35
Trasferimenti correnti	3.090.915,71	3.645.473,33
Extratributarie	9.285.202,06	8.844.709,63
Entrate C/capitale	5.273.470,20	7.555.552,17
Riduzioni finanziarie	0,00	0,00
Accensione prestiti	0,00	0,00
Anticipazioni	0,00	0,00
Entrate C/terzi	6.884.151,44	10.055.890,12
<b>Totale</b>	<b>64.419.694,40</b>	<b>66.748.098,60</b>

## Stato accertamento e grado riscossione

TITOLO 7	Accertamenti	Riscossioni
(intero Titolo)	0,00	0,00
<b>Composizione</b>	<b>% Accertato</b>	<b>% Riscosso</b>
Anticipazioni	0,00	0,00
Totale	0,00	0,00



<b>Movimenti contabili (competenza 2019)</b>				
<b>Programmazione</b>		<b>Stanz. finali</b>	<b>Accertamenti</b>	<b>Scostam. (+/-)</b>
Anticipazioni	(+)	0,00	0,00	0,00
Totale		0,00	0,00	0,00
<b>Gestione</b>		<b>Accertamenti</b>	<b>Riscossioni</b>	<b>Scostam. (+/-)</b>
Anticipazioni	(+)	0,00	0,00	0,00
Totale		0,00	0,00	0,00



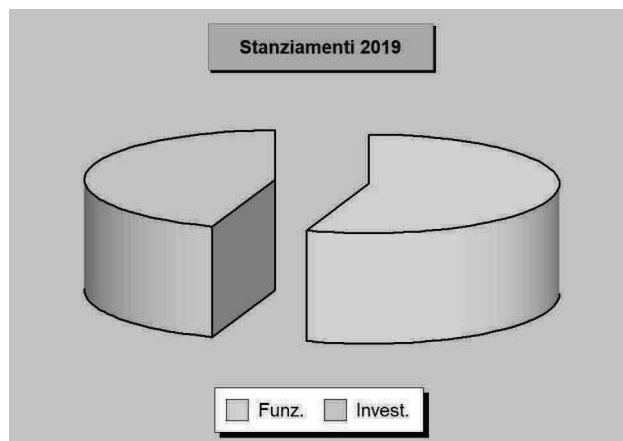
# GESTIONE DELLA SPESA PER MISSIONE



## Previsioni finali delle spese per missione

### Le risorse destinate alle missioni e programmi

I documenti politici di strategia e di indirizzo generale, come il DUP, sono gli strumenti mediante i quali il consiglio, organo rappresentativo della collettività locale, indica i principali obiettivi da perseguire nell'immediato futuro. L'attività di indirizzo tende quindi ad assicurare un ragionevole grado di coerenza tra le scelte operate e la disponibilità effettiva di risorse. Il bilancio, costruito per missioni e programmi, associa l'obiettivo strategico con la rispettiva dotazione finanziaria. Questi stanziamenti possono subire in corso d'opera talune variazioni e correzioni per adattarli alla mutata realtà o alle esigenze sopravvenute. Il prospetto seguente mostra la situazione della spesa per missione (stanziamenti) aggiornata con le previsioni definitive di bilancio.



### Parte "Funzionamento" delle Missioni - Previsione 2019

		Correnti	Rim. prestiti	Chiusura ant.	Funzionamento
1 Servizi generali	(+)	11.945.708,85	0,00	0,00	11.945.708,85
2 Giustizia	(+)	1.000,00	0,00	0,00	1.000,00
3 Ordine pubblico	(+)	2.354.434,11	0,00	0,00	2.354.434,11
4 Istruzione	(+)	6.188.824,76	0,00	0,00	6.188.824,76
5 Beni e attività culturali	(+)	1.594.020,10	0,00	0,00	1.594.020,10
6 Sport e tempo libero	(+)	900.485,22	0,00	0,00	900.485,22
7 Turismo	(+)	258.300,00	0,00	0,00	258.300,00
8 Territorio, abitazioni	(+)	865.632,74	0,00	0,00	865.632,74
9 Tutela ambiente	(+)	10.707.741,25	0,00	0,00	10.707.741,25
10 Trasporti	(+)	4.765.771,27	0,00	0,00	4.765.771,27
11 Soccorso civile	(+)	179.000,00	0,00	0,00	179.000,00
12 Sociale e famiglia	(+)	7.278.437,45	0,00	0,00	7.278.437,45
13 Salute	(+)	0,00	0,00	0,00	0,00
14 Sviluppo economico	(+)	662.765,85	0,00	0,00	662.765,85
15 Lavoro e formazione	(+)	517.623,37	0,00	0,00	517.623,37
16 Agricoltura e pesca	(+)	90.000,00	0,00	0,00	90.000,00
17 Energia	(+)	0,00	0,00	0,00	0,00
18 Relazioni con autonomie	(+)	0,00	0,00	0,00	0,00
19 Relazioni internazionali	(+)	0,00	0,00	0,00	0,00
20 Fondi e accantonamenti	(+)	3.257.875,24	0,00	0,00	3.257.875,24
50 Debito pubblico	(+)	0,00	774.927,00	0,00	774.927,00
60 Anticipazioni finanziarie	(+)	0,00	0,00	0,00	0,00
Programmazione teorica (al lordo FPV/U)		51.567.620,21	774.927,00	0,00	<b>52.342.547,21</b>

### Parte "Investimento" delle Missioni - Previsione 2019

		C/Capitale	Incr. att. fin.	Investimento
1 Servizi generali	(+)	3.495.054,40	2.000,00	3.497.054,40
2 Giustizia	(+)	0,00	0,00	0,00
3 Ordine pubblico	(+)	823.586,37	0,00	823.586,37
4 Istruzione	(+)	3.846.089,51	0,00	3.846.089,51
5 Beni e attività culturali	(+)	258.231,82	0,00	258.231,82
6 Sport e tempo libero	(+)	5.307.577,74	0,00	5.307.577,74
7 Turismo	(+)	0,00	0,00	0,00
8 Territorio, abitazioni	(+)	1.990.874,85	0,00	1.990.874,85
9 Tutela ambiente	(+)	16.400.063,73	0,00	16.400.063,73
10 Trasporti	(+)	10.033.809,07	0,00	10.033.809,07
11 Soccorso civile	(+)	0,00	0,00	0,00
12 Sociale e famiglia	(+)	42.013,68	0,00	42.013,68
13 Salute	(+)	0,00	0,00	0,00
14 Sviluppo economico	(+)	61.424,42	0,00	61.424,42
15 Lavoro e formazione	(+)	0,00	0,00	0,00
16 Agricoltura e pesca	(+)	0,00	0,00	0,00
17 Energia	(+)	0,00	0,00	0,00
18 Relazioni con autonomie	(+)	0,00	0,00	0,00
19 Relazioni internazionali	(+)	0,00	0,00	0,00
20 Fondi e accantonamenti	(+)	0,00	0,00	0,00
50 Debito pubblico	(+)	0,00	0,00	0,00
60 Anticipazioni finanziarie	(+)	0,00	0,00	0,00
Programmazione teorica (al lordo FPV/U)		42.258.725,59	2.000,00	<b>42.260.725,59</b>

## Previsioni finali per funzionamento e investimento

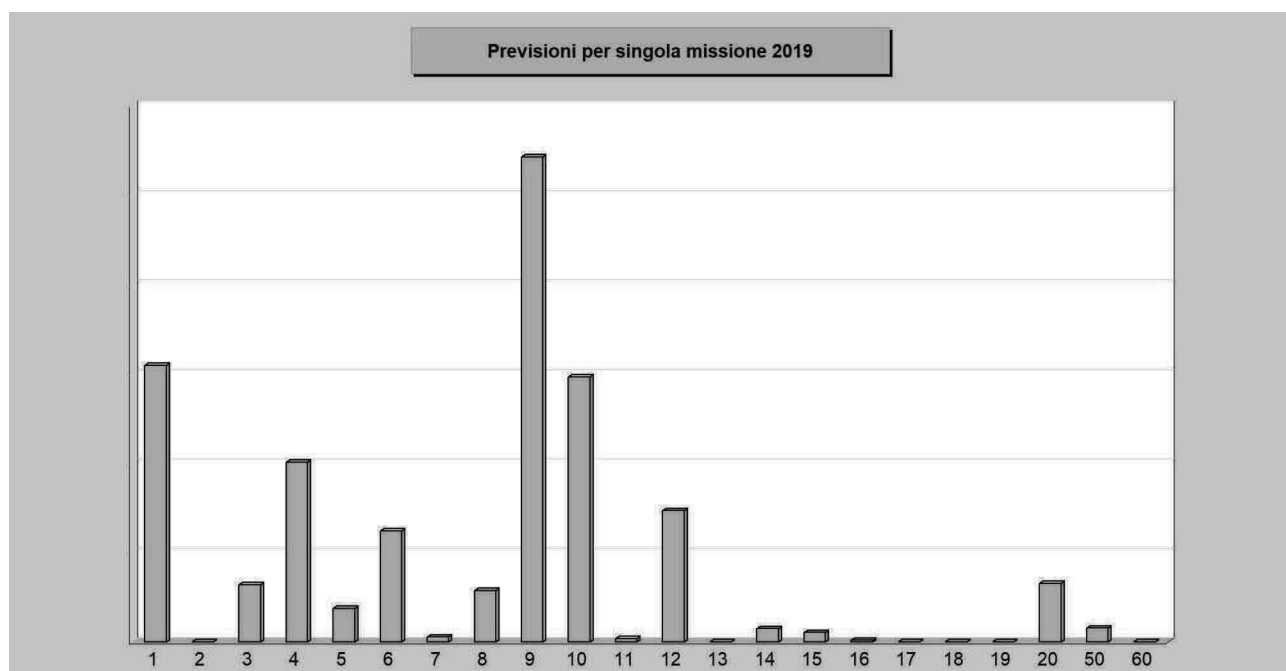
### Il budget definitivo per missioni e programmi

I programmi di spesa e, in particolare, i loro aggregati per "Missione", sono importanti riferimenti per misurare a fine esercizio l'efficacia dell'azione intrapresa dall'ente. È opportuno ricordare che i programmi in cui si articola la missione sono costituiti da spese di funzionamento e da investimenti. Le prime (funzionamento) comprendono gli interventi per consentire la normale erogazione dei servizi (spese correnti), per garantire la restituzione del capitale mutuato (rimborso prestiti) e le eventuali anticipazioni finanziarie aperte (anticipazioni). Il secondo tipo di spesa (investimenti) riprende invece le opere pubbliche in senso stretto (spese C/capitale) e le operazioni di sola natura finanziaria (incremento attività finanziarie). I due prospetti mostrano la situazione delle previsioni finali.



### Previsioni finali delle spese per Missione 2019


		Funzionamento	Investimento	Tot. Previsto
1 Servizi generali	(+)	11.945.708,85	3.497.054,40	15.442.763,25
2 Giustizia	(+)	1.000,00	0,00	1.000,00
3 Ordine pubblico	(+)	2.354.434,11	823.586,37	3.178.020,48
4 Istruzione	(+)	6.188.824,76	3.846.089,51	10.034.914,27
5 Beni e attività culturali	(+)	1.594.020,10	258.231,82	1.852.251,92
6 Sport e tempo libero	(+)	900.485,22	5.307.577,74	6.208.062,96
7 Turismo	(+)	258.300,00	0,00	258.300,00
8 Territorio, abitazioni	(+)	865.632,74	1.990.874,85	2.856.507,59
9 Tutela ambiente	(+)	10.707.741,25	16.400.063,73	27.107.804,98
10 Trasporti	(+)	4.765.771,27	10.033.809,07	14.799.580,34
11 Soccorso civile	(+)	179.000,00	0,00	179.000,00
12 Sociale e famiglia	(+)	7.278.437,45	42.013,68	7.320.451,13
13 Salute	(+)	0,00	0,00	0,00
14 Sviluppo economico	(+)	662.765,85	61.424,42	724.190,27
15 Lavoro e formazione	(+)	517.623,37	0,00	517.623,37
16 Agricoltura e pesca	(+)	90.000,00	0,00	90.000,00
17 Energia	(+)	0,00	0,00	0,00
18 Relazioni con autonomie	(+)	0,00	0,00	0,00
19 Relazioni internazionali	(+)	0,00	0,00	0,00
20 Fondi e accantonamenti	(+)	3.257.875,24	0,00	3.257.875,24
50 Debito pubblico	(+)	774.927,00	0,00	774.927,00
60 Anticipazioni finanziarie	(+)	0,00	0,00	0,00
Programmazione teorica (al lordo FPV/U)		52.342.547,21	42.260.725,59	<b>94.603.272,80</b>



## Impegni finali delle spese per missione

### La situazione definitiva degli impegni

Ad inizio esercizio, il consiglio aveva approvato il DUP, e cioè il principale documento di pianificazione dell'attività futura. In questo contesto, erano stati identificati sia gli obiettivi generali del nuovo triennio che le risorse necessarie per il loro finanziamento. Il bilancio era stato suddiviso in programmi, poi raggruppati in missioni, a cui facevano capo i budget di spesa stanziati per rendere possibile la loro effettiva realizzazione. Nei mesi successivi, queste scelte si sono tradotte in attività di gestione che hanno comportato l'assunzione degli impegni di spesa. I prospetti riportano la situazione definitiva degli impegni per singola missione (aggregato di programmi) suddivisi nelle componenti destinate al funzionamento e agli interventi d'investimento.



### Parte "Funzionamento" delle Missioni - Impegni 2019

		Correnti	Rim.prestiti	Chiusura ant.	Funzionamento
1 Servizi generali	(+)	9.880.729,80	0,00	0,00	9.880.729,80
2 Giustizia	(+)	1.000,00	0,00	0,00	1.000,00
3 Ordine pubblico	(+)	2.202.193,31	0,00	0,00	2.202.193,31
4 Istruzione	(+)	5.980.976,82	0,00	0,00	5.980.976,82
5 Beni e attività culturali	(+)	1.526.477,57	0,00	0,00	1.526.477,57
6 Sport e tempo libero	(+)	814.010,51	0,00	0,00	814.010,51
7 Turismo	(+)	252.135,52	0,00	0,00	252.135,52
8 Territorio, abitazioni	(+)	787.698,38	0,00	0,00	787.698,38
9 Tutela ambiente	(+)	10.532.891,98	0,00	0,00	10.532.891,98
10 Trasporti	(+)	4.547.455,92	0,00	0,00	4.547.455,92
11 Soccorso civile	(+)	166.126,65	0,00	0,00	166.126,65
12 Sociale e famiglia	(+)	6.526.762,37	0,00	0,00	6.526.762,37
13 Salute	(+)	0,00	0,00	0,00	0,00
14 Sviluppo economico	(+)	589.467,93	0,00	0,00	589.467,93
15 Lavoro e formazione	(+)	370.024,90	0,00	0,00	370.024,90
16 Agricoltura e pesca	(+)	90.000,00	0,00	0,00	90.000,00
17 Energia	(+)	0,00	0,00	0,00	0,00
18 Relazioni con autonomie	(+)	0,00	0,00	0,00	0,00
19 Relazioni internazionali	(+)	0,00	0,00	0,00	0,00
20 Fondi e accantonamenti	(+)	0,00	0,00	0,00	0,00
50 Debito pubblico	(+)	0,00	774.909,22	0,00	774.909,22
60 Anticipazioni finanziarie	(+)	0,00	0,00	0,00	0,00
<b>Impegni complessivi</b>		<b>44.267.951,66</b>	<b>774.909,22</b>	<b>0,00</b>	<b>45.042.860,88</b>

### Parte "Investimento" delle Missioni - Impegni 2019

		C/Capitale	Incr. att. fin.	Investimento
1 Servizi generali	(+)	1.047.487,66	2.000,00	1.049.487,66
2 Giustizia	(+)	0,00	0,00	0,00
3 Ordine pubblico	(+)	282.267,19	0,00	282.267,19
4 Istruzione	(+)	1.735.892,11	0,00	1.735.892,11
5 Beni e attività culturali	(+)	186.848,66	0,00	186.848,66
6 Sport e tempo libero	(+)	613.089,57	0,00	613.089,57
7 Turismo	(+)	0,00	0,00	0,00
8 Territorio, abitazioni	(+)	535.097,09	0,00	535.097,09
9 Tutela ambiente	(+)	2.407.818,10	0,00	2.407.818,10
10 Trasporti	(+)	4.401.717,74	0,00	4.401.717,74
11 Soccorso civile	(+)	0,00	0,00	0,00
12 Sociale e famiglia	(+)	39.364,80	0,00	39.364,80
13 Salute	(+)	0,00	0,00	0,00
14 Sviluppo economico	(+)	52.543,07	0,00	52.543,07
15 Lavoro e formazione	(+)	0,00	0,00	0,00
16 Agricoltura e pesca	(+)	0,00	0,00	0,00
17 Energia	(+)	0,00	0,00	0,00
18 Relazioni con autonomie	(+)	0,00	0,00	0,00
19 Relazioni internazionali	(+)	0,00	0,00	0,00
20 Fondi e accantonamenti	(+)	0,00	0,00	0,00
50 Debito pubblico	(+)	0,00	0,00	0,00
60 Anticipazioni finanziarie	(+)	0,00	0,00	0,00
<b>Impegni complessivi</b>		<b>11.302.125,99</b>	<b>2.000,00</b>	<b>11.304.125,99</b>

**Considerazioni e valutazioni**

Per una corretta comprensione dei dati sopra riportati, si ricorda che gli impegni sono costituiti solo dalle spese stanziare nel 2019 con esigibilità nell'esercizio considerato; pertanto, le spese d'investimento avviate e finanziate nel 2019 ma che diventeranno esigibili negli esercizi successivi non si sono tradotte in impegni nell'esercizio considerato.

## Impegni per funzionamento e investimento

### La composizione della spesa impegnata

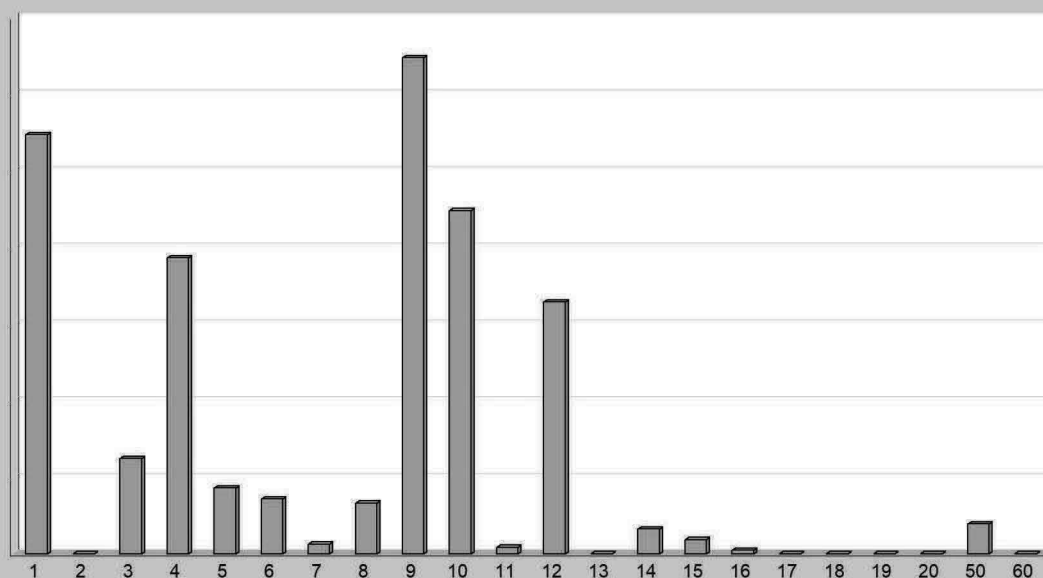
Lo stato di realizzazione degli impegni relativi a missioni e programmi dipende dalla composizione dell'intervento. Una forte componente di spesa per investimento non attuata per la mancata concessione del finanziamento, ad esempio, non indicherà alcun impegno producendo una apparente contrazione del grado di realizzazione. La stessa situazione si verifica quando la spesa già prevista e finanziata non è impegnata nell'esercizio ma è imputata in un anno diverso per effetto dalla mancata immediata esigibilità (FPV attivato). Negli argomenti che poi descriveranno lo stato di realizzazione della spesa per singola missione, infatti, l'impegno non sarà più accostato alla previsione ma al medesimo importo depurato dalla quota non impegnabile (al netto FPV/U).



### Impegni delle spese per Missione 2019

		Funzionamento	Investimento	Tot. Impegnato
1 Servizi generali	(+)	9.880.729,80	1.049.487,66	10.930.217,46
2 Giustizia	(+)	1.000,00	0,00	1.000,00
3 Ordine pubblico	(+)	2.202.193,31	282.267,19	2.484.460,50
4 Istruzione	(+)	5.980.976,82	1.735.892,11	7.716.868,93
5 Beni e attività culturali	(+)	1.526.477,57	186.848,66	1.713.326,23
6 Sport e tempo libero	(+)	814.010,51	613.089,57	1.427.100,08
7 Turismo	(+)	252.135,52	0,00	252.135,52
8 Territorio, abitazioni	(+)	787.698,38	535.097,09	1.322.795,47
9 Tutela ambiente	(+)	10.532.891,98	2.407.818,10	12.940.710,08
10 Trasporti	(+)	4.547.455,92	4.401.717,74	8.949.173,66
11 Soccorso civile	(+)	166.126,65	0,00	166.126,65
12 Sociale e famiglia	(+)	6.526.762,37	39.364,80	6.566.127,17
13 Salute	(+)	0,00	0,00	0,00
14 Sviluppo economico	(+)	589.467,93	52.543,07	642.011,00
15 Lavoro e formazione	(+)	370.024,90	0,00	370.024,90
16 Agricoltura e pesca	(+)	90.000,00	0,00	90.000,00
17 Energia	(+)	0,00	0,00	0,00
18 Relazioni con autonomie	(+)	0,00	0,00	0,00
19 Relazioni internazionali	(+)	0,00	0,00	0,00
20 Fondi e accantonamenti	(+)	0,00	0,00	0,00
50 Debito pubblico	(+)	774.909,22	0,00	774.909,22
60 Anticipazioni finanziarie	(+)	0,00	0,00	0,00
		<b>Impegni complessivi</b>	<b>45.042.860,88</b>	<b>11.304.125,99</b>
				<b>56.346.986,87</b>

Impegni per singola missione 2019






**Considerazioni e valutazioni**

## Pagamenti finali delle spese per missione

### La situazione finale dei pagamenti

L'impegno della spesa è solo il primo passo verso la realizzazione del progetto di acquisto di beni e servizi o di realizzazione dell'opera. Bisogna innanzi tutto notare che la velocità di pagamento della spesa, successiva all'assunzione dell'impegno, non dipende solo dalla rapidità dell'ente di portare a conclusione il procedimento amministrativo ma è anche influenzata da fattori esterni. I vincoli posti degli obiettivi di finanza pubblica o il ritardo nell'erogazione dei trasferimenti possono rallentare il normale decorso del procedimento. In generale, le spese di funzionamento hanno tempi di esborso più rapidi mentre quelle in C/capitale sono influenzate dal tipo di finanziamento e dalla velocità d'incasso del credito. Il prospetto riporta l'entità dei pagamenti per missione.



### Parte "Funzionamento" delle Missioni - Pagamenti 2019

		Correnti	Rim.prestiti	Chiusura ant.	Funzionamento
1 Servizi generali	(+)	8.954.133,45	0,00	0,00	8.954.133,45
2 Giustizia	(+)	0,00	0,00	0,00	0,00
3 Ordine pubblico	(+)	1.998.825,92	0,00	0,00	1.998.825,92
4 Istruzione	(+)	4.895.695,08	0,00	0,00	4.895.695,08
5 Beni e attività culturali	(+)	1.343.680,52	0,00	0,00	1.343.680,52
6 Sport e tempo libero	(+)	619.057,01	0,00	0,00	619.057,01
7 Turismo	(+)	177.870,02	0,00	0,00	177.870,02
8 Territorio, abitazioni	(+)	780.107,79	0,00	0,00	780.107,79
9 Tutela ambiente	(+)	9.540.694,55	0,00	0,00	9.540.694,55
10 Trasporti	(+)	3.330.370,13	0,00	0,00	3.330.370,13
11 Soccorso civile	(+)	92.709,15	0,00	0,00	92.709,15
12 Sociale e famiglia	(+)	5.869.282,94	0,00	0,00	5.869.282,94
13 Salute	(+)	0,00	0,00	0,00	0,00
14 Sviluppo economico	(+)	461.654,32	0,00	0,00	461.654,32
15 Lavoro e formazione	(+)	316.366,72	0,00	0,00	316.366,72
16 Agricoltura e pesca	(+)	63.000,00	0,00	0,00	63.000,00
17 Energia	(+)	0,00	0,00	0,00	0,00
18 Relazioni con autonomie	(+)	0,00	0,00	0,00	0,00
19 Relazioni internazionali	(+)	0,00	0,00	0,00	0,00
20 Fondi e accantonamenti	(+)	0,00	0,00	0,00	0,00
50 Debito pubblico	(+)	0,00	774.909,22	0,00	774.909,22
60 Anticipazioni finanziarie	(+)	0,00	0,00	0,00	0,00
Pagamenti complessivi		38.443.447,60	774.909,22	0,00	39.218.356,82

### Parte "Investimento" delle Missioni - Pagamenti 2019

		C/Capitale	Incr. att. fin.	Investimento
1 Servizi generali	(+)	683.749,15	0,00	683.749,15
2 Giustizia	(+)	0,00	0,00	0,00
3 Ordine pubblico	(+)	144.441,67	0,00	144.441,67
4 Istruzione	(+)	1.226.562,43	0,00	1.226.562,43
5 Beni e attività culturali	(+)	41.621,95	0,00	41.621,95
6 Sport e tempo libero	(+)	218.507,45	0,00	218.507,45
7 Turismo	(+)	0,00	0,00	0,00
8 Territorio, abitazioni	(+)	494.425,49	0,00	494.425,49
9 Tutela ambiente	(+)	1.467.865,21	0,00	1.467.865,21
10 Trasporti	(+)	3.016.749,52	0,00	3.016.749,52
11 Soccorso civile	(+)	0,00	0,00	0,00
12 Sociale e famiglia	(+)	36.408,53	0,00	36.408,53
13 Salute	(+)	0,00	0,00	0,00
14 Sviluppo economico	(+)	19.193,03	0,00	19.193,03
15 Lavoro e formazione	(+)	0,00	0,00	0,00
16 Agricoltura e pesca	(+)	0,00	0,00	0,00
17 Energia	(+)	0,00	0,00	0,00
18 Relazioni con autonomie	(+)	0,00	0,00	0,00
19 Relazioni internazionali	(+)	0,00	0,00	0,00
20 Fondi e accantonamenti	(+)	0,00	0,00	0,00
50 Debito pubblico	(+)	0,00	0,00	0,00
60 Anticipazioni finanziarie	(+)	0,00	0,00	0,00
Pagamenti complessivi		7.349.524,43	0,00	7.349.524,43

## Considerazioni e valutazioni

La contabilità armonizzata richiede di conservare nella parte corrente solo debiti liquidi ed esigibili, che abbiano come fondamento un'obbligazione giuridica perfezionata. Pertanto gli impegni di spesa corrente sono generalmente pagati, ove ciò non sia già avvenuto entro il termine dell'esercizio, nei primi mesi dell'esercizio successivo; infatti, è consentito conservare con imputazione all'esercizio di assunzione gli impegni per i quali siano pervenute le relative fatture entro i primi due mesi dell'esercizio successivo, ovvero quelli che i responsabili dei relativi procedimenti, sotto propria responsabilità valutabile ad ogni effetto di legge, hanno certificato corrispondere a debiti dell'Ente per spese effettuate realmente nell'anno considerato. Per tali ragioni il livello di pagamento degli impegni di spesa corrente è molto alto (86,84% nel 2019).

Nella parte investimenti, ugualmente, possono essere conservate con imputazione nell'esercizio solo le spese liquide ed esigibili nell'anno; è proprio in questa parte del bilancio che si possono notare maggiormente gli effetti dell'introduzione della contabilità armonizzata: nel 2019 i pagamenti sono pari al 65,03% degli impegni conservati, mentre nel 2014, ultimo esercizio gestito con la precedente contabilità, non raggiungevano nemmeno l'1% degli impegni. Si ricorderà infatti che in passato era consentita l'assunzione e la conservazione di impegni cosiddetti tecnici o di stanziamento, cui non corrispondeva in realtà alcuna reale obbligazione giuridica, e che restavano spesso inutilizzati per diversi anni nei bilanci. Va ricordato che, in occasione del riaccertamento ordinario dei residui, che precede l'approvazione del rendiconto, è consentita la reimputazione delle spese d'investimento (e anche delle spese correnti, nelle fattispecie espressamente previste) per le quali si riscontrino mutamenti nell'esigibilità programmata; in questi casi gli impegni originari vengono annullati, totalmente o parzialmente, per essere assunti nuovamente nell'esercizio in cui diventeranno esigibili.

## Pagamenti per funzionamento e investimento

### La composizione della spesa pagata

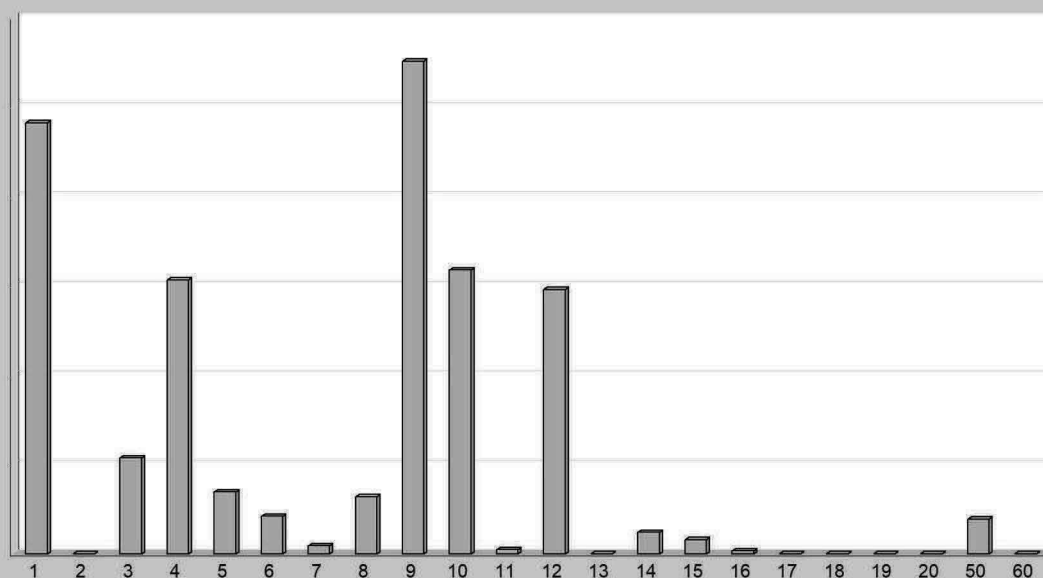
La legge individua i tempi di riferimento dei pagamenti effettuati a titolo di corrispettivo monetario per le transazioni commerciali che derivano da contratti tra imprese e PA e che comportano la consegna di merci o la prestazione di servizi contro il pagamento di un prezzo. L'ente, infatti, dovrebbe pagare i propri fornitori entro 30 giorni dalla data di ricevimento della fattura, termine che può essere allungato a 60 giorni con l'accordo scritto del creditore. È solo il caso di notare che nelle transazioni tra imprese private, è consentito alle parti di pattuire termini di pagamento superiori purché stabiliti per iscritto e non gravemente iniqui per il creditore, pena la nullità della clausola in deroga. I prospetti mostrano la composizione dei pagamenti per ciascuna missione.



### Pagamenti delle spese per Missioni 2019

		Funzionamento	Investimento	Tot. Pagato
1 Servizi generali	(+)	8.954.133,45	683.749,15	9.637.882,60
2 Giustizia	(+)	0,00	0,00	0,00
3 Ordine pubblico	(+)	1.998.825,92	144.441,67	2.143.267,59
4 Istruzione	(+)	4.895.695,08	1.226.562,43	6.122.257,51
5 Beni e attività culturali	(+)	1.343.680,52	41.621,95	1.385.302,47
6 Sport e tempo libero	(+)	619.057,01	218.507,45	837.564,46
7 Turismo	(+)	177.870,02	0,00	177.870,02
8 Territorio, abitazioni	(+)	780.107,79	494.425,49	1.274.533,28
9 Tutela ambiente	(+)	9.540.694,55	1.467.865,21	11.008.559,76
10 Trasporti	(+)	3.330.370,13	3.016.749,52	6.347.119,65
11 Soccorso civile	(+)	92.709,15	0,00	92.709,15
12 Sociale e famiglia	(+)	5.869.282,94	36.408,53	5.905.691,47
13 Salute	(+)	0,00	0,00	0,00
14 Sviluppo economico	(+)	461.654,32	19.193,03	480.847,35
15 Lavoro e formazione	(+)	316.366,72	0,00	316.366,72
16 Agricoltura e pesca	(+)	63.000,00	0,00	63.000,00
17 Energia	(+)	0,00	0,00	0,00
18 Relazioni con autonomie	(+)	0,00	0,00	0,00
19 Relazioni internazionali	(+)	0,00	0,00	0,00
20 Fondi e accantonamenti	(+)	0,00	0,00	0,00
50 Debito pubblico	(+)	774.909,22	0,00	774.909,22
60 Anticipazioni finanziarie	(+)	0,00	0,00	0,00
		<b>Pagamenti complessivi</b>	<b>39.218.356,82</b>	<b>7.349.524,43</b>
				<b>46.567.881,25</b>

Pagamenti per singola missione 2019



**Considerazioni e valutazioni**

Si confermano i buoni livelli già raggiunti lo scorso anno sul fronte tempestività dei pagamenti. Nel 2019 l'indice di tempestività dei pagamenti è risultato pari a - 15,37. Su un totale di pagamenti pari a € 46.567.881,25, i pagamenti oltre i termini sono stati solo € 2.644.659,63.

## Stato di realizzazione delle spese per missione

### L'andamento degli impegni per missione

L'esito finanziario della programmazione è influenzato dai risultati conseguiti dalle componenti di ogni singola missione con i relativi programmi, e cioè il fabbisogno per il funzionamento, che comprende le spese correnti, la restituzione dei debiti e la chiusura delle anticipazioni, unitamente alle risorse per gli investimenti, che raggruppano le spese in C/capitale e l'incremento delle attività finanziarie. Si tratta di comparti che seguono modalità operative e regole molto diverse. Ad esempio, l'applicazione del principio di imputazione della spesa nell'esercizio in cui questa sarà esigibile richiede l'attivazione della tecnica del fondo pluriennale, con il conseguente stanziamento in uscita di altrettante poste denominate *Fondo pluriennale* (FPV/U) non soggette ad impegno e la formazione di altrettante economie (stanziamenti non impegnati). Il seguente prospetto, per neutralizzare questo fenomeno e rendere più veritiero il calcolo dello stato di realizzazione, riporta gli stanziamenti di spesa al netto dell'eventuale fondo pluriennale presente tra le uscite.

### Stato di realizzazione effettivo (al netto FPV/U) delle spese per Missioni 2019

		Stanziamenti (+)	FPV/U (-)	Stanz. netti	Impegni	% Impegnato
Servizi generali	Funz.	11.945.708,85	788.641,64	11.157.067,21	9.880.729,80	82,71%
	Invest.	3.497.054,40	2.349.164,08	1.147.890,32	1.049.487,66	30,01%
Giustizia	Funz.	1.000,00	0,00	1.000,00	1.000,00	100,00%
	Invest.	0,00	0,00	0,00	0,00	-
Ordine pubblico	Funz.	2.354.434,11	2.152,03	2.352.282,08	2.202.193,31	93,53%
	Invest.	823.586,37	249.698,99	573.887,38	282.267,19	34,27%
Istruzione	Funz.	6.188.824,76	0,00	6.188.824,76	5.980.976,82	96,64%
	Invest.	3.846.089,51	1.425.443,37	2.420.646,14	1.735.892,11	45,13%
Cultura	Funz.	1.594.020,10	0,00	1.594.020,10	1.526.477,57	95,76%
	Invest.	258.231,82	39.537,12	218.694,70	186.848,66	72,36%
Sport	Funz.	900.485,22	0,00	900.485,22	814.010,51	90,40%
	Invest.	5.307.577,74	4.603.882,72	703.695,02	613.089,57	11,55%
Turismo	Funz.	258.300,00	0,00	258.300,00	252.135,52	97,61%
	Invest.	0,00	0,00	0,00	0,00	-
Territorio	Funz.	865.632,74	0,00	865.632,74	787.698,38	91,00%
	Invest.	1.990.874,85	347.503,84	1.643.371,01	535.097,09	26,88%
Tutela ambiente	Funz.	10.707.741,25	0,00	10.707.741,25	10.532.891,98	98,37%
	Invest.	16.400.063,73	11.312.297,56	5.087.766,17	2.407.818,10	14,68%
Trasporti	Funz.	4.765.771,27	0,00	4.765.771,27	4.547.455,92	95,42%
	Invest.	10.033.809,07	3.724.421,93	6.309.387,14	4.401.717,74	43,87%
Soccorso civile	Funz.	179.000,00	0,00	179.000,00	166.126,65	92,81%
	Invest.	0,00	0,00	0,00	0,00	-
Sociale e famiglia	Funz.	7.278.437,45	371.858,00	6.906.579,45	6.526.762,37	89,67%
	Invest.	42.013,68	0,00	42.013,68	39.364,80	93,70%
Salute	Funz.	0,00	0,00	0,00	0,00	-
	Invest.	0,00	0,00	0,00	0,00	-
Sviluppo economico	Funz.	662.765,85	0,00	662.765,85	589.467,93	88,94%
	Invest.	61.424,42	1.220,00	60.204,42	52.543,07	85,54%
Lavoro e formazione	Funz.	517.623,37	0,00	517.623,37	370.024,90	71,49%
	Invest.	0,00	0,00	0,00	0,00	-
Agricoltura e pesca	Funz.	90.000,00	0,00	90.000,00	90.000,00	100,00%
	Invest.	0,00	0,00	0,00	0,00	-
Energia	Funz.	0,00	0,00	0,00	0,00	-
	Invest.	0,00	0,00	0,00	0,00	-
Relaz. con autonomie	Funz.	0,00	0,00	0,00	0,00	-
	Invest.	0,00	0,00	0,00	0,00	-
Relaz. internazionali	Funz.	0,00	0,00	0,00	0,00	-
	Invest.	0,00	0,00	0,00	0,00	-
Fondi	Funz.	3.257.875,24	0,00	3.257.875,24	0,00	-
	Invest.	0,00	0,00	0,00	0,00	-
Debito pubblico	Funz.	774.927,00	0,00	774.927,00	774.909,22	100,00%
	Invest.	0,00	0,00	0,00	0,00	-
Anticipazioni	Funz.	0,00	0,00	0,00	0,00	-
	Invest.	0,00	0,00	0,00	0,00	-

## Grado di ultimazione delle missioni

### L'andamento dei pagamenti per missione

Lo stato di realizzazione è forse l'indice più semplice per valutare l'efficacia della programmazione. La tabella precedente, infatti, forniva un'immagine immediata sul volume di risorse attivate nell'esercizio per finanziare le missioni. I dati della colonna degli impegni offrivano adeguate informazioni sul valore degli interventi assunti nel bilancio corrente e negli investimenti. Ma la contabilità espone anche un altro elemento, seppure di minor peso, che diventa utile per valutare l'andamento della gestione, e cioè il grado di ultimazione delle missioni, inteso come il rapporto tra gli impegni di spesa ed i relativi pagamenti effettuati nello stesso esercizio. In una congiuntura economica dove non è sempre facile disporre di liquidità, la velocità nei pagamenti è un indice della presenza o meno di questo elemento di possibile criticità. La capacità di ultimare il procedimento fino al completo pagamento delle obbligazioni può diventare, soprattutto per quanto riguarda la spesa corrente, un'informazione significativa.

### Grado di ultimazione delle spese per Missioni 2019

		Stanz. netti	Impegni	Pagamenti	% Pagato
Servizi generali	Funz.	11.157.067,21	9.880.729,80	8.954.133,45	90,62%
	Invest.	1.147.890,32	1.049.487,66	683.749,15	65,15%
Giustizia	Funz.	1.000,00	1.000,00	0,00	-
	Invest.	0,00	0,00	0,00	-
Ordine pubblico	Funz.	2.352.282,08	2.202.193,31	1.998.825,92	90,77%
	Invest.	573.887,38	282.267,19	144.441,67	51,17%
Istruzione	Funz.	6.188.824,76	5.980.976,82	4.895.695,08	81,85%
	Invest.	2.420.646,14	1.735.892,11	1.226.562,43	70,66%
Cultura	Funz.	1.594.020,10	1.526.477,57	1.343.680,52	88,02%
	Invest.	218.694,70	186.848,66	41.621,95	22,28%
Sport	Funz.	900.485,22	814.010,51	619.057,01	76,05%
	Invest.	703.695,02	613.089,57	218.507,45	35,64%
Turismo	Funz.	258.300,00	252.135,52	177.870,02	70,55%
	Invest.	0,00	0,00	0,00	-
Territorio	Funz.	865.632,74	787.698,38	780.107,79	99,04%
	Invest.	1.643.371,01	535.097,09	494.425,49	92,40%
Tutela ambiente	Funz.	10.707.741,25	10.532.891,98	9.540.694,55	90,58%
	Invest.	5.087.766,17	2.407.818,10	1.467.865,21	60,96%
Trasporti	Funz.	4.765.771,27	4.547.455,92	3.330.370,13	73,24%
	Invest.	6.309.387,14	4.401.717,74	3.016.749,52	68,54%
Soccorso civile	Funz.	179.000,00	166.126,65	92.709,15	55,81%
	Invest.	0,00	0,00	0,00	-
Sociale e famiglia	Funz.	6.906.579,45	6.526.762,37	5.869.282,94	89,93%
	Invest.	42.013,68	39.364,80	36.408,53	92,49%
Salute	Funz.	0,00	0,00	0,00	-
	Invest.	0,00	0,00	0,00	-
Sviluppo economico	Funz.	662.765,85	589.467,93	461.654,32	78,32%
	Invest.	60.204,42	52.543,07	19.193,03	36,53%
Lavoro e formazione	Funz.	517.623,37	370.024,90	316.366,72	85,50%
	Invest.	0,00	0,00	0,00	-
Agricoltura e pesca	Funz.	90.000,00	90.000,00	63.000,00	70,00%
	Invest.	0,00	0,00	0,00	-
Energia	Funz.	0,00	0,00	0,00	-
	Invest.	0,00	0,00	0,00	-
Relaz. con autonomie	Funz.	0,00	0,00	0,00	-
	Invest.	0,00	0,00	0,00	-
Relaz. internazionali	Funz.	0,00	0,00	0,00	-
	Invest.	0,00	0,00	0,00	-
Fondi	Funz.	3.257.875,24	0,00	0,00	-
	Invest.	0,00	0,00	0,00	-
Debito pubblico	Funz.	774.927,00	774.909,22	774.909,22	100,00%
	Invest.	0,00	0,00	0,00	-
Anticipazioni	Funz.	0,00	0,00	0,00	-
	Invest.	0,00	0,00	0,00	-

The image features a white background with several overlapping, semi-transparent grey circles of varying sizes. In the lower right, there is a circular inset showing a close-up of a black pen resting on a calendar grid. The calendar shows dates such as 21, 15, and 22. The main text is centered within the overlapping circles.

**STATO DI ATTUAZIONE  
DELLE SINGOLE MISSIONI**



## Servizi generali e istituzionali

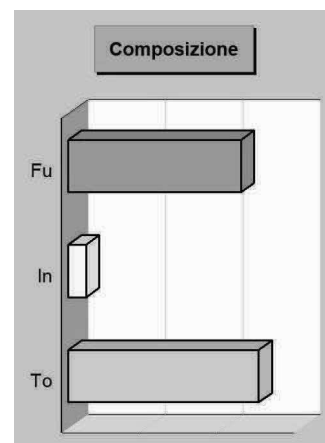
### Missione 01 e relativi programmi

Rientrano nelle finalità di questa missione, articolata in programmi, gli interventi di amministrazione e per il funzionamento dei servizi generali, dei servizi statistici e informativi, delle attività di sviluppo in un'ottica di *governance* e partenariato, compresa la comunicazione istituzionale. Appartengono alla missione gli obiettivi di amministrazione, funzionamento e supporto agli organi esecutivi e legislativi, l'amministrazione e il corretto funzionamento dei servizi di pianificazione economica e delle attività per gli affari e i servizi finanziari e fiscali, compresa la gestione del personale. I prospetti seguenti, con i grafici accostati, mostrano la situazione aggiornata dello stanziamento destinato alla missione insieme al relativo stato di realizzazione e grado di ultimazione.



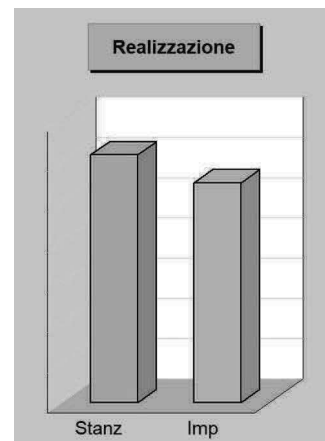
#### Composizione contabile della Missione 2019

Previsioni di competenza		Funzionam.	Investim.	Totale
Correnti	(+)	11.945.708,85	-	
In conto capitale	(+)	-	3.495.054,40	
Attività finanziarie	(+)	-	2.000,00	
Rimborso prestiti	(+)	0,00	-	
Chiusura anticipazioni	(+)	0,00	-	
<b>Totale (al lordo FPV)</b>	<b>(+)</b>	<b>11.945.708,85</b>	<b>3.497.054,40</b>	<b>15.442.763,25</b>
FPV per spese correnti (FPV/U)	(-)	788.641,64	-	
FPV per spese in C/cap (FPV/U)	(-)	-	2.349.164,08	
<b>Programmazione effettiva</b>		<b>11.157.067,21</b>	<b>1.147.890,32</b>	<b>12.304.957,53</b>



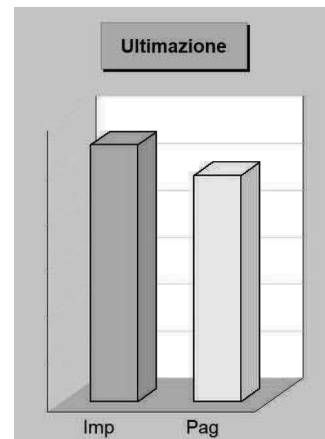
#### Stato di realizzazione della Missione 2019

Destinazione della spesa		Stanziamenti	Impegni	% Impegnato
Correnti	(+)	11.945.708,85	9.880.729,80	
In conto capitale	(+)	3.495.054,40	1.047.487,66	
Attività finanziarie	(+)	2.000,00	2.000,00	
Rimborso prestiti	(+)	0,00	0,00	
Chiusura anticipazioni	(+)	0,00	0,00	
<b>Totale (al lordo FPV)</b>	<b>(+)</b>	<b>15.442.763,25</b>	<b>10.930.217,46</b>	<b>70,78%</b>
FPV per spese correnti (FPV/U)	(-)	788.641,64	-	
FPV per spese in C/cap (FPV/U)	(-)	2.349.164,08	-	
<b>Programmazione effettiva</b>		<b>12.304.957,53</b>	<b>10.930.217,46</b>	<b>88,83%</b>



#### Grado di ultimazione della Missione 2019

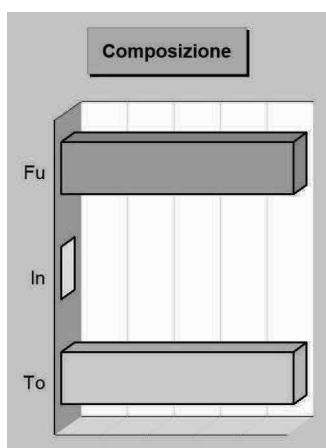
Destinazione della spesa		Impegni	Pagamenti	% Pagato
Correnti	(+)	9.880.729,80	8.954.133,45	
In conto capitale	(+)	1.047.487,66	683.749,15	
Attività finanziarie	(+)	2.000,00	0,00	
Rimborso prestiti	(+)	0,00	0,00	
Chiusura anticipazioni	(+)	0,00	0,00	
<b>Totale (al lordo FPV)</b>	<b>(+)</b>	<b>10.930.217,46</b>	<b>9.637.882,60</b>	<b>88,18%</b>
FPV per spese correnti (FPV/U)	(-)	-	-	
FPV per spese in C/cap (FPV/U)	(-)	-	-	
<b>Programmazione effettiva</b>		<b>10.930.217,46</b>	<b>9.637.882,60</b>	<b>88,18%</b>



## Giustizia

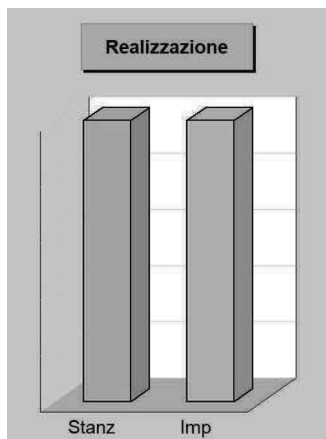
### Missione 02 e relativi programmi

Le funzioni esercitate in materia di giustizia sono limitate all'assunzione di eventuali oneri conseguenti alla presenza, nel proprio territorio, di uffici giudiziari, di uffici del giudice di pace e della casa circondariale. L'ambito di intervento previsto in questa missione di carattere non prioritario, interessa pertanto l'amministrazione e il funzionamento per il supporto tecnico, amministrativo e gestionale per gli acquisti, i servizi e le manutenzioni di competenza locale necessari per il funzionamento e mantenimento degli uffici giudiziari cittadini e delle case circondariali. I prospetti seguenti, con i relativi grafici, mostrano la situazione aggiornata dello stanziamento destinato alla missione insieme al corrispondente stato di realizzazione ed al grado di ultimazione.



#### Composizione contabile della Missione 2019

Previsioni di competenza		Funzionam.	Investim.	Totale
Correnti	(+)	1.000,00	-	
In conto capitale	(+)	-	0,00	
Attività finanziarie	(+)	-	0,00	
Rimborso prestiti	(+)	0,00	-	
Chiusura anticipazioni	(+)	0,00	-	
Totale (al lordo FPV)	(+)	1.000,00	0,00	<b>1.000,00</b>
FPV per spese correnti (FPV/U)	(-)	0,00	-	
FPV per spese in C/cap (FPV/U)	(-)	-	0,00	
Programmazione effettiva		1.000,00	0,00	<b>1.000,00</b>

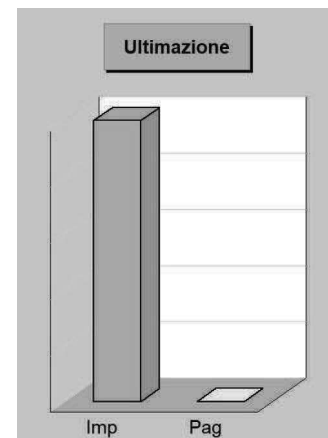


#### Stato di realizzazione della Missione 2019

Destinazione della spesa		Stanziamenti	Impegni	% Impegnato
Correnti	(+)	1.000,00	1.000,00	
In conto capitale	(+)	0,00	0,00	
Attività finanziarie	(+)	0,00	0,00	
Rimborso prestiti	(+)	0,00	0,00	
Chiusura anticipazioni	(+)	0,00	0,00	
Totale (al lordo FPV)	(+)	1.000,00	1.000,00	<b>100,00</b>
FPV per spese correnti (FPV/U)	(-)	0,00	-	
FPV per spese in C/cap (FPV/U)	(-)	0,00	-	
Programmazione effettiva		1.000,00	1.000,00	<b>100,00</b>

#### Grado di ultimazione della Missione 2019

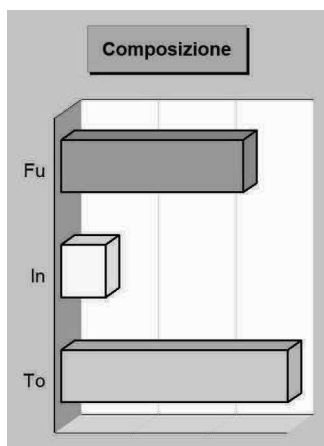
Destinazione della spesa		Impegni	Pagamenti	% Pagato
Correnti	(+)	1.000,00	0,00	
In conto capitale	(+)	0,00	0,00	
Attività finanziarie	(+)	0,00	0,00	
Rimborso prestiti	(+)	0,00	0,00	
Chiusura anticipazioni	(+)	0,00	0,00	
Totale (al lordo FPV)	(+)	1.000,00	0,00	<b>0,00</b>
FPV per spese correnti (FPV/U)	(-)	-	-	
FPV per spese in C/cap (FPV/U)	(-)	-	-	
Programmazione effettiva		1.000,00	0,00	<b>0,00</b>



## Ordine pubblico e sicurezza

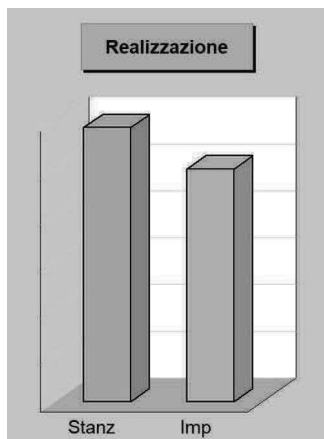
### Missione 03 e relativi programmi

L'attività di programmazione connessa all'esercizio di questa missione è legata all'esercizio delle attribuzioni di amministrazione e funzionamento delle attività collegate all'ordine pubblico e alla sicurezza a livello locale, alla polizia locale, commerciale ed amministrativa. Sono incluse in questo contesto le attività di supporto alla programmazione, al coordinamento e al monitoraggio delle relative politiche, oltre le forme di collaborazione con altre forze di polizia presenti sul territorio. Le competenze della polizia locale consistono nella attivazione di servizi e provvedimenti destinati alla difesa degli interessi pubblici meritevoli di tutela. I prospetti mostrano lo stanziamento aggiornato della missione con il relativo stato di realizzazione e grado d'ultimazione.



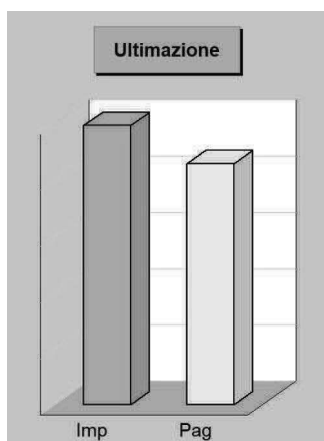
#### Composizione contabile della Missione 2019

Previsioni di competenza		Funzionam.	Investim.	Totale
Correnti	(+)	2.354.434,11	-	
In conto capitale	(+)	-	823.586,37	
Attività finanziarie	(+)	-	0,00	
Rimborso prestiti	(+)	0,00	-	
Chiusura anticipazioni	(+)	0,00	-	
<b>Totale (al lordo FPV)</b>	<b>(+)</b>	<b>2.354.434,11</b>	<b>823.586,37</b>	<b>3.178.020,48</b>
FPV per spese correnti (FPV/U)	(-)	2.152,03	-	
FPV per spese in C/cap (FPV/U)	(-)	-	249.698,99	
<b>Programmazione effettiva</b>		<b>2.352.282,08</b>	<b>573.887,38</b>	<b>2.926.169,46</b>



#### Stato di realizzazione della Missione 2019

Destinazione della spesa		Stanzamenti	Impegni	% Impegnato
Correnti	(+)	2.354.434,11	2.202.193,31	
In conto capitale	(+)	823.586,37	282.267,19	
Attività finanziarie	(+)	0,00	0,00	
Rimborso prestiti	(+)	0,00	0,00	
Chiusura anticipazioni	(+)	0,00	0,00	
<b>Totale (al lordo FPV)</b>	<b>(+)</b>	<b>3.178.020,48</b>	<b>2.484.460,50</b>	<b>78,18</b>
FPV per spese correnti (FPV/U)	(-)	2.152,03	-	
FPV per spese C/cap (FPV/U)	(-)	249.698,99	-	
<b>Programmazione effettiva</b>		<b>2.926.169,46</b>	<b>2.484.460,50</b>	<b>84,90</b>



#### Grado di ultimazione della Missione 2019

Destinazione della spesa		Impegni	Pagamenti	% Pagato
Correnti	(+)	2.202.193,31	1.998.825,92	
In conto capitale	(+)	282.267,19	144.441,67	
Attività finanziarie	(+)	0,00	0,00	
Rimborso prestiti	(+)	0,00	0,00	
Chiusura anticipazioni	(+)	0,00	0,00	
<b>Totale (al lordo FPV)</b>	<b>(+)</b>	<b>2.484.460,50</b>	<b>2.143.267,59</b>	<b>86,27</b>
FPV per spese correnti (FPV/U)	(-)	-	-	
FPV per spese C/cap (FPV/U)	(-)	-	-	
<b>Programmazione effettiva</b>		<b>2.484.460,50</b>	<b>2.143.267,59</b>	<b>86,27</b>

## Istruzione e diritto allo studio

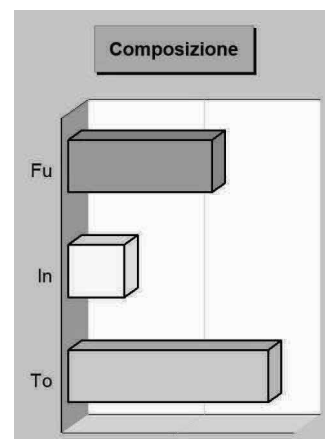
### Missione 04 e relativi programmi

La programmazione in tema di diritto allo studio abbraccia il funzionamento e l'erogazione di istruzione di qualunque ordine e grado per l'obbligo formativo e dei vari servizi connessi, come l'assistenza scolastica, il trasporto e la refezione, ivi inclusi gli interventi per l'edilizia scolastica e l'edilizia residenziale per il diritto allo studio. Sono incluse in questo contesto anche le attività di supporto alla programmazione, al coordinamento e al monitoraggio delle politiche per l'istruzione. Si tratta, pertanto, di ambiti operativi finalizzati a rendere effettivo il diritto allo studio. I prospetti di seguito riportati, con i corrispondenti grafici, mostrano la situazione aggiornata dello stanziamento destinato alla missione insieme al relativo stato di realizzazione e grado di ultimazione.



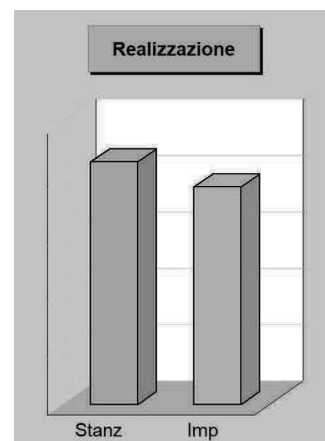
#### Composizione contabile della Missione 2019

Previsioni di competenza		Funzionam.	Investim.	Totale
Correnti	(+)	6.188.824,76	-	
In conto capitale	(+)	-	3.846.089,51	
Attività finanziarie	(+)	-	0,00	
Rimborso prestiti	(+)	0,00	-	
Chiusura anticipazioni	(+)	0,00	-	
<b>Totale (al lordo FPV)</b>	<b>(+)</b>	<b>6.188.824,76</b>	<b>3.846.089,51</b>	<b>10.034.914,27</b>
FPV per spese correnti (FPV/U)	(-)	0,00	-	
FPV per spese in C/cap (FPV/U)	(-)	-	1.425.443,37	
<b>Programmazione effettiva</b>		<b>6.188.824,76</b>	<b>2.420.646,14</b>	<b>8.609.470,90</b>



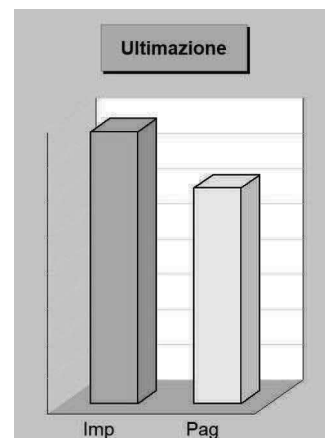
#### Stato di realizzazione della Missione 2019

Destinazione della spesa		Stanziamenti	Impegni	% Impegnato
Correnti	(+)	6.188.824,76	5.980.976,82	
In conto capitale	(+)	3.846.089,51	1.735.892,11	
Attività finanziarie	(+)	0,00	0,00	
Rimborso prestiti	(+)	0,00	0,00	
Chiusura anticipazioni	(+)	0,00	0,00	
<b>Totale (al lordo FPV)</b>	<b>(+)</b>	<b>10.034.914,27</b>	<b>7.716.868,93</b>	<b>76,90%</b>
FPV per spese correnti (FPV/U)	(-)	0,00	-	
FPV per spese in C/cap (FPV/U)	(-)	1.425.443,37	-	
<b>Programmazione effettiva</b>		<b>8.609.470,90</b>	<b>7.716.868,93</b>	<b>89,63%</b>



#### Grado di ultimazione della Missione 2019

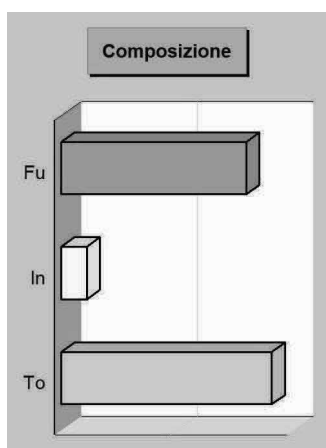
Destinazione della spesa		Impegni	Pagamenti	% Pagato
Correnti	(+)	5.980.976,82	4.895.695,08	
In conto capitale	(+)	1.735.892,11	1.226.562,43	
Attività finanziarie	(+)	0,00	0,00	
Rimborso prestiti	(+)	0,00	0,00	
Chiusura anticipazioni	(+)	0,00	0,00	
<b>Totale (al lordo FPV)</b>	<b>(+)</b>	<b>7.716.868,93</b>	<b>6.122.257,51</b>	<b>79,34%</b>
FPV per spese correnti (FPV/U)	(-)	-	-	
FPV per spese in C/cap (FPV/U)	(-)	-	-	
<b>Programmazione effettiva</b>		<b>7.716.868,93</b>	<b>6.122.257,51</b>	<b>79,34%</b>



## Valorizzazione beni e attiv. culturali


### Missione 05 e relativi programmi

Appartengono alla missione, suddivisa nei corrispondenti programmi, l'amministrazione e il funzionamento delle prestazioni di tutela e sostegno, di ristrutturazione e manutenzione, dei beni di interesse storico, artistico e culturale e del patrimonio archeologico e architettonico. Rientrano nel campo l'amministrazione, il funzionamento e l'erogazione di servizi culturali, con il sostegno alle strutture e attività culturali non finalizzate al turismo, incluso quindi il supporto alla programmazione, al coordinamento e al monitoraggio delle relative politiche. I prospetti seguenti, con i corrispondenti grafici, mostrano la situazione aggiornata dello stanziamento destinato alla missione insieme al relativo stato di realizzazione e il grado di ultimazione.



### Composizione contabile della Missione 2019

Previsioni di competenza		Funzionam.	Investim.	Totale
Correnti	(+)	1.594.020,10	-	
In conto capitale	(+)	-	258.231,82	
Attività finanziarie	(+)	-	0,00	
Rimborso prestiti	(+)	0,00	-	
Chiusura anticipazioni	(+)	0,00	-	
<b>Totale (al lordo FPV) (+)</b>		<b>1.594.020,10</b>	<b>258.231,82</b>	<b>1.852.251,92</b>
FPV per spese correnti (FPV/U)	(-)	0,00	-	
FPV per spese in C/cap (FPV/U)	(-)	-	39.537,12	
<b>Programmazione effettiva</b>		<b>1.594.020,10</b>	<b>218.694,70</b>	<b>1.812.714,80</b>

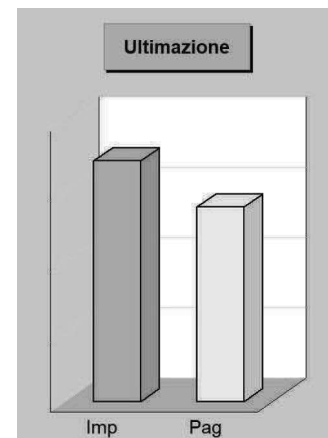


### Stato di realizzazione della Missione 2019

Destinazione della spesa		Stanziamenti	Impegni	% Impegnato
Correnti	(+)	1.594.020,10	1.526.477,57	
In conto capitale	(+)	258.231,82	186.848,66	
Attività finanziarie	(+)	0,00	0,00	
Rimborso prestiti	(+)	0,00	0,00	
Chiusura anticipazioni	(+)	0,00	0,00	
<b>Totale (al lordo FPV) (+)</b>		<b>1.852.251,92</b>	<b>1.713.326,23</b>	<b>92,50</b>
FPV per spese correnti (FPV/U)	(-)	0,00	-	
FPV per spese in C/cap (FPV/U)	(-)	39.537,12	-	
<b>Programmazione effettiva</b>		<b>1.812.714,80</b>	<b>1.713.326,23</b>	<b>94,52</b>

### Grado di ultimazione della Missione 2019

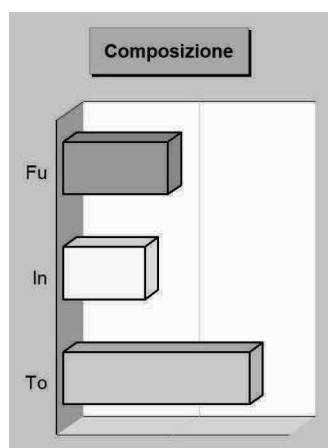
Destinazione della spesa		Impegni	Pagamenti	% Pagato
Correnti	(+)	1.526.477,57	1.343.680,52	
In conto capitale	(+)	186.848,66	41.621,95	
Attività finanziarie	(+)	0,00	0,00	
Rimborso prestiti	(+)	0,00	0,00	
Chiusura anticipazioni	(+)	0,00	0,00	
<b>Totale (al lordo FPV) (+)</b>		<b>1.713.326,23</b>	<b>1.385.302,47</b>	<b>80,85</b>
FPV per spese correnti (FPV/U)	(-)	-	-	
FPV per spese in C/cap (FPV/U)	(-)	-	-	
<b>Programmazione effettiva</b>		<b>1.713.326,23</b>	<b>1.385.302,47</b>	<b>80,85</b>



## Politica giovanile, sport e tempo libero

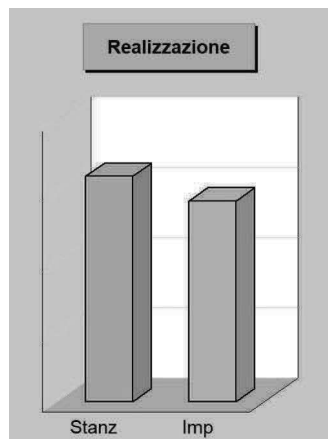
### Missione 06 e relativi programmi

Le funzioni esercitate nel campo sportivo e ricreativo riguardano la gestione dell'impiantistica sportiva in tutti i suoi aspetti, che vanno dalla costruzione e manutenzione degli impianti e delle attrezzature alla concreta gestione operativa dei servizi attivati. Queste attribuzioni si estendono fino a ricomprendervi l'organizzazione diretta o l'intervento contributivo nelle manifestazioni a carattere sportivo o ricreativo. Appartengono a questo genere di missione, pertanto, l'amministrazione e funzionamento di attività sportive, ricreative e per i giovani, incluse la fornitura di servizi sportivi e ricreativi. I prospetti, con i corrispondenti grafici, mostrano la situazione aggiornata dello stanziamento destinato alla missione insieme al relativo stato di realizzazione e grado di ultimazione.



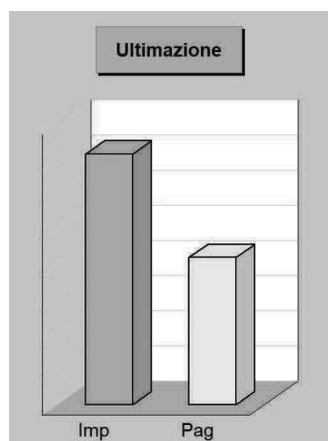
#### Composizione contabile della Missione 2019

Previsioni di competenza		Funzionam.	Investim.	Totale
Correnti	(+)	900.485,22	-	
In conto capitale	(+)	-	5.307.577,74	
Attività finanziarie	(+)	-	0,00	
Rimborso prestiti	(+)	0,00	-	
Chiusura anticipazioni	(+)	0,00	-	
<b>Totale (al lordo FPV)</b>	<b>(+)</b>	<b>900.485,22</b>	<b>5.307.577,74</b>	<b>6.208.062,96</b>
FPV per spese correnti (FPV/U)	(-)	0,00	-	
FPV per spese in C/cap (FPV/U)	(-)	-	4.603.882,72	
<b>Programmazione effettiva</b>		<b>900.485,22</b>	<b>703.695,02</b>	<b>1.604.180,24</b>



#### Stato di realizzazione della Missione 2019

Destinazione della spesa		Stanziamenti	Impegni	% Impegnato
Correnti	(+)	900.485,22	814.010,51	
In conto capitale	(+)	5.307.577,74	613.089,57	
Attività finanziarie	(+)	0,00	0,00	
Rimborso prestiti	(+)	0,00	0,00	
Chiusura anticipazioni	(+)	0,00	0,00	
<b>Totale (al lordo FPV)</b>	<b>(+)</b>	<b>6.208.062,96</b>	<b>1.427.100,08</b>	<b>22,99</b>
FPV per spese correnti (FPV/U)	(-)	0,00	-	
FPV per spese C/cap (FPV/U)	(-)	4.603.882,72	-	
<b>Programmazione effettiva</b>		<b>1.604.180,24</b>	<b>1.427.100,08</b>	<b>88,96</b>



#### Grado di ultimazione della Missione 2019

Destinazione della spesa		Impegni	Pagamenti	% Pagato
Correnti	(+)	814.010,51	619.057,01	
In conto capitale	(+)	613.089,57	218.507,45	
Attività finanziarie	(+)	0,00	0,00	
Rimborso prestiti	(+)	0,00	0,00	
Chiusura anticipazioni	(+)	0,00	0,00	
<b>Totale (al lordo FPV)</b>	<b>(+)</b>	<b>1.427.100,08</b>	<b>837.564,46</b>	<b>58,69</b>
FPV per spese correnti (FPV/U)	(-)	-	-	
FPV per spese C/cap (FPV/U)	(-)	-	-	
<b>Programmazione effettiva</b>		<b>1.427.100,08</b>	<b>837.564,46</b>	<b>58,69</b>

## Turismo

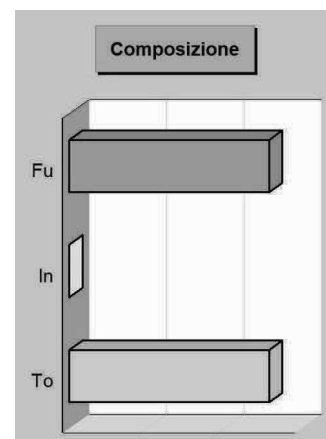
### Missione 07 e relativi programmi

Le attribuzioni esercitabili nel campo turistico riguardano sia l'erogazione di servizi turistici che la realizzazione diretta o indiretta di manifestazioni a richiamo turistico. Queste funzioni possono estendersi, limitatamente agli interventi non riservati espressamente dalla legge alla regione o alla provincia, fino a prevedere l'attivazione di investimenti mirati allo sviluppo del turismo. Entrano nella missione l'amministrazione e il funzionamento delle attività e dei servizi relativi al turismo per la promozione e lo sviluppo del turismo sul territorio. I prospetti seguenti, con i corrispondenti grafici posti a lato, mostrano la situazione aggiornata dello stanziamento destinato alla missione insieme al relativo stato di realizzazione e il grado di ultimazione dell'intervento programmato.



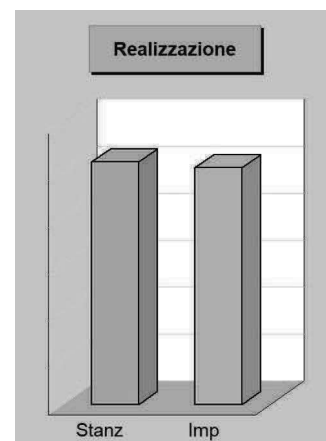
### Composizione contabile della Missione 2019

Previsioni di competenza		Funzionam.	Investim.	Totale
Correnti	(+)	258.300,00	-	
In conto capitale	(+)	-	0,00	
Attività finanziarie	(+)	-	0,00	
Rimborso prestiti	(+)	0,00	-	
Chiusura anticipazioni	(+)	0,00	-	
<b>Totale (al lordo FPV) (+)</b>		<b>258.300,00</b>	<b>0,00</b>	<b>258.300,00</b>
FPV per spese correnti (FPV/U) (-)		0,00	-	
FPV per spese in C/cap (FPV/U) (-)		-	0,00	
<b>Programmazione effettiva</b>		<b>258.300,00</b>	<b>0,00</b>	<b>258.300,00</b>



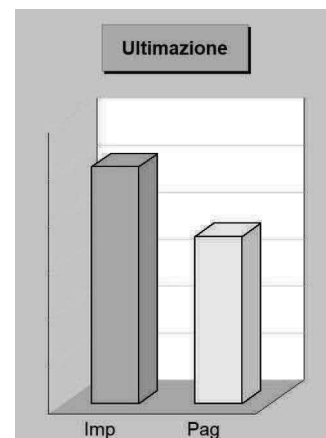
### Stato di realizzazione della Missione 2019

Destinazione della spesa		Stanziamenti	Impegni	% Impegnato
Correnti	(+)	258.300,00	252.135,52	
In conto capitale	(+)	0,00	0,00	
Attività finanziarie	(+)	0,00	0,00	
Rimborso prestiti	(+)	0,00	0,00	
Chiusura anticipazioni	(+)	0,00	0,00	
<b>Totale (al lordo FPV) (+)</b>		<b>258.300,00</b>	<b>252.135,52</b>	<b>97,61%</b>
FPV per spese correnti (FPV/U) (-)		0,00	-	
FPV per spese in C/cap (FPV/U) (-)		0,00	-	
<b>Programmazione effettiva</b>		<b>258.300,00</b>	<b>252.135,52</b>	<b>97,61%</b>



### Grado di ultimazione della Missione 2019

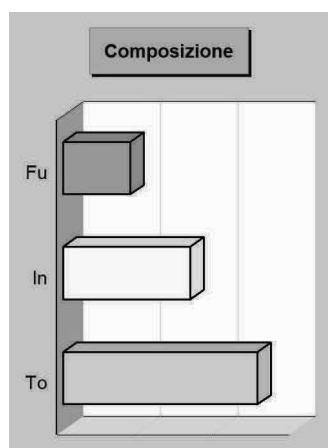
Destinazione della spesa		Impegni	Pagamenti	% Pagato
Correnti	(+)	252.135,52	177.870,02	
In conto capitale	(+)	0,00	0,00	
Attività finanziarie	(+)	0,00	0,00	
Rimborso prestiti	(+)	0,00	0,00	
Chiusura anticipazioni	(+)	0,00	0,00	
<b>Totale (al lordo FPV) (+)</b>		<b>252.135,52</b>	<b>177.870,02</b>	<b>70,55%</b>
FPV per spese correnti (FPV/U) (-)		-	-	
FPV per spese in C/cap (FPV/U) (-)		-	-	
<b>Programmazione effettiva</b>		<b>252.135,52</b>	<b>177.870,02</b>	<b>70,55%</b>



## Assetto territorio, edilizia abitativa

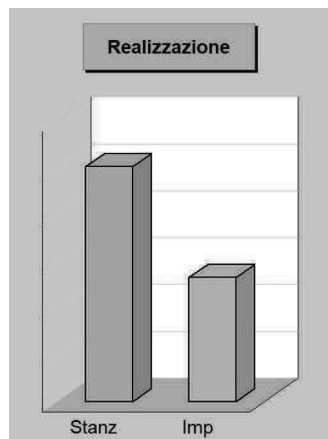
### Missione 08 e relativi programmi

I principali strumenti di programmazione che interessano la gestione del territorio e l'urbanistica sono il piano regolatore generale, il piano particolareggiato e quello strutturale, il programma di fabbricazione, il piano urbanistico ed il regolamento edilizio. Questi strumenti delimitano l'assetto e l'urbanizzazione del territorio individuando i vincoli di natura urbanistica ed edilizia, con la conseguente definizione della destinazione di tutte le aree comprese nei confini della realtà locale amministrata dall'ente. I prospetti che seguono, con i corrispondenti grafici posti a lato, mostrano la situazione aggiornata dello stanziamento destinato alla missione e suoi programmi, insieme al relativo stato di realizzazione ed il grado di ultimazione.



### Composizione contabile della Missione 2019

Previsioni di competenza		Funzionam.	Investim.	Totale
Correnti	(+)	865.632,74	-	
In conto capitale	(+)	-	1.990.874,85	
Attività finanziarie	(+)	-	0,00	
Rimborso prestiti	(+)	0,00	-	
Chiusura anticipazioni	(+)	0,00	-	
<b>Totale (al lordo FPV)</b>	<b>(+)</b>	<b>865.632,74</b>	<b>1.990.874,85</b>	<b>2.856.507,59</b>
FPV per spese correnti (FPV/U)	(-)	0,00	-	
FPV per spese in C/cap (FPV/U)	(-)	-	347.503,84	
<b>Programmazione effettiva</b>		<b>865.632,74</b>	<b>1.643.371,01</b>	<b>2.509.003,75</b>

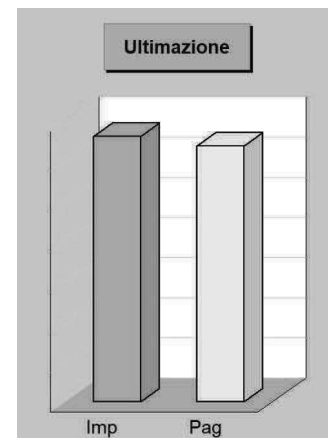


### Stato di realizzazione della Missione 2019

Destinazione della spesa		Stanzamenti	Impegni	% Impegnato
Correnti	(+)	865.632,74	787.698,38	
In conto capitale	(+)	1.990.874,85	535.097,09	
Attività finanziarie	(+)	0,00	0,00	
Rimborso prestiti	(+)	0,00	0,00	
Chiusura anticipazioni	(+)	0,00	0,00	
<b>Totale (al lordo FPV)</b>	<b>(+)</b>	<b>2.856.507,59</b>	<b>1.322.795,47</b>	<b>46,31</b>
FPV per spese correnti (FPV/U)	(-)	0,00	-	
FPV per spese in C/cap (FPV/U)	(-)	347.503,84	-	
<b>Programmazione effettiva</b>		<b>2.509.003,75</b>	<b>1.322.795,47</b>	<b>52,72</b>

### Grado di ultimazione della Missione 2019

Destinazione della spesa		Impegni	Pagamenti	% Pagato
Correnti	(+)	787.698,38	780.107,79	
In conto capitale	(+)	535.097,09	494.425,49	
Attività finanziarie	(+)	0,00	0,00	
Rimborso prestiti	(+)	0,00	0,00	
Chiusura anticipazioni	(+)	0,00	0,00	
<b>Totale (al lordo FPV)</b>	<b>(+)</b>	<b>1.322.795,47</b>	<b>1.274.533,28</b>	<b>96,35</b>
FPV per spese correnti (FPV/U)	(-)	-	-	
FPV per spese in C/cap (FPV/U)	(-)	-	-	
<b>Programmazione effettiva</b>		<b>1.322.795,47</b>	<b>1.274.533,28</b>	<b>96,35</b>

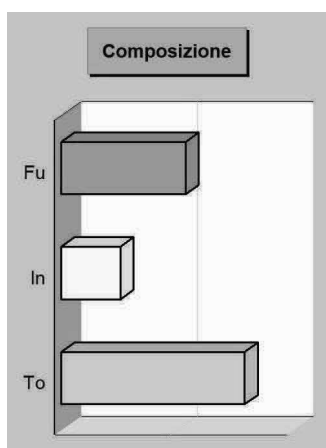




## Sviluppo sostenibile e tutela ambiente

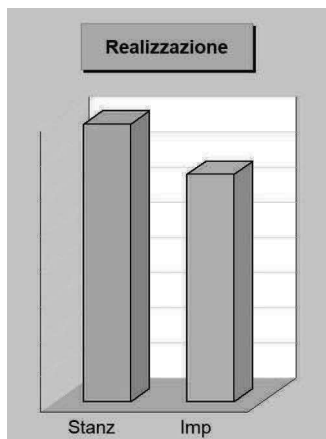
### Missione 09 e relativi programmi

Le funzioni attribuite all'ente in materia di gestione del territorio e dell'ambiente hanno assunto una crescente importanza, dovuta alla maggiore sensibilità del cittadino e dell'amministrazione verso un approccio che garantisca un ordinato sviluppo socio/economico del territorio, il più possibile compatibile con il rispetto e la valorizzazione dell'ambiente. La programmazione, in questo contesto, abbraccia l'amministrazione e il funzionamento delle attività e dei servizi connessi alla tutela dell'ambiente, del territorio, delle risorse naturali e delle biodiversità, la difesa del suolo dall'inquinamento, la tutela dell'acqua e dell'aria. I prospetti mostrano la situazione aggiornata dello stanziamento destinato alla missione insieme al relativo stato di realizzazione e grado di ultimazione.



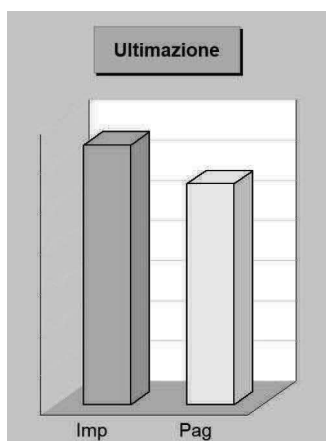
### Composizione contabile della Missione 2019

Previsioni di competenza		Funzionam.	Investim.	Totale
Correnti	(+)	10.707.741,25	-	
In conto capitale	(+)	-	16.400.063,73	
Attività finanziarie	(+)	-	0,00	
Rimborso prestiti	(+)	0,00	-	
Chiusura anticipazioni	(+)	0,00	-	
<b>Totale (al lordo FPV)</b>	<b>(+)</b>	<b>10.707.741,25</b>	<b>16.400.063,73</b>	<b>27.107.804,98</b>
FPV per spese correnti (FPV/U)	(-)	0,00	-	
FPV per spese in C/cap (FPV/U)	(-)	-	11.312.297,56	
<b>Programmazione effettiva</b>		<b>10.707.741,25</b>	<b>5.087.766,17</b>	<b>15.795.507,42</b>



### Stato di realizzazione della Missione 2019

Destinazione della spesa		Stanzamenti	Impegni	% Impegnato
Correnti	(+)	10.707.741,25	10.532.891,98	
In conto capitale	(+)	16.400.063,73	2.407.818,10	
Attività finanziarie	(+)	0,00	0,00	
Rimborso prestiti	(+)	0,00	0,00	
Chiusura anticipazioni	(+)	0,00	0,00	
<b>Totale (al lordo FPV)</b>	<b>(+)</b>	<b>27.107.804,98</b>	<b>12.940.710,08</b>	<b>47,74</b>
FPV per spese correnti (FPV/U)	(-)	0,00	-	
FPV per spese C/cap (FPV/U)	(-)	11.312.297,56	-	
<b>Programmazione effettiva</b>		<b>15.795.507,42</b>	<b>12.940.710,08</b>	<b>81,93</b>



### Grado di ultimazione della Missione 2019

Destinazione della spesa		Impegni	Pagamenti	% Pagato
Correnti	(+)	10.532.891,98	9.540.694,55	
In conto capitale	(+)	2.407.818,10	1.467.865,21	
Attività finanziarie	(+)	0,00	0,00	
Rimborso prestiti	(+)	0,00	0,00	
Chiusura anticipazioni	(+)	0,00	0,00	
<b>Totale (al lordo FPV)</b>	<b>(+)</b>	<b>12.940.710,08</b>	<b>11.008.559,76</b>	<b>85,07</b>
FPV per spese correnti (FPV/U)	(-)	-	-	
FPV per spese C/cap (FPV/U)	(-)	-	-	
<b>Programmazione effettiva</b>		<b>12.940.710,08</b>	<b>11.008.559,76</b>	<b>85,07</b>

## Trasporti e diritto alla mobilità

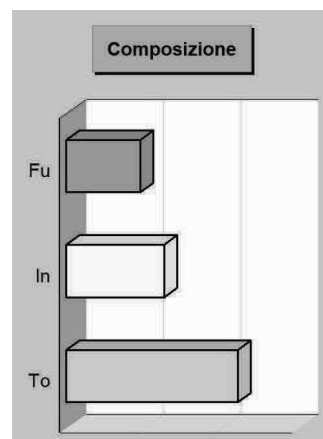
### Missione 10 e relativi programmi

Le funzioni esercitate nella Missione interessano il campo della viabilità e dei trasporti, e riguardano sia la gestione della circolazione e della viabilità che l'illuminazione stradale locale. I riflessi economici di queste competenze possono abbracciare il bilancio investimenti e la gestione corrente. Competono all'ente locale l'amministrazione, il funzionamento e la regolamentazione delle attività inerenti la pianificazione, la gestione e l'erogazione di servizi relativi alla mobilità sul territorio, incluse le attività di supporto alla programmazione regionale. I prospetti che seguono, con i corrispondenti grafici posti a lato, mostrano la situazione aggiornata dello stanziamento destinato alla missione insieme al relativo stato di realizzazione ed il grado di ultimazione.



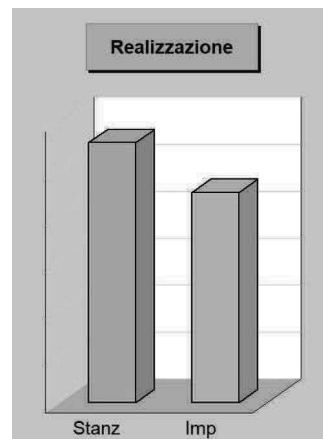
#### Composizione contabile della Missione 2019

Previsioni di competenza		Funzionam.	Investim.	Totale
Correnti	(+)	4.765.771,27	-	
In conto capitale	(+)	-	10.033.809,07	
Attività finanziarie	(+)	-	0,00	
Rimborso prestiti	(+)	0,00	-	
Chiusura anticipazioni	(+)	0,00	-	
<b>Totale (al lordo FPV)</b>	<b>(+)</b>	<b>4.765.771,27</b>	<b>10.033.809,07</b>	<b>14.799.580,34</b>
FPV per spese correnti (FPV/U)	(-)	0,00	-	
FPV per spese in C/cap (FPV/U)	(-)	-	3.724.421,93	
<b>Programmazione effettiva</b>		<b>4.765.771,27</b>	<b>6.309.387,14</b>	<b>11.075.158,41</b>



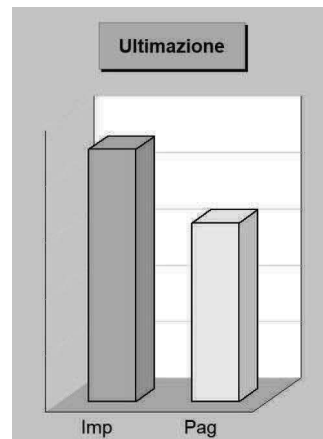
#### Stato di realizzazione della Missione 2019

Destinazione della spesa		Stanziamenti	Impegni	% Impegnato
Correnti	(+)	4.765.771,27	4.547.455,92	
In conto capitale	(+)	10.033.809,07	4.401.717,74	
Attività finanziarie	(+)	0,00	0,00	
Rimborso prestiti	(+)	0,00	0,00	
Chiusura anticipazioni	(+)	0,00	0,00	
<b>Totale (al lordo FPV)</b>	<b>(+)</b>	<b>14.799.580,34</b>	<b>8.949.173,66</b>	<b>60,47%</b>
FPV per spese correnti (FPV/U)	(-)	0,00	-	
FPV per spese in C/cap (FPV/U)	(-)	3.724.421,93	-	
<b>Programmazione effettiva</b>		<b>11.075.158,41</b>	<b>8.949.173,66</b>	<b>80,80%</b>



#### Grado di ultimazione della Missione 2019

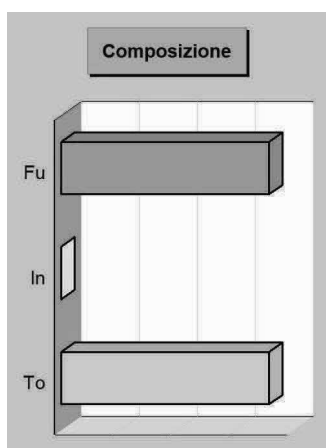
Destinazione della spesa		Impegni	Pagamenti	% Pagato
Correnti	(+)	4.547.455,92	3.330.370,13	
In conto capitale	(+)	4.401.717,74	3.016.749,52	
Attività finanziarie	(+)	0,00	0,00	
Rimborso prestiti	(+)	0,00	0,00	
Chiusura anticipazioni	(+)	0,00	0,00	
<b>Totale (al lordo FPV)</b>	<b>(+)</b>	<b>8.949.173,66</b>	<b>6.347.119,65</b>	<b>70,92%</b>
FPV per spese correnti (FPV/U)	(-)	-	-	
FPV per spese in C/cap (FPV/U)	(-)	-	-	
<b>Programmazione effettiva</b>		<b>8.949.173,66</b>	<b>6.347.119,65</b>	<b>70,92%</b>



## Soccorso civile

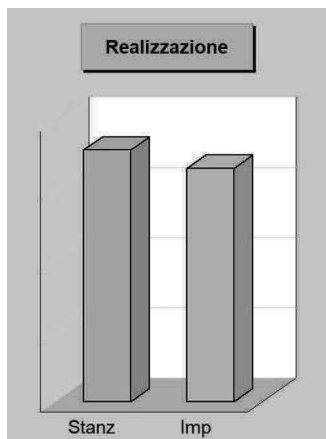
### Missione 11 e relativi programmi

La presenza di rischi naturali o ambientali, unitamente all'accresciuta cultura della tutela e conservazione del territorio, produce un crescente interesse del cittadino verso questi aspetti evoluti di convivenza civile. L'ente può quindi esercitare ulteriori funzioni di protezione civile, e quindi di intervento e supporto nell'attività di previsione e prevenzione delle calamità. Appartengono alla Missione l'amministrazione e il funzionamento degli interventi di protezione civile sul territorio, la previsione, prevenzione, soccorso e gestione delle emergenze naturali. I prospetti seguenti, con i corrispondenti grafici posti a lato, mostrano la situazione aggiornata dello stanziamento destinato alla missione insieme al relativo stato di realizzazione ed il grado di ultimazione.



#### Composizione contabile della Missione 2019

Previsioni di competenza		Funzionam.	Investim.	Totale
Correnti	(+)	179.000,00	-	
In conto capitale	(+)	-	0,00	
Attività finanziarie	(+)	-	0,00	
Rimborso prestiti	(+)	0,00	-	
Chiusura anticipazioni	(+)	0,00	-	
<b>Totale (al lordo FPV) (+)</b>		<b>179.000,00</b>	<b>0,00</b>	<b>179.000,00</b>
FPV per spese correnti (FPV/U)	(-)	0,00	-	
FPV per spese in C/cap (FPV/U)	(-)	-	0,00	
<b>Programmazione effettiva</b>		<b>179.000,00</b>	<b>0,00</b>	<b>179.000,00</b>

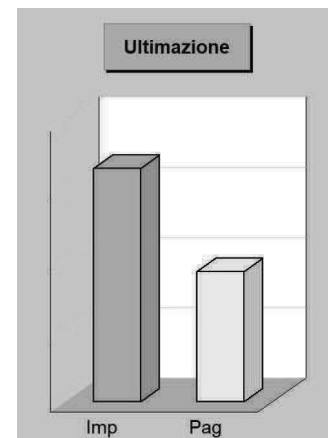


#### Stato di realizzazione della Missione 2019

Destinazione della spesa		Stanzamenti	Impegni	% Impegnato
Correnti	(+)	179.000,00	166.126,65	
In conto capitale	(+)	0,00	0,00	
Attività finanziarie	(+)	0,00	0,00	
Rimborso prestiti	(+)	0,00	0,00	
Chiusura anticipazioni	(+)	0,00	0,00	
<b>Totale (al lordo FPV) (+)</b>		<b>179.000,00</b>	<b>166.126,65</b>	<b>92,81</b>
FPV per spese correnti (FPV/U)	(-)	0,00	-	
FPV per spese in C/cap (FPV/U)	(-)	0,00	-	
<b>Programmazione effettiva</b>		<b>179.000,00</b>	<b>166.126,65</b>	<b>92,81</b>

#### Grado di ultimazione della Missione 2019

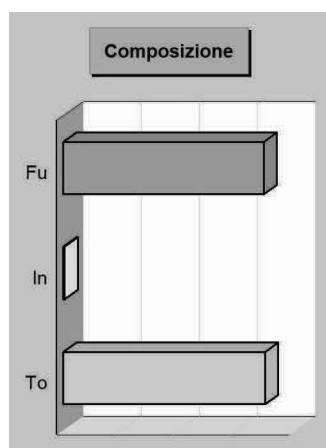
Destinazione della spesa		Impegni	Pagamenti	% Pagato
Correnti	(+)	166.126,65	92.709,15	
In conto capitale	(+)	0,00	0,00	
Attività finanziarie	(+)	0,00	0,00	
Rimborso prestiti	(+)	0,00	0,00	
Chiusura anticipazioni	(+)	0,00	0,00	
<b>Totale (al lordo FPV) (+)</b>		<b>166.126,65</b>	<b>92.709,15</b>	<b>55,81</b>
FPV per spese correnti (FPV/U)	(-)	-	-	
FPV per spese in C/cap (FPV/U)	(-)	-	-	
<b>Programmazione effettiva</b>		<b>166.126,65</b>	<b>92.709,15</b>	<b>55,81</b>



## Politica sociale e famiglia

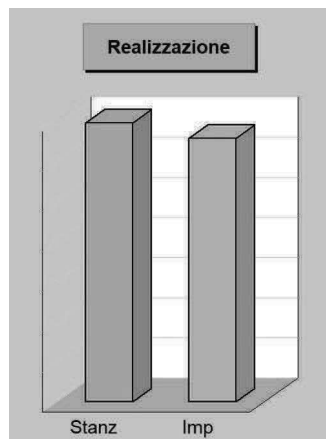
### Missione 12 e relativi programmi

Le funzioni esercitate nel campo sociale riguardano aspetti molteplici della vita del cittadino che richiedono un intervento diretto o indiretto dell'ente dai primi anni di vita fino all'età senile. La politica sociale adottata nell'ambito territoriale ha riflessi importanti nella composizione del bilancio e nella programmazione di medio periodo, e questo sia per quanto riguarda la spesa corrente che gli investimenti. Questa missione include l'amministrazione, il funzionamento e la fornitura dei servizi in materia di protezione sociale a favore della famiglia, dei minori, degli anziani. I prospetti, con i grafici posti a lato, mostrano la situazione aggiornata dello stanziamento destinato alla missione insieme al relativo stato di realizzazione e grado di ultimazione.



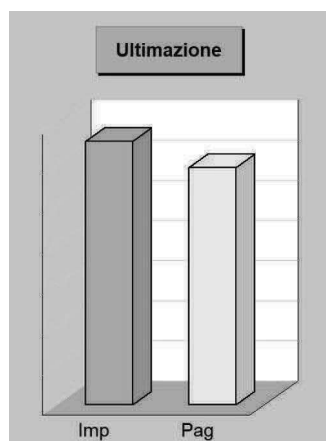
#### Composizione contabile della Missione 2019

Previsioni di competenza		Funzionam.	Investim.	Totale
Correnti	(+)	7.278.437,45	-	
In conto capitale	(+)	-	42.013,68	
Attività finanziarie	(+)	-	0,00	
Rimborso prestiti	(+)	0,00	-	
Chiusura anticipazioni	(+)	0,00	-	
<b>Totale (al lordo FPV)</b>	<b>(+)</b>	<b>7.278.437,45</b>	<b>42.013,68</b>	<b>7.320.451,13</b>
FPV per spese correnti (FPV/U)	(-)	371.858,00	-	
FPV per spese in C/cap (FPV/U)	(-)	-	0,00	
<b>Programmazione effettiva</b>		<b>6.906.579,45</b>	<b>42.013,68</b>	<b>6.948.593,13</b>



#### Stato di realizzazione della Missione 2019

Destinazione della spesa		Stanzamenti	Impegni	% Impegnato
Correnti	(+)	7.278.437,45	6.526.762,37	
In conto capitale	(+)	42.013,68	39.364,80	
Attività finanziarie	(+)	0,00	0,00	
Rimborso prestiti	(+)	0,00	0,00	
Chiusura anticipazioni	(+)	0,00	0,00	
<b>Totale (al lordo FPV)</b>	<b>(+)</b>	<b>7.320.451,13</b>	<b>6.566.127,17</b>	<b>89,70</b>
FPV per spese correnti (FPV/U)	(-)	371.858,00	-	
FPV per spese C/cap (FPV/U)	(-)	0,00	-	
<b>Programmazione effettiva</b>		<b>6.948.593,13</b>	<b>6.566.127,17</b>	<b>94,50</b>



#### Grado di ultimazione della Missione 2019

Destinazione della spesa		Impegni	Pagamenti	% Pagato
Correnti	(+)	6.526.762,37	5.869.282,94	
In conto capitale	(+)	39.364,80	36.408,53	
Attività finanziarie	(+)	0,00	0,00	
Rimborso prestiti	(+)	0,00	0,00	
Chiusura anticipazioni	(+)	0,00	0,00	
<b>Totale (al lordo FPV)</b>	<b>(+)</b>	<b>6.566.127,17</b>	<b>5.905.691,47</b>	<b>89,94</b>
FPV per spese correnti (FPV/U)	(-)	-	-	
FPV per spese C/cap (FPV/U)	(-)	-	-	
<b>Programmazione effettiva</b>		<b>6.566.127,17</b>	<b>5.905.691,47</b>	<b>89,94</b>

## Tutela della salute

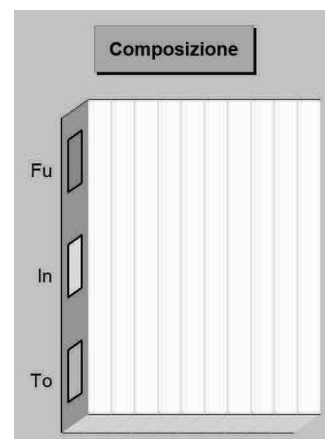
### Missione 13 e relativi programmi

La competenza dell'ente locale in ambito sanitario è limitata dalla presenza, in un contesto a carattere così specialistico, di altri soggetti che operano direttamente sul territorio con una competenza di tipo istituzionale che non di rado è esclusiva. Con questa doverosa premessa, appartengono alla Missione con i relativi programmi le attribuzioni di amministrazione, funzionamento e fornitura dei servizi relativi alle attività per la prevenzione, la tutela e la cura della salute, unitamente ad eventuali interventi residuali in materia di edilizia sanitaria. I prospetti che seguono, con i corrispondenti grafici posti a lato, mostrano la situazione aggiornata dello stanziamento destinato alla missione insieme al relativo stato di realizzazione ed il grado di ultimazione.




#### Composizione contabile della Missione 2019

Previsioni di competenza		Funzionam.	Investim.	Totale
Correnti	(+)	0,00	-	
In conto capitale	(+)	-	0,00	
Attività finanziarie	(+)	-	0,00	
Rimborso prestiti	(+)	0,00	-	
Chiusura anticipazioni	(+)	0,00	-	
Totale (al lordo FPV) (+)		0,00	<b>0,00</b>	<b>0,00</b>
FPV per spese correnti (FPV/U) (-)		0,00	-	
FPV per spese in C/cap (FPV/U) (-)		-	0,00	
Programmazione effettiva		0,00	0,00	<b>0,00</b>




#### Stato di realizzazione della Missione 2019

Destinazione della spesa		Stanzamenti	Impegni	% Impegnato
Correnti	(+)	0,00	0,00	
In conto capitale	(+)	0,00	0,00	
Attività finanziarie	(+)	0,00	0,00	
Rimborso prestiti	(+)	0,00	0,00	
Chiusura anticipazioni	(+)	0,00	0,00	
Totale (al lordo FPV) (+)		0,00	0,00	-
FPV per spese correnti (FPV/U) (-)		0,00	-	
FPV per spese in C/cap (FPV/U) (-)		0,00	-	
Programmazione effettiva		0,00	0,00	-



#### Grado di ultimazione della Missione 2019

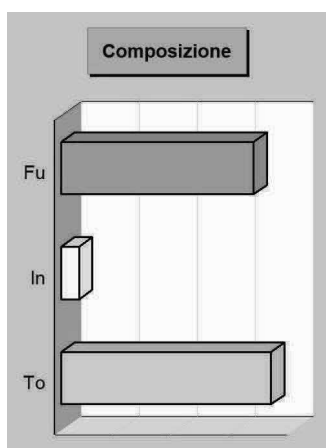
Destinazione della spesa		Impegni	Pagamenti	% Pagato
Correnti	(+)	0,00	0,00	
In conto capitale	(+)	0,00	0,00	
Attività finanziarie	(+)	0,00	0,00	
Rimborso prestiti	(+)	0,00	0,00	
Chiusura anticipazioni	(+)	0,00	0,00	
Totale (al lordo FPV) (+)		0,00	0,00	-
FPV per spese correnti (FPV/U) (-)		-	-	
FPV per spese in C/cap (FPV/U) (-)		-	-	
Programmazione effettiva		0,00	0,00	-



## Sviluppo economico e competitività

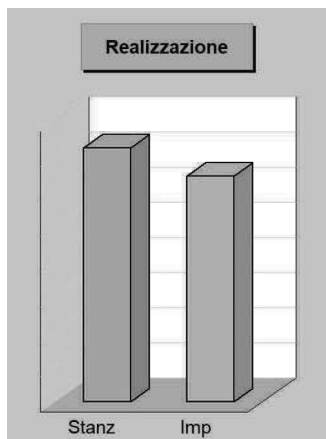
### Missione 14 e relativi programmi

L'azione dell'ente nelle più vaste tematiche economiche e produttive è spesso indirizzata a stimolare un più incisivo intervento di altre strutture pubbliche, come la regione, la provincia e la camera di commercio che, per competenza istituzionale, operano abitualmente in questo settore. Premesso questo, sono comprese in questa Missione l'amministrazione e il funzionamento delle attività per la promozione dello sviluppo e della competitività del sistema economico locale, inclusi i servizi e gli interventi per lo sviluppo delle attività produttive di commercio, artigianato ed industria. I prospetti che seguono, con i corrispondenti grafici, mostrano la situazione aggiornata dello stanziamento destinato alla missione insieme al relativo stato di realizzazione e grado di ultimazione.



#### Composizione contabile della Missione 2019

Previsioni di competenza		Funzionam.	Investim.	Totale
Correnti	(+)	662.765,85	-	
In conto capitale	(+)	-	61.424,42	
Attività finanziarie	(+)	-	0,00	
Rimborso prestiti	(+)	0,00	-	
Chiusura anticipazioni	(+)	0,00	-	
<b>Totale (al lordo FPV) (+)</b>		<b>662.765,85</b>	<b>61.424,42</b>	<b>724.190,27</b>
FPV per spese correnti (FPV/U) (-)		0,00	-	
FPV per spese in C/cap (FPV/U) (-)		-	1.220,00	
<b>Programmazione effettiva</b>		<b>662.765,85</b>	<b>60.204,42</b>	<b>722.970,27</b>




#### Stato di realizzazione della Missione 2019

Destinazione della spesa		Stanzamenti	Impegni	% Impegnato
Correnti	(+)	662.765,85	589.467,93	
In conto capitale	(+)	61.424,42	52.543,07	
Attività finanziarie	(+)	0,00	0,00	
Rimborso prestiti	(+)	0,00	0,00	
Chiusura anticipazioni	(+)	0,00	0,00	
<b>Totale (al lordo FPV) (+)</b>		<b>724.190,27</b>	<b>642.011,00</b>	<b>88,65</b>
FPV per spese correnti (FPV/U) (-)		0,00	-	
FPV per spese in C/cap (FPV/U) (-)		1.220,00	-	
<b>Programmazione effettiva</b>		<b>722.970,27</b>	<b>642.011,00</b>	<b>88,80</b>

#### Grado di ultimazione della Missione 2019

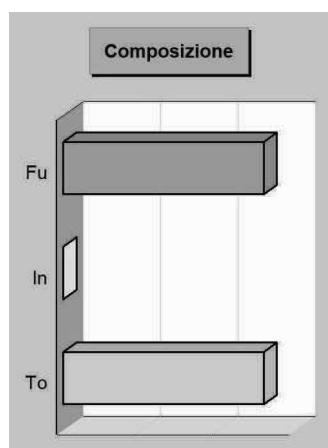

Destinazione della spesa		Impegni	Pagamenti	% Pagato
Correnti	(+)	589.467,93	461.654,32	
In conto capitale	(+)	52.543,07	19.193,03	
Attività finanziarie	(+)	0,00	0,00	
Rimborso prestiti	(+)	0,00	0,00	
Chiusura anticipazioni	(+)	0,00	0,00	
<b>Totale (al lordo FPV) (+)</b>		<b>642.011,00</b>	<b>480.847,35</b>	<b>74,90</b>
FPV per spese correnti (FPV/U) (-)		-	-	
FPV per spese in C/cap (FPV/U) (-)		-	-	
<b>Programmazione effettiva</b>		<b>642.011,00</b>	<b>480.847,35</b>	<b>74,90</b>



## Lavoro e formazione professionale

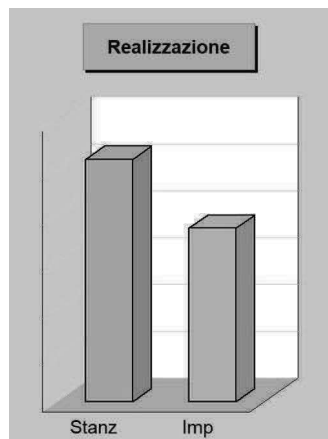
### Missione 15 e relativi programmi

I principali interventi nell'ambito del lavoro rientrano nelle competenze prioritarie di strutture che fanno riferimento allo stato, alla regione ed alla provincia. L'operatività dell'ente in questo contesto così particolare è quindi sussidiaria rispetto le prestazioni svolte da altri organismi della pubblica amministrazione. Partendo da questa premessa, l'ente locale può operare sia con interventi di supporto alle politiche attive di sostegno e promozione dell'occupazione, che mediante azioni volte al successivo inserimento del prestatore d'opera nel mercato del lavoro. I prospetti che seguono, con i corrispondenti grafici a lato, mostrano la situazione aggiornata dello stanziamento destinato alla missione insieme al relativo stato di realizzazione e grado di ultimazione.



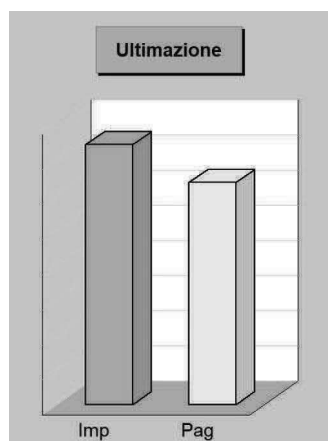
#### Composizione contabile della Missione 2019

Previsioni di competenza		Funzionam.	Investim.	Totale
Correnti	(+)	517.623,37	-	
In conto capitale	(+)	-	0,00	
Attività finanziarie	(+)	-	0,00	
Rimborso prestiti	(+)	0,00	-	
Chiusura anticipazioni	(+)	0,00	-	
<b>Totale (al lordo FPV)</b>	<b>(+)</b>	<b>517.623,37</b>	<b>0,00</b>	<b>517.623,37</b>
FPV per spese correnti (FPV/U)	(-)	0,00	-	
FPV per spese in C/cap (FPV/U)	(-)	-	0,00	
<b>Programmazione effettiva</b>		<b>517.623,37</b>	<b>0,00</b>	<b>517.623,37</b>



#### Stato di realizzazione della Missione 2019

Destinazione della spesa		Stanzamenti	Impegni	% Impegnato
Correnti	(+)	517.623,37	370.024,90	
In conto capitale	(+)	0,00	0,00	
Attività finanziarie	(+)	0,00	0,00	
Rimborso prestiti	(+)	0,00	0,00	
Chiusura anticipazioni	(+)	0,00	0,00	
<b>Totale (al lordo FPV)</b>	<b>(+)</b>	<b>517.623,37</b>	<b>370.024,90</b>	<b>71,49</b>
FPV per spese correnti (FPV/U)	(-)	0,00	-	
FPV per spese C/cap (FPV/U)	(-)	0,00	-	
<b>Programmazione effettiva</b>		<b>517.623,37</b>	<b>370.024,90</b>	<b>71,49</b>



#### Grado di ultimazione della Missione 2019

Destinazione della spesa		Impegni	Pagamenti	% Pagato
Correnti	(+)	370.024,90	316.366,72	
In conto capitale	(+)	0,00	0,00	
Attività finanziarie	(+)	0,00	0,00	
Rimborso prestiti	(+)	0,00	0,00	
Chiusura anticipazioni	(+)	0,00	0,00	
<b>Totale (al lordo FPV)</b>	<b>(+)</b>	<b>370.024,90</b>	<b>316.366,72</b>	<b>85,50</b>
FPV per spese correnti (FPV/U)	(-)	-	-	
FPV per spese C/cap (FPV/U)	(-)	-	-	
<b>Programmazione effettiva</b>		<b>370.024,90</b>	<b>316.366,72</b>	<b>85,50</b>

## Agricoltura e pesca

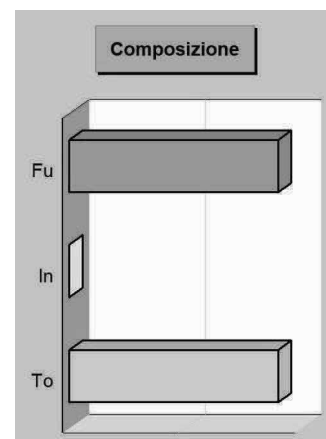
### Missione 16 e relativi programmi

Rientrano in questa Missione, con i relativi programmi, l'amministrazione, funzionamento e l'erogazione di servizi inerenti allo sviluppo sul territorio delle aree rurali, dei settori agricolo e agro-industriale, alimentare, forestale, zootecnico, della caccia, della pesca e dell'acquacoltura. Queste competenze, per altro secondarie rispetto l'attività prioritaria dell'ente locale, possono abbracciare sia la programmazione, coordinamento e monitoraggio delle politiche sul territorio, in accordo con la programmazione comunitaria e statale, oltre che regionale. I prospetti che seguono, con i corrispondenti grafici posti a lato, mostrano la situazione aggiornata dello stanziamento destinato alla missione insieme al relativo stato di realizzazione ed il grado di ultimazione.



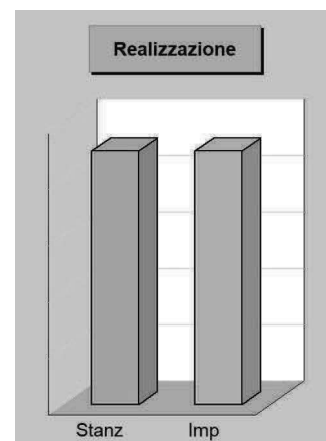
#### Composizione contabile della Missione 2019

Previsioni di competenza		Funzionam.	Investim.	Totale
Correnti	(+)	90.000,00	-	
In conto capitale	(+)	-	0,00	
Attività finanziarie	(+)	-	0,00	
Rimborso prestiti	(+)	0,00	-	
Chiusura anticipazioni	(+)	0,00	-	
<b>Totale (al lordo FPV) (+)</b>		<b>90.000,00</b>	<b>0,00</b>	<b>90.000,00</b>
FPV per spese correnti (FPV/U) (-)		0,00	-	
FPV per spese in C/cap (FPV/U) (-)		-	0,00	
<b>Programmazione effettiva</b>		<b>90.000,00</b>	<b>0,00</b>	<b>90.000,00</b>



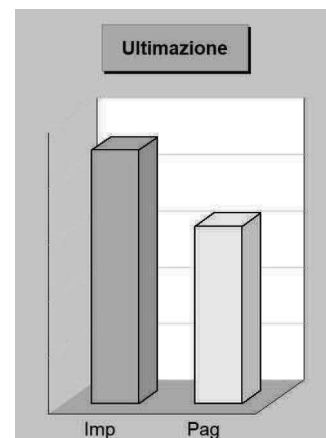
#### Stato di realizzazione della Missione 2019

Destinazione della spesa		Stanziamenti	Impegni	% Impegnato
Correnti	(+)	90.000,00	90.000,00	
In conto capitale	(+)	0,00	0,00	
Attività finanziarie	(+)	0,00	0,00	
Rimborso prestiti	(+)	0,00	0,00	
Chiusura anticipazioni	(+)	0,00	0,00	
<b>Totale (al lordo FPV) (+)</b>		<b>90.000,00</b>	<b>90.000,00</b>	<b>100,00%</b>
FPV per spese correnti (FPV/U) (-)		0,00	-	
FPV per spese in C/cap (FPV/U) (-)		0,00	-	
<b>Programmazione effettiva</b>		<b>90.000,00</b>	<b>90.000,00</b>	<b>100,00%</b>



#### Grado di ultimazione della Missione 2019

Destinazione della spesa		Impegni	Pagamenti	% Pagato
Correnti	(+)	90.000,00	63.000,00	
In conto capitale	(+)	0,00	0,00	
Attività finanziarie	(+)	0,00	0,00	
Rimborso prestiti	(+)	0,00	0,00	
Chiusura anticipazioni	(+)	0,00	0,00	
<b>Totale (al lordo FPV) (+)</b>		<b>90.000,00</b>	<b>63.000,00</b>	<b>70,00%</b>
FPV per spese correnti (FPV/U) (-)		-	-	
FPV per spese in C/cap (FPV/U) (-)		-	-	
<b>Programmazione effettiva</b>		<b>90.000,00</b>	<b>63.000,00</b>	<b>70,00%</b>

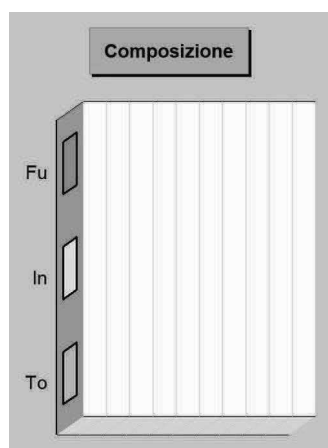




## Energia e fonti energetiche

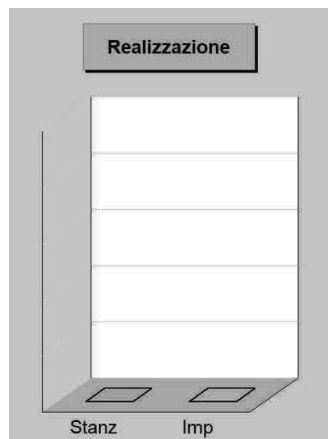
### Missione 17 e relativi programmi

L'organizzazione di mezzi strumentali ed umani richiesti per l'esercizio di attività produttive o distributive, come la produzione o l'erogazione del gas metano, dell'elettricità e del teleriscaldamento, hanno bisogno di un bagaglio di conoscenze economiche ed aziendali molto specifiche. Si tratta di attività produttive che sono spesso gestite da società a capitale pubblico più che da servizi gestiti in economia. Queste competenze possono estendersi fino ad abbracciare le attività per incentivare l'uso razionale dell'energia e l'utilizzo delle fonti rinnovabili. I prospetti seguenti, con i corrispondenti grafici posti a lato, mostrano la situazione aggiornata dello stanziamento destinato alla missione e programmi, insieme al relativo stato di realizzazione e grado di ultimazione.



#### Composizione contabile della Missione 2019

Previsioni di competenza		Funzionam.	Investim.	Totale
Correnti	(+)	0,00	-	
In conto capitale	(+)	-	0,00	
Attività finanziarie	(+)	-	0,00	
Rimborso prestiti	(+)	0,00	-	
Chiusura anticipazioni	(+)	0,00	-	
Totale (al lordo FPV) (+)		0,00	0,00	<b>0,00</b>
FPV per spese correnti (FPV/U) (-)		0,00	-	
FPV per spese in C/cap (FPV/U) (-)		-	0,00	
Programmazione effettiva		0,00	0,00	<b>0,00</b>




#### Stato di realizzazione della Missione 2019

Destinazione della spesa		Stanziamenti	Impegni	% Impegnato
Correnti	(+)	0,00	0,00	
In conto capitale	(+)	0,00	0,00	
Attività finanziarie	(+)	0,00	0,00	
Rimborso prestiti	(+)	0,00	0,00	
Chiusura anticipazioni	(+)	0,00	0,00	
Totale (al lordo FPV) (+)		0,00	0,00	<b>0,00</b>
FPV per spese correnti (FPV/U) (-)		0,00	-	
FPV per spese in C/cap (FPV/U) (-)		0,00	-	
Programmazione effettiva		0,00	0,00	<b>0,00</b>

#### Grado di ultimazione della Missione 2019

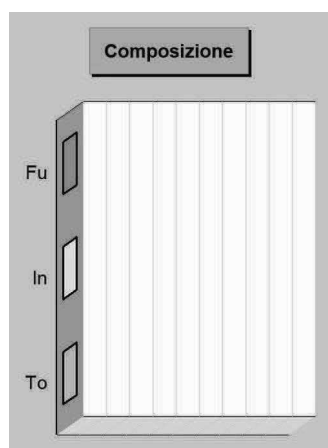
Destinazione della spesa		Impegni	Pagamenti	% Pagato
Correnti	(+)	0,00	0,00	
In conto capitale	(+)	0,00	0,00	
Attività finanziarie	(+)	0,00	0,00	
Rimborso prestiti	(+)	0,00	0,00	
Chiusura anticipazioni	(+)	0,00	0,00	
Totale (al lordo FPV) (+)		0,00	0,00	<b>0,00</b>
FPV per spese correnti (FPV/U) (-)		-	-	
FPV per spese in C/cap (FPV/U) (-)		-	-	
Programmazione effettiva		0,00	0,00	<b>0,00</b>



## Relazioni con autonomie locali

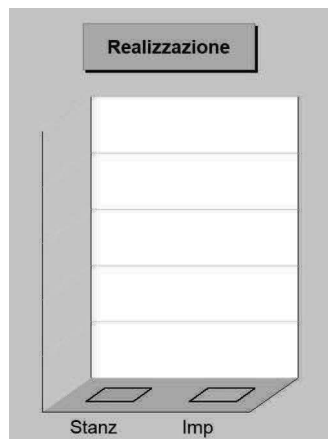
### Missione 18 e relativi programmi

Questa missione, insieme all'analoga dedicata ai rapporti sviluppati con l'estero, delimita un ambito operativo teso a promuovere lo sviluppo di relazioni intersettoriali con enti, strutture e organizzazioni che presentano gradi di affinità o di sussidiarietà, e questo sia per quanto riguarda le finalità istituzionali che per le modalità di intervento operativo sul territorio. Rientrano in questo contesto le erogazioni verso altre amministrazioni per finanziamenti non riconducibili a specifiche missioni, i trasferimenti perequativi e per interventi in attuazione del federalismo fiscale. I prospetti che seguono, con i corrispondenti grafici, mostrano la situazione aggiornata dello stanziamento destinato alla missione insieme al relativo stato di realizzazione e grado di ultimazione.




#### Composizione contabile della Missione 2019

Previsioni di competenza		Funzionam.	Investim.	Totale
Correnti	(+)	0,00	-	
In conto capitale	(+)	-	0,00	
Attività finanziarie	(+)	-	0,00	
Rimborso prestiti	(+)	0,00	-	
Chiusura anticipazioni	(+)	0,00	-	
Totale (al lordo FPV)	(+)	0,00	0,00	<b>0,00</b>
FPV per spese correnti (FPV/U)	(-)	0,00	-	
FPV per spese in C/cap (FPV/U)	(-)	-	0,00	
Programmazione effettiva		0,00	0,00	<b>0,00</b>



#### Stato di realizzazione della Missione 2019

Destinazione della spesa		Stanziamenti	Impegni	% Impegnato
Correnti	(+)	0,00	0,00	
In conto capitale	(+)	0,00	0,00	
Attività finanziarie	(+)	0,00	0,00	
Rimborso prestiti	(+)	0,00	0,00	
Chiusura anticipazioni	(+)	0,00	0,00	
Totale (al lordo FPV)	(+)	0,00	0,00	<b>0,00</b>
FPV per spese correnti (FPV/U)	(-)	0,00	-	
FPV per spese C/cap (FPV/U)	(-)	0,00	-	
Programmazione effettiva		0,00	0,00	<b>0,00</b>



#### Grado di ultimazione della Missione 2019

Destinazione della spesa		Impegni	Pagamenti	% Pagato
Correnti	(+)	0,00	0,00	
In conto capitale	(+)	0,00	0,00	
Attività finanziarie	(+)	0,00	0,00	
Rimborso prestiti	(+)	0,00	0,00	
Chiusura anticipazioni	(+)	0,00	0,00	
Totale (al lordo FPV)	(+)	0,00	0,00	<b>0,00</b>
FPV per spese correnti (FPV/U)	(-)	-	-	
FPV per spese C/cap (FPV/U)	(-)	-	-	
Programmazione effettiva		0,00	0,00	<b>0,00</b>

## Relazioni internazionali

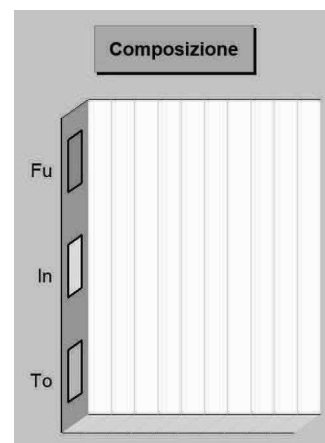
### Missione 19 e relativi programmi

Il contesto in cui opera la missione è molto particolare ed è connesso a situazioni specifiche dove, per effetto di affinità culturali, storiche o sociali, oppure in seguito alla presenza di sinergie economiche o contiguità territoriali, l'ente locale si trova ad operare al di fuori del contesto nazionale. Sono caratteristiche presenti in un numero limitato di enti. In questo caso, gli interventi possono abbracciare l'amministrazione e il funzionamento delle attività per i rapporti e la partecipazione ad associazioni internazionali di regioni ed enti locali anche a carattere transfrontaliero. I prospetti che seguono, con i grafici posti a lato, mostrano la situazione aggiornata dello stanziamento destinato alla missione insieme al relativo stato di realizzazione e il grado di ultimazione.




#### Composizione contabile della Missione 2019

Previsioni di competenza	Funzionam.	Investim.	Totale
Correnti (+)	0,00	-	
In conto capitale (+)	-	0,00	
Attività finanziarie (+)	-	0,00	
Rimborso prestiti (+)	0,00	-	
Chiusura anticipazioni (+)	0,00	-	
Totale (al lordo FPV) (+)	0,00	<b>0,00</b>	<b>0,00</b>
FPV per spese correnti (FPV/U) (-)	0,00	-	
FPV per spese in C/cap (FPV/U) (-)	-	0,00	
Programmazione effettiva	0,00	0,00	<b>0,00</b>




#### Stato di realizzazione della Missione 2019

Destinazione della spesa	Stanziamenti	Impegni	% Impegnato
Correnti (+)	0,00	0,00	
In conto capitale (+)	0,00	0,00	
Attività finanziarie (+)	0,00	0,00	
Rimborso prestiti (+)	0,00	0,00	
Chiusura anticipazioni (+)	0,00	0,00	
Totale (al lordo FPV) (+)	0,00	0,00	-
FPV per spese correnti (FPV/U) (-)	0,00	-	
FPV per spese in C/cap (FPV/U) (-)	0,00	-	
Programmazione effettiva	0,00	0,00	-



#### Grado di ultimazione della Missione 2019

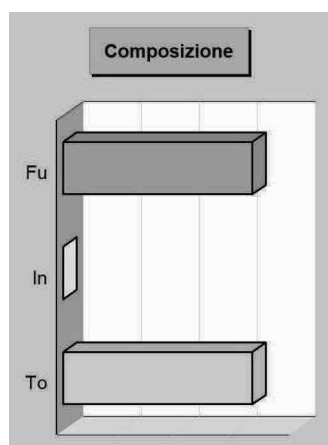
Destinazione della spesa	Impegni	Pagamenti	% Pagato
Correnti (+)	0,00	0,00	
In conto capitale (+)	0,00	0,00	
Attività finanziarie (+)	0,00	0,00	
Rimborso prestiti (+)	0,00	0,00	
Chiusura anticipazioni (+)	0,00	0,00	
Totale (al lordo FPV) (+)	0,00	0,00	-
FPV per spese correnti (FPV/U) (-)	-	-	
FPV per spese in C/cap (FPV/U) (-)	-	-	
Programmazione effettiva	0,00	0,00	-



## Fondi e accantonamenti

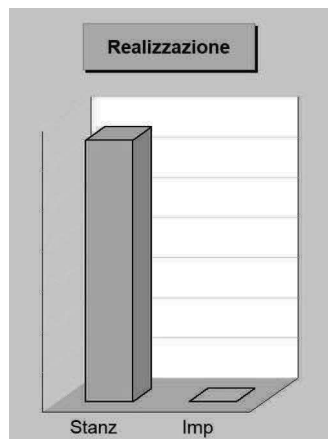
### Missione 20 e relativi programmi

Questa missione, dal contenuto prettamente contabile, è destinata ad evidenziare gli importi degli stanziamenti di spesa per accantonamenti al fondo di riserva per spese imprevedute ed al fondo svalutazione crediti di dubbia esigibilità. Per quanto riguarda questa ultima posta, in presenza di crediti di dubbia esigibilità l'ente effettua un accantonamento al fondo svalutazione crediti vincolando a tal fine una quota dell'avanzo di amministrazione. Il valore complessivo del fondo dipende dalla dimensione degli stanziamenti relativi ai crediti che presumibilmente si formeranno nell'esercizio entrante. I prospetti seguenti, con i corrispondenti grafici, mostrano la situazione aggiornata dello stanziamento insieme al relativo stato di realizzazione ed il grado di ultimazione.



#### Composizione contabile della Missione 2019

Previsioni di competenza		Funzionam.	Investim.	Totale
Correnti	(+)	3.257.875,24	-	
In conto capitale	(+)	-	0,00	
Attività finanziarie	(+)	-	0,00	
Rimborso prestiti	(+)	0,00	-	
Chiusura anticipazioni	(+)	0,00	-	
<b>Totale (al lordo FPV) (+)</b>		<b>3.257.875,24</b>	<b>0,00</b>	<b>3.257.875,24</b>
FPV per spese correnti (FPV/U) (-)		0,00	-	
FPV per spese in C/cap (FPV/U) (-)		-	0,00	
<b>Programmazione effettiva</b>		<b>3.257.875,24</b>	<b>0,00</b>	<b>3.257.875,24</b>




#### Stato di realizzazione della Missione 2019

Destinazione della spesa		Stanziamenti	Impegni	% Impegnato
Correnti	(+)	3.257.875,24	0,00	
In conto capitale	(+)	0,00	0,00	
Attività finanziarie	(+)	0,00	0,00	
Rimborso prestiti	(+)	0,00	0,00	
Chiusura anticipazioni	(+)	0,00	0,00	
<b>Totale (al lordo FPV) (+)</b>		<b>3.257.875,24</b>	<b>0,00</b>	<b>0,00</b>
FPV per spese correnti (FPV/U) (-)		0,00	-	
FPV per spese in C/cap (FPV/U) (-)		0,00	-	
<b>Programmazione effettiva</b>		<b>3.257.875,24</b>	<b>0,00</b>	<b>0,00</b>

#### Grado di ultimazione della Missione 2019

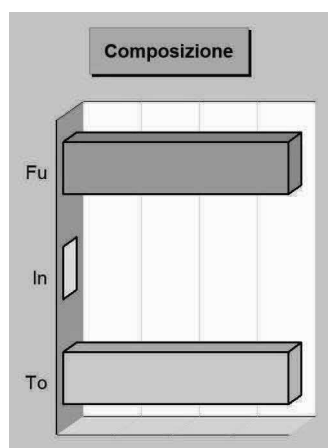

Destinazione della spesa		Impegni	Pagamenti	% Pagato
Correnti	(+)	0,00	0,00	
In conto capitale	(+)	0,00	0,00	
Attività finanziarie	(+)	0,00	0,00	
Rimborso prestiti	(+)	0,00	0,00	
Chiusura anticipazioni	(+)	0,00	0,00	
<b>Totale (al lordo FPV) (+)</b>		<b>0,00</b>	<b>0,00</b>	<b>0,00</b>
FPV per spese correnti (FPV/U) (-)		-	-	
FPV per spese in C/cap (FPV/U) (-)		-	-	
<b>Programmazione effettiva</b>		<b>0,00</b>	<b>0,00</b>	<b>0,00</b>



## Debito pubblico

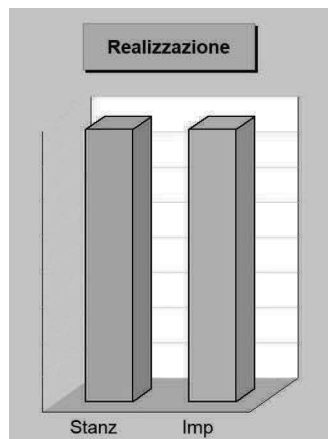
### Missione 50 e relativi programmi

La missione, di stretta natura finanziaria, è destinata a contenere gli stanziamenti di spesa destinati al futuro pagamento delle quote interessi e capitale sui mutui e sui prestiti assunti dall'ente con relative spese accessorie, oltre alle anticipazioni straordinarie. In luogo di questa impostazione cumulativa, la norma contabile prevede la possibile allocazione degli oneri del debito pubblico in modo frazionato dentro la missione di appartenenza. Rientrano in questo ambito le spese per il pagamento degli interessi e capitale a breve, medio o lungo termine, comunque acquisito. I prospetti ed i grafici mostrano la situazione aggiornata dello stanziamento destinato alla missione insieme al relativo stato di realizzazione ed il grado di ultimazione.



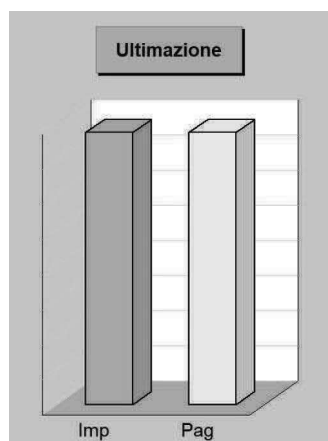
#### Composizione contabile della Missione 2019

Previsioni di competenza		Funzionam.	Investim.	Totale
Correnti	(+)	0,00	-	
In conto capitale	(+)	-	0,00	
Attività finanziarie	(+)	-	0,00	
Rimborso prestiti	(+)	774.927,00	-	
Chiusura anticipazioni	(+)	0,00	-	
<b>Totale (al lordo FPV)</b>	<b>(+)</b>	<b>774.927,00</b>	<b>0,00</b>	<b>774.927,00</b>
FPV per spese correnti (FPV/U)	(-)	0,00	-	
FPV per spese in C/cap (FPV/U)	(-)	-	0,00	
<b>Programmazione effettiva</b>		<b>774.927,00</b>	<b>0,00</b>	<b>774.927,00</b>



#### Stato di realizzazione della Missione 2019

Destinazione della spesa		Stanzamenti	Impegni	% Impegnato
Correnti	(+)	0,00	0,00	
In conto capitale	(+)	0,00	0,00	
Attività finanziarie	(+)	0,00	0,00	
Rimborso prestiti	(+)	774.927,00	774.909,22	
Chiusura anticipazioni	(+)	0,00	0,00	
<b>Totale (al lordo FPV)</b>	<b>(+)</b>	<b>774.927,00</b>	<b>774.909,22</b>	<b>100,00</b>
FPV per spese correnti (FPV/U)	(-)	0,00	-	
FPV per spese C/cap (FPV/U)	(-)	0,00	-	
<b>Programmazione effettiva</b>		<b>774.927,00</b>	<b>774.909,22</b>	<b>100,00</b>



#### Grado di ultimazione della Missione 2019

Destinazione della spesa		Impegni	Pagamenti	% Pagato
Correnti	(+)	0,00	0,00	
In conto capitale	(+)	0,00	0,00	
Attività finanziarie	(+)	0,00	0,00	
Rimborso prestiti	(+)	774.909,22	774.909,22	
Chiusura anticipazioni	(+)	0,00	0,00	
<b>Totale (al lordo FPV)</b>	<b>(+)</b>	<b>774.909,22</b>	<b>774.909,22</b>	<b>100,00</b>
FPV per spese correnti (FPV/U)	(-)	-	-	
FPV per spese C/cap (FPV/U)	(-)	-	-	
<b>Programmazione effettiva</b>		<b>774.909,22</b>	<b>774.909,22</b>	<b>100,00</b>

## Anticipazioni finanziarie

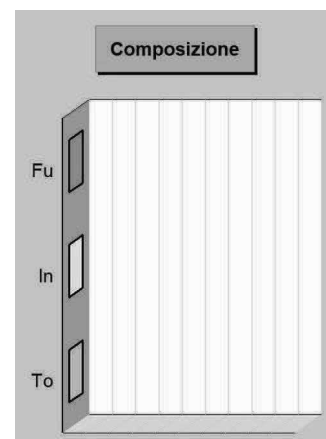
### Missione 60 e relativi programmi

Questa missione comprende le spese sostenute dall'ente per la restituzione delle risorse finanziarie anticipate dall'istituto di credito che svolge il servizio di tesoreria. Queste anticipazioni di fondi vengono concesse dal tesoriere per fronteggiare momentanee esigenze di cassa e di liquidità in seguito alla mancata corrispondenza tra previsioni di incasso e relativo fabbisogno di cassa per effettuare i pagamenti. In questo comparto sono collocate le previsioni di spesa per il pagamento degli interessi passivi addebitati all'ente in seguito all'avvenuto utilizzo dell'anticipazione di tesoreria. I prospetti ed i grafici che seguono, mostrano la situazione aggiornata dello stanziamento destinato alla missione insieme al relativo stato di realizzazione e il grado di ultimazione.




### Composizione contabile della Missione 2019

Previsioni di competenza		Funzionam.	Investim.	Totale
Correnti	(+)	0,00	-	
In conto capitale	(+)	-	0,00	
Attività finanziarie	(+)	-	0,00	
Rimborso prestiti	(+)	0,00	-	
Chiusura anticipazioni	(+)	0,00	-	
Totale (al lordo FPV) (+)		0,00	<b>0,00</b>	<b>0,00</b>
FPV per spese correnti (FPV/U) (-)		0,00	-	
FPV per spese in C/cap (FPV/U) (-)		-	0,00	
Programmazione effettiva		0,00	0,00	<b>0,00</b>




### Stato di realizzazione della Missione 2019

Destinazione della spesa		Stanziam.enti	Impegni	% Impegnato
Correnti	(+)	0,00	0,00	
In conto capitale	(+)	0,00	0,00	
Attività finanziarie	(+)	0,00	0,00	
Rimborso prestiti	(+)	0,00	0,00	
Chiusura anticipazioni	(+)	0,00	0,00	
Totale (al lordo FPV) (+)		0,00	0,00	-
FPV per spese correnti (FPV/U) (-)		0,00	-	
FPV per spese in C/cap (FPV/U) (-)		0,00	-	
Programmazione effettiva		0,00	0,00	-



### Grado di ultimazione della Missione 2019

Destinazione della spesa		Impegni	Pagamenti	% Pagato
Correnti	(+)	0,00	0,00	
In conto capitale	(+)	0,00	0,00	
Attività finanziarie	(+)	0,00	0,00	
Rimborso prestiti	(+)	0,00	0,00	
Chiusura anticipazioni	(+)	0,00	0,00	
Totale (al lordo FPV) (+)		0,00	0,00	-
FPV per spese correnti (FPV/U) (-)		-	-	
FPV per spese in C/cap (FPV/U) (-)		-	-	
Programmazione effettiva		0,00	0,00	-



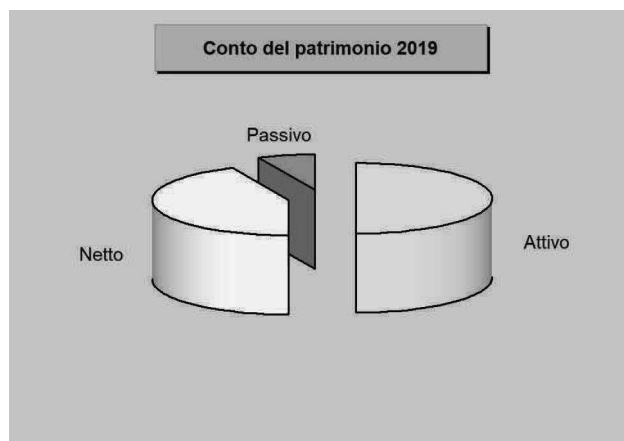
# RISULTATI ECONOMICI E PATRIMONIALI D'ESERCIZIO



## Conto del patrimonio

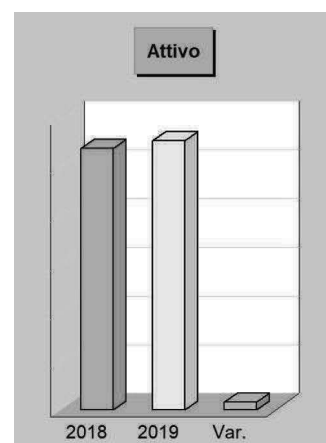
### Attivo, passivo e patrimonio netto

Il C/patrimonio si compone di due sezioni che riportano le voci dell'attivo e del passivo e che determinano, come differenza, la ricchezza netta dell'ente. La prima sezione si sviluppa in senso verticale con una serie di classi che descrivono le voci riclassificate in virtù della capacità dei cespiti di trasformarsi più o meno rapidamente in denaro. L'elenco riporta prima i cespiti immobilizzati e termina con quelli ad elevata liquidità. La sezione del passivo indica, invece, una serie di classi definite con un criterio diverso dal precedente. La differenza è dovuta al fatto che il passivo, inteso in senso lato, comprende anche il patrimonio netto, una voce di sintesi che identifica il saldo tra la parte positiva del patrimonio (attivo) e quella invece negativa (passivo, in senso stretto).



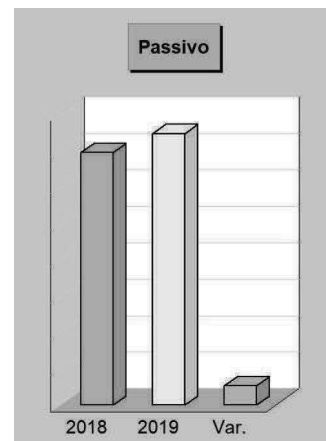
### Attivo e tendenza in atto

Denominazione	2018	2019	Variazione
Crediti verso P.A fondo dotazione (+)	0,00	0,00	0,00
Immobilizzazioni immateriali (+)	889.702,48	619.622,00	-270.080,48
Immobilizzazioni materiali (+)	193.619.472,07	201.896.956,95	8.277.484,88
Immobilizzazioni finanziarie (+)	20.856.006,82	22.301.382,90	1.445.376,08
Rimanenze (+)	14.668,54	38.845,44	24.176,90
Crediti (+)	8.207.237,02	10.231.561,36	2.024.324,34
Attività finanz.non immobilizzate (+)	0,00	0,00	0,00
Disponibilità liquide (+)	44.687.777,79	40.900.134,24	-3.787.643,55
Ratei e risconti attivi (+)	0,00	0,00	0,00
<b>Totale</b>	<b>268.274.864,72</b>	<b>275.988.502,89</b>	<b>7.713.638,17</b>



### Passivo e tendenza in atto

Denominazione	2018	2019	Variazione
Fondo di dotazione (+)	33.824.358,89	33.824.358,89	0,00
Riserve (+)	199.161.957,06	203.638.522,91	4.476.565,85
Risultato economico esercizio (+)	646.128,24	1.294.378,41	648.250,17
<b>Patrimonio netto</b>	<b>233.632.444,19</b>	<b>238.757.260,21</b>	<b>5.124.816,02</b>
Fondo per rischi ed oneri (+)	494.474,17	476.104,06	-18.370,11
Trattamento di fine rapporto (+)	0,00	0,00	0,00
Debiti (+)	12.190.489,69	11.944.812,41	-245.677,28
Ratei e risconti passivi (+)	21.957.456,67	24.810.326,21	2.852.869,54
<b>Passivo (al netto PN)</b>	<b>34.642.420,53</b>	<b>37.231.242,68</b>	<b>2.588.822,15</b>
<b>Totale</b>	<b>268.274.864,72</b>	<b>275.988.502,89</b>	<b>7.713.638,17</b>



### Attivo

Denominazione	2019
Crediti verso P.A. fondo di dotazione (+)	0,00
Immobilizzazioni immateriali (+)	619.622,00
Immobilizzazioni materiali (+)	201.896.956,95
Immobilizzazioni finanziarie (+)	22.301.382,90
Rimanenze (+)	38.845,44
Crediti (+)	10.231.561,36
Attività finanziarie non immobilizzate (+)	0,00
Disponibilità liquide (+)	40.900.134,24
Ratei e risconti attivi (+)	0,00
<b>Totale</b>	<b>275.988.502,89</b>

### Passivo + Patrimonio netto

Denominazione	2019
Fondo di dotazione (+)	33.824.358,89
Riserve (+)	203.638.522,91
Risultato economico dell'esercizio (+)	1.294.378,41
<b>Patrimonio netto</b>	<b>238.757.260,21</b>
Fondo per rischi ed oneri (+)	476.104,06
Trattamento di fine rapporto (+)	0,00
Debiti (+)	11.944.812,41
Ratei e risconti passivi (+)	24.810.326,21
<b>Passivo (al netto PN)</b>	<b>37.231.242,68</b>
<b>Totale</b>	<b>275.988.502,89</b>



**Considerazioni e valutazioni**

Rispetto al 2018 la consistenza patrimoniale passa da € 268.274.864,72 a € 275.988.502,89. Risultano incrementate le immobilizzazioni materiali e finanziarie e i crediti, mentre diminuiscono debiti e disponibilità liquide, in relazione allo stato di avanzamento delle opere pubbliche. Maggiori dettagli possono essere letti nella nota integrativa specifica, allegata al rendiconto.


## **Elenco descrittivo beni patrimoniali**

Si rinvia agli appositi elenchi predisposti dal Servizio Patrimonio e contenuti negli allegati finali alla presente relazione.

## Conto economico

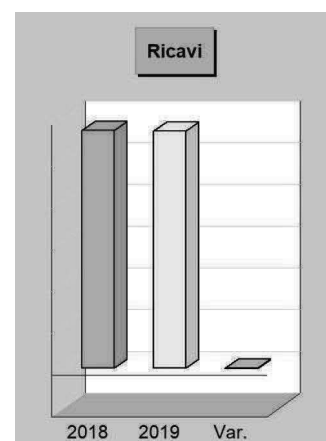
### Ricavi, costi, utile o perdita d'esercizio

Il conto economico è redatto secondo uno schema con le voci classificate in base alla loro natura e con la rilevazione di risultati parziali prima del saldo finale. La rappresentazione dei saldi economici in forma scalare è posta all'interno di un unico prospetto dove i componenti positivi e negativi del reddito assumono segno algebrico opposto (positivo o negativo) permettendo di evidenziare anche i risultati intermedi delle singole componenti. Questo metodo di esposizione, dove il risultato totale è preceduto dal risultato della gestione caratteristica, da quello della gestione finanziaria e dall'esito della gestione straordinaria, accresce la capacità dello schema di fornire al lettore una serie di informazioni che sono utili ma, allo stesso tempo, particolarmente sintetiche.



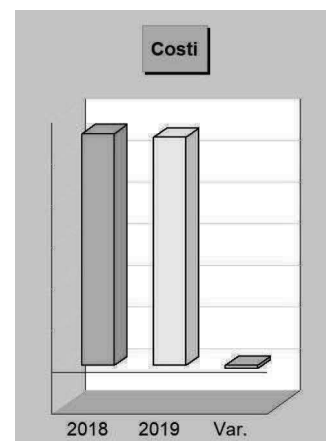
#### Ricavi complessivi e tendenza in atto

Denominazione		2018	2019	Variazione
Ricavi caratteristici	(+)	53.402.615,50	48.544.472,33	-4.858.143,17
Gestione caratteristica		53.402.615,50	48.544.472,33	-4.858.143,17
Ricavi finanziari	(+)	492.914,63	1.219.161,43	726.246,80
Rettifiche positive di valore	(+)	1.145.927,94	998.856,56	-147.071,38
Gestione finanziaria e rettifiche		1.638.842,57	2.218.017,99	579.175,42
Ricavi straordinari	(+)	1.858.696,35	5.963.904,19	4.105.207,84
Gestione straordinaria		1.858.696,35	5.963.904,19	4.105.207,84
<b>Ricavi complessivi</b>		<b>56.900.154,42</b>	<b>56.726.394,51</b>	<b>-173.759,91</b>



#### Costi complessivi e tendenza in atto

Denominazione		2018	2019	Variazione
Costi caratteristici	(+)	53.762.228,04	50.660.072,12	-3.102.155,92
Gestione caratteristica		53.762.228,04	50.660.072,12	-3.102.155,92
Costi finanziari	(+)	118.975,27	200.980,08	82.004,81
Rettifiche negative di valore	(+)	1.296.181,47	0,00	-1.296.181,47
Gestione finanziaria e rettifiche		1.415.156,74	200.980,08	-1.214.176,66
Costi straordinari	(+)	411.959,31	3.908.493,94	3.496.534,63
Gestione straordinaria		411.959,31	3.908.493,94	3.496.534,63
<b>Costi complessivi</b>		<b>55.589.344,09</b>	<b>54.769.546,14</b>	<b>-819.797,95</b>



#### Ricavi

Denominazione		2019
Ricavi caratteristici	(+)	48.544.472,33
Gestione caratteristica		48.544.472,33
Ricavi finanziari	(+)	1.219.161,43
Rettifiche positive di valore	(+)	998.856,56
Gestione finanziaria e rettifiche		2.218.017,99
Ricavi straordinari	(+)	5.963.904,19
Gestione straordinaria		5.963.904,19
<b>Totale ricavi</b>		<b>56.726.394,51</b>
<b>Utile esercizio</b>		<b>1.294.378,41</b>

#### Costi

Denominazione		2019
Costi caratteristici	(+)	50.660.072,12
Gestione caratteristica		50.660.072,12
Costi finanziari	(+)	200.980,08
Rettifiche negative di valore	(+)	0,00
Gestione finanziaria e rettifiche		200.980,08
Costi straordinari	(+)	3.908.493,94
Gestione straordinaria		3.908.493,94
Imposte	(+)	662.469,96
<b>Totale costi</b>		<b>55.432.016,10</b>
<b>Perdita esercizio</b>		<b>-</b>

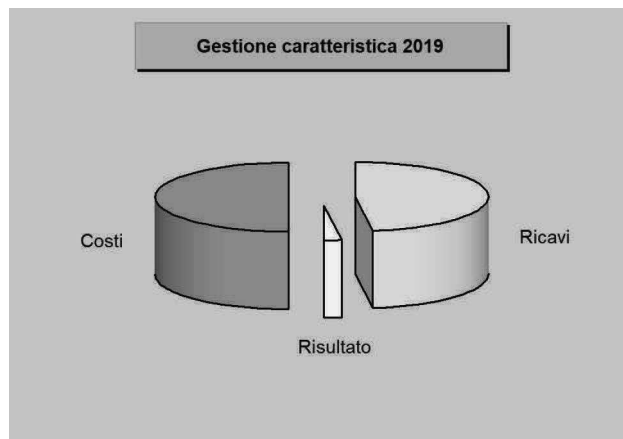
**Considerazioni e valutazioni**

La gestione economia 2019 presenta una contrazione di costi e ricavi rispetto al 2018, ma complessivamente il risultato economico è migliorativo. Maggiori dettagli possono essere ritrovati nella nota integrativa specifica allegata al rendiconto.

## Ricavi e costi della gestione caratteristica

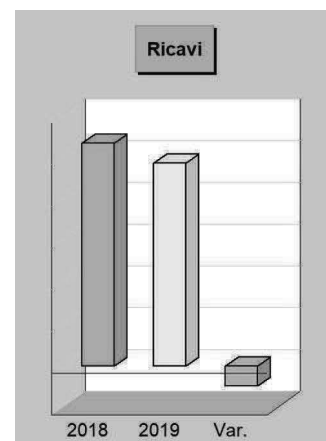
### Gestione caratteristica e risultato d'esercizio

Il risultato della gestione caratteristica è generato dalla differenza tra i ricavi dell'attività tipica messa in atto dall'ente pubblico (la gestione di tipo "caratteristico", per l'appunto) al netto dei costi sostenuti per l'acquisto dei fattori produttivi necessari per erogare i servizi al cittadino ed utente. Si tratta, in prevalenza, degli importi che nella contabilità finanziaria confluiscono nelle entrate (accertamenti) e nelle uscite (impegni e liquidazioni) della parte corrente del bilancio, rettificati però per effetto dell'applicazione del criterio di competenza economica armonizzata. Al pari del conto economico complessivo, anche l'esito della gestione caratteristica termina con un saldo, dato dalla differenza tra ricavi e costi, che può essere positivo (utile) o negativo (perdita).



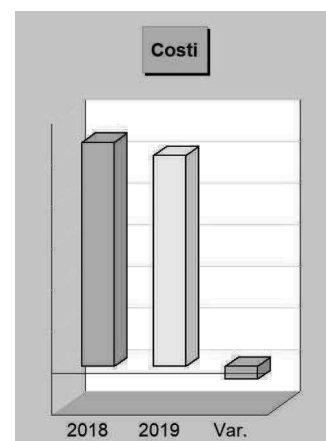
### Ricavi della gestione caratteristica e tendenza in atto

Denominazione		2018	2019	Variazione
Proventi da tributi	(+)	32.564.212,91	30.777.383,11	-1.786.829,80
Proventi da fondi perequativi	(+)	7.390.698,80	5.936.094,93	-1.454.603,87
Proventi da trasferimenti e contributi	(+)	4.687.619,26	4.329.146,42	-358.472,84
Ricavi vendite e prestazioni e proventi	(+)	3.294.040,86	3.302.952,05	8.911,19
Var. prodotti in lavorazione (+/-)	(+)	0,00	0,00	0,00
Variazione lavori in corso	(+)	0,00	0,00	0,00
Incrementi per lavori interni	(+)	0,00	0,00	0,00
Altri ricavi e proventi diversi	(+)	5.466.043,67	4.198.895,82	-1.267.147,85
<b>Ricavi gestione caratteristica</b>		<b>53.402.615,50</b>	<b>48.544.472,33</b>	<b>-4.858.143,17</b>



### Costi della gestione caratteristica e tendenza in atto

Denominazione		2018	2019	Variazione
Materie prime e/o beni consumo	(+)	518.547,94	539.598,04	21.050,10
Prestazioni di servizi	(+)	22.196.131,43	22.525.999,05	329.867,62
Utilizzo beni di terzi	(+)	136.273,37	193.630,50	57.357,13
Trasferimenti e contributi	(+)	9.320.145,48	7.370.451,43	-1.949.694,05
Personale	(+)	11.740.541,71	11.783.749,53	43.207,82
Ammortamenti e svalutazioni	(+)	8.604.767,97	7.689.102,30	-915.665,67
Variazioni materie prime e beni (+/-)	(+)	14.382,44	-24.176,90	-38.559,34
Accantonamenti per rischi	(+)	0,00	0,00	0,00
Altri accantonamenti	(+)	0,00	0,00	0,00
Oneri diversi di gestione	(+)	1.231.437,70	581.718,17	-649.719,53
<b>Costi gestione caratteristica</b>		<b>53.762.228,04</b>	<b>50.660.072,12</b>	<b>-3.102.155,92</b>



### Ricavi

Denominazione		2019
Proventi da tributi	(+)	30.777.383,11
Proventi da fondi perequativi	(+)	5.936.094,93
Proventi da trasferimenti e contributi	(+)	4.329.146,42
Ricavi vendite e prestazioni e proventi	(+)	3.302.952,05
Var. prodotti in lavorazione (+/-)	(+)	0,00
Variazione lavori in corso	(+)	0,00
Incrementi per lavori interni	(+)	0,00
Altri ricavi e proventi diversi	(+)	4.198.895,82

Totale ricavi **48.544.472,33**  
Utile esercizio -

### Costi

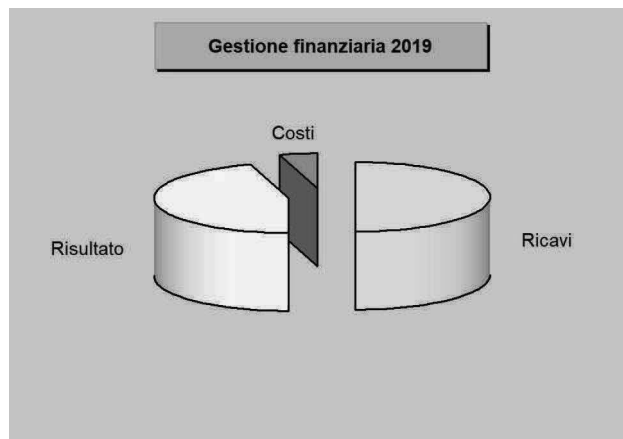
Denominazione		2019
Materie prime e/o beni consumo	(+)	539.598,04
Prestazioni di servizi	(+)	22.525.999,05
Utilizzo beni di terzi	(+)	193.630,50
Trasferimenti e contributi	(+)	7.370.451,43
Personale	(+)	11.783.749,53
Ammortamenti e svalutazioni	(+)	7.689.102,30
Variazioni materie prime e beni (+/-)	(+)	-24.176,90
Accantonamenti per rischi	(+)	0,00
Altri accantonamenti	(+)	0,00
Oneri diversi di gestione	(+)	581.718,17

Totale costi **50.660.072,12**  
Perdita esercizio **2.115.599,79**

## Ricavi e costi della gestione finanziaria

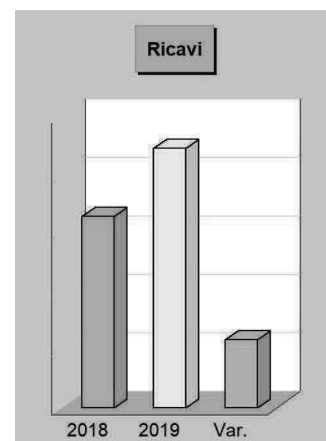
### Attività finanziaria e gestione delle partecipazioni

L'attività dell'ente pubblico è messa in atto utilizzando risorse proprie o derivate. Solo in casi particolari è possibile accedere a finanziamenti esterni che, per la loro natura, sono onerosi e incidono in modo significativo sugli equilibri del bilancio finanziario corrente ma anche sul corrispondente C/economico. Il ricorso al mercato del credito, infatti, produce la formazione di oneri finanziari che non sempre sono compensati dalla realizzazione di ricavi della stessa natura. Questi ultimi sono di solito costituiti dagli interessi accreditati per effetto dell'utilizzo delle momentanee eccedenze di cassa prodotte dalle disponibilità liquide oppure, ed è questo un ambito di applicazione più interessante, dall'eventuale accredito di utili o dividendi da partecipazioni.



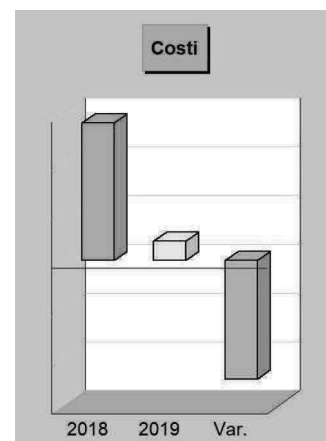
### Ricavi della gestione finanziaria e tendenza in atto

Denominazione		2018	2019	Variazione
Partecipazioni in controllate	(+)	0,00	0,00	0,00
Partecipazioni in partecipate	(+)	328.631,94	283.690,82	-44.941,12
Partecipazioni in altri soggetti	(+)	163.879,64	917.439,67	753.560,03
Proventi da partecipazioni		492.511,58	1.201.130,49	708.618,91
Altri proventi finanziari	(+)	403,05	18.030,94	17.627,89
Proventi finanziari		492.914,63	1.219.161,43	726.246,80
Rivalutazioni	(+)	1.145.927,94	998.856,56	-147.071,38
Rettifiche positive di valore		1.145.927,94	998.856,56	-147.071,38
Ricavi finanziari e rettifiche di valore		1.638.842,57	2.218.017,99	579.175,42



### Costi della gestione finanziaria e tendenza in atto

Denominazione		2018	2019	Variazione
Interessi passivi	(+)	118.975,27	109.049,51	-9.925,76
Altri oneri finanziari	(+)	0,00	91.930,57	91.930,57
Interessi ed altri oneri finanziari		118.975,27	200.980,08	82.004,81
Svalutazioni	(+)	1.296.181,47	0,00	-1.296.181,47
Rettifiche negative di valore		1.296.181,47	0,00	-1.296.181,47
Costi finanziari e rettifiche valore		1.415.156,74	200.980,08	-1.214.176,66



### Ricavi

Denominazione		2019
Partecipazioni in controllate	(+)	0,00
Partecipazioni in partecipate	(+)	283.690,82
Partecipazioni in altri soggetti	(+)	917.439,67
Proventi da partecipazioni		1.201.130,49
Altri proventi finanziari	(+)	18.030,94
Proventi finanziari		1.219.161,43
Rivalutazioni	(+)	998.856,56
Rettifiche positive di valore		998.856,56

Totale ricavi **2.218.017,99**  
Utile esercizio **2.017.037,91**

### Costi

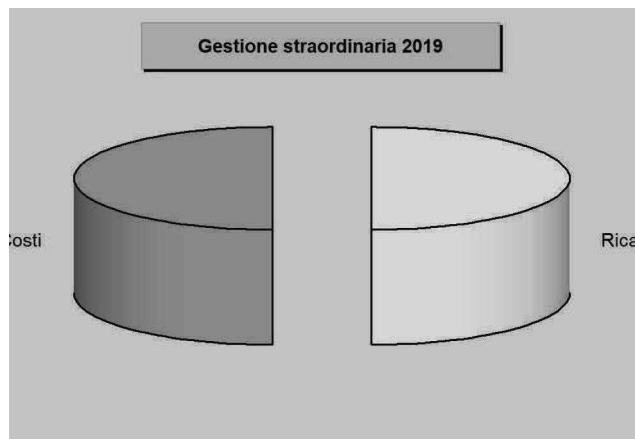
Denominazione		2019
Interessi passivi	(+)	109.049,51
Altri oneri finanziari	(+)	91.930,57
Interessi ed altri oneri finanziari		200.980,08
Svalutazioni	(+)	0,00
Rettifiche negative di valore		0,00

Totale costi **200.980,08**  
Perdita esercizio **-**

## Ricavi e costi della gestione straordinaria

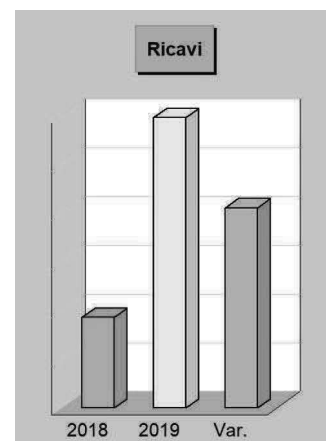
### Effetti sul risultato di operazioni non ripetitive

La gestione straordinaria è costituita da quei ricavi e costi che appartengono al conto economico dell'esercizio ma che, per la natura stessa dei movimenti di cui sono la manifestazione economica, non possono essere confusi con i risultati della gestione caratteristica, partecipativa o finanziaria. Mentre questi ultimi fenomeni generano degli utili o delle perdite che sono comunque riconducibili, in modo diretto o indiretto, all'attività volta ad erogare i servizi al cittadino, i costi e ricavi di natura straordinaria producono invece un risultato prettamente occasionale, in quanto formato da movimenti che, con ogni probabilità, non si ripeteranno negli esercizi futuri. Si tratta, lo dice la denominazione stessa dell'aggregato, di operazioni straordinarie e non ripetitive



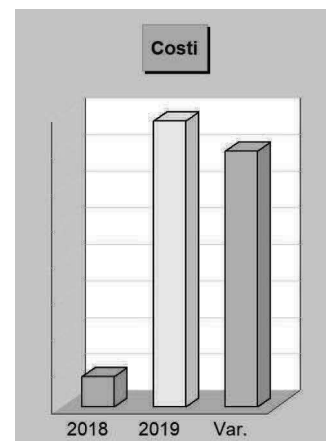
### Ricavi della gestione straordinaria e tendenza in atto

Denominazione	2018	2019	Variazione
Proventi da permessi di costruire (+)	0,00	0,00	0,00
Proventi da trasferimenti C/capitale (+)	0,00	0,00	0,00
Sopravvenienze attive e ins. passive (+)	1.783.661,93	5.927.842,43	4.144.180,50
Plusvalenze patrimoniali (+)	75.034,42	36.061,76	-38.972,66
Altri proventi straordinari (+)	0,00	0,00	0,00
Proventi straordinari	1.858.696,35	5.963.904,19	4.105.207,84
Ricavi gestione straordinaria	1.858.696,35	5.963.904,19	4.105.207,84



### Costi della gestione straordinaria e tendenza in atto

Denominazione	2018	2019	Variazione
Trasferimenti in conto capitale (+)	0,00	0,00	0,00
Sopravvenienze passive e ins. attive (+)	411.959,31	3.908.493,94	3.496.534,63
Minusvalenze patrimoniali (+)	0,00	0,00	0,00
Altri oneri straordinari (+)	0,00	0,00	0,00
Oneri straordinari	411.959,31	3.908.493,94	3.496.534,63
Costi gestione straordinaria	411.959,31	3.908.493,94	3.496.534,63



### Ricavi

Denominazione	2019
Proventi da permessi di costruire (+)	0,00
Proventi da trasferimenti C/capitale (+)	0,00
Sopravvenienze attive e ins. passive (+)	5.927.842,43
Plusvalenze patrimoniali (+)	36.061,76
Altri proventi straordinari (+)	0,00
Proventi straordinari	5.963.904,19

### Costi

Denominazione	2019
Trasferimenti in conto capitale (+)	0,00
Sopravvenienze passive e ins. attive (+)	3.908.493,94
Minusvalenze patrimoniali (+)	0,00
Altri oneri straordinari (+)	0,00
Oneri straordinari	3.908.493,94

Totale ricavi **5.963.904,19**  
Utile esercizio **2.055.410,25**

Totale costi **3.908.493,94**  
Perdita esercizio **-**

## **Strumenti finanziari derivati e garanzie**

Non avendo stipulato contratti di finanziamento o contratti relativi a strumenti finanziari derivati, non vi sono oneri o impegni da riportare.

Allo stesso modo, non vi sono garanzie principali o sussidiarie prestate dall'Ente.



## Elenco società, enti e organismi partecipati

Le società di cui il Comune ha la partecipazione diretta sono le seguenti:

ENTI E ORGANISMI STRUMENTALI	PERCENTUAL E DI PARTECIPAZIO NE
Unione dei Comuni di Moncalieri La Loggia e Trofarello	
Istituzione Musicateatro in liquidazione	100%
Agenzia della Mobilità Piemontese	1,10%
Consorzio Valorizzazione Rifiuti 14 - CO.VA.R. 14	22%
ATO-R Associazione d'ambito torinese per il governo dei rifiuti	0,63%
Consorzio per il Sistema Informativo (CSI-Piemonte)	0,43%
Consorzio Intercomunale Torinese	2,20%
Fondazione Teatro Stabile Torino	

Gli Enti e gli Organismi partecipati sono invece i seguenti:

SOCIETA' PARTECIPAZIONE DIRETTA	PERCENTUAL E DI PARTECIPAZIO NE
Società Metropolitana Acque Torino S.p.A.	2,624%
Pracatinat Scpa in fallimento	2,320%
Turismo Torino e Provincia Scrl	0,539%

## ELENCO ANALITICO DELLE RISORSE ACCANTONATE NEL RISULTATO DI AMMINISTRAZIONE (\*)

Capitolo di spesa	descrizione	Risorse accantonate al 1/1/2019	Risorse accantonate applicate al bilancio dell'esercizio 2019 (con segno - <sup>1</sup> )	Risorse accantonate stanziare nella spesa del bilancio dell'esercizio 2019	Variazione accantonamenti effettuata in sede di rendiconto (con segno +/- <sup>2</sup> )	Risorse accantonate nel risultato di amministrazione al 31/12/ 2019
		(a)	(b)	(c)	(d)	(e)=(a)+(b)+(c)+(d)
Fondo anticipazioni liquidità						
		0	0	0	0	0
Totale Fondo anticipazioni liquidità						
		0	0	0	0	0
Fondo perdite società partecipate						
		51.000,00	0,00	0,00	0,00	51.000,00
Totale Fondo perdite società partecipate						
		51.000,00	0,00	0,00	0,00	51.000,00
Fondo contenzioso						
125241	Accantonamento somme per perdite derivanti da controversie legali	124.147,23	- 22.695,70	45.000,00	7.874,90	154.326,43
Totale Fondo contenzioso						
		124.147,23	- 22.695,70	45.000,00	7.874,90	154.326,43
Fondo crediti di dubbia esigibilità <sup>(3)</sup>						
125600/125601	F.do svalutazione crediti patrimoniali	239.041,20	0,00	52.709,01	0,00	291.750,21
125602/125611/125612	Accantonamento al f.do svalutazione crediti relativo a introiti Tari finanziato da tari	3.842.532,64	0,00	834.314,44	0,00	4.676.847,08
125603	Accantonamento al f.do svalutazione crediti relativo mensa scolastica	408.557,44	0,00	202.152,33	174.437,23	785.147,00
125604	Accantonamento al f.do svalutazione crediti relativo ad asili nido	40.669,44	0,00	0,00	- 8.319,15	32.350,29
125606	Accantonamento al f.do svalutazione crediti relativo a multe	3.324.259,78	0,00	1.262.974,00	592.903,78	5.180.137,56
125607	Accantonamento al f.do svalutazione crediti relativo a crediti tributari	1.665.852,99	0,00	234.126,13	0,00	1.899.979,12
125609	Accantonamento al f.do svalutazione crediti relativo a crediti vari	334.734,56	0,00	0,00	- 4.679,00	330.055,56
Totale Fondo crediti di dubbia esigibilità						
		9.855.648,05	-	2.586.275,91	754.342,86	13.196.266,82
Accantonamento residui perenti (solo per le regioni)						
Totale Accantonamento residui perenti (solo per le regioni)						
		0	0	0	0	0
Altri accantonamenti <sup>(4)</sup>						
125242	Fondo rischi potenziali chiusura Istituzione Musicateatro es. 2018	115.301,34	- 115.301,34	0,00	7.519,03	7.519,03
100799	Fondo indennità fine mandato sindaco	13.992,58	0,00	3.905,00	0,00	17.897,58
	Fondo crediti vetusti	199.676,84	0,00	0,00	0,00	199.676,84
123921	Fondo difesa legale dipendenti	17.996,80	- 3.500,00	2.400,00	0,00	16.896,80

## ELENCO ANALITICO DELLE RISORSE ACCANTONATE NEL RISULTATO DI AMMINISTRAZIONE (\*)

Capitolo di spesa	descrizione	Risorse accantonate al 1/1/2019	Risorse accantonate applicate al bilancio dell'esercizio 2019 (con segno - <sup>1</sup> )	Risorse accantonate stanziata nella spesa del bilancio dell'esercizio 2019	Variazione accantonamenti effettuata in sede di rendiconto (con segno +/- <sup>2</sup> )	Risorse accantonate nel risultato di amministrazione al 31/12/ 2019
		(a)	(b)	(c)	(d)	(e)=(a)+(b)+(c)+(d)
122110/122120/125140	Fondo rinnovi contrattuali	23.359,38	0,00	56.428,00	0,00	79.787,38
Totale Altri accantonamenti		370.326,94	- 118.801,34	62.733,00	7.519,03	321.777,63
<b>Totale</b>		<b>10.401.122,22</b>	<b>- 141.497,04</b>	<b>2.694.008,91</b>	<b>769.736,79</b>	<b>13.723.370,88</b>

(\*) Le modalità di compilazione delle singole voci del prospetto sono descritte nel paragrafo 13.7.1 del principio applicato della programmazione

(1) Indicare, con il segno (-), l'utilizzo dei fondi accantonati attraverso l'applicazione in bilancio della corrispondente quota del risultato di amministrazione.

(2) Indicare con il segno (+) i maggiori accantonamenti nel risultato di amministrazione effettuati in sede di predisposizione del rendiconto, e con il segno (-), **le riduzioni** degli accantonamenti effettuati in sede di predisposizione del rendiconto.

(3) Con riferimento ai capitoli di bilancio riguardanti il FCDE, devono essere preliminarmente valorizzate le colonne (a) e (e) nelle quali devono essere indicate rispettivamente le quote accantonate nel risultato di amministrazione degli esercizi (N-1) e (N) determinate nel rispetto dei principi contabili. Successivamente sono valorizzati gli importi di cui alla lettera (b), che corrispondono alla quota del risultato di amministrazione applicata al bilancio N per le rispettive quote del FCDE.

Se l'importo della colonna (e) è minore della somma algebrica delle colonne (a) +(b), la differenza è iscritta con il segno (-) nella colonna (d).

Se l'importo della colonna (e) è maggiore della somma algebrica delle colonne (a)+(b), la differenza è iscritta con il segno (+) nella colonna (c) entro il limite dell'importo stanziato in bilancio per il FCDE (previsione definitiva). Se lo stanziamento di bilancio non è capiente, la differenza è iscritta nella colonna (d) con il segno (+).

(4) I fondi di riserva e i fondi speciali non confluiscono nella quota accantonata del risultato di amministrazione.

ELENCO ANALITICO DELLE RISORSE VINCOLATE NEL RISULTATO DI AMMINISTRAZIONE (\*)

Cap. di entrata	Descr.	Capitolo di spesa correlato	Descr.	Risorse vinc. nel risultato di amministrazione al 1/1/ 2019	Risorse vincolate applicate al bilancio dell'esercizio 2019	Entrate vincolate accertate nell'esercizio 2019	Impegni eserc. 2019 finanziati da entrate vincolate accertate nell'esercizio o da quote vincolate del risultato di amministrazione	Fondo plur. vinc. al 31/12/2019 finanziato da entrate vincolate accertate nell'esercizio o da quote vincolate del risultato di amministrazione	Cancellazione di residui attivi vincolati o eliminazione del vincolo su quote del risultato di amministrazione (+) e cancellazione di residui passivi finanziati da risorse vincolate (-) (gestione dei residui)	Cancellazione nell'esercizio 2019 di impegni finanziati dal fondo pluriennale vincolato dopo l'approvazione del rendiconto dell'esercizio 2018 non reimpegnati nell'esercizio 2019	Risorse vincolate nel bilancio al 31/12/2019	Risorse vincolate nel risultato di amministrazione al 31/12/2019	Risorse vincolate presunte al 31/12/N-1 applicate al primo esercizio del bilancio di previsione
				(a)	(b)	(c)	(d)	(e)	(f)	g)	(h)=(b)+(c)-(d)-(e)+(g)	(i)=(a)+(c)-(d)-(e)-(f)+(g)	(i)
Vincoli derivanti dalla legge													
5401	Fondo Tasi vincolato a piani pluriennali di sicurezza	199950	Interventi straordinari sulla viabilità	0,00	0,00	243.868,00	117.288,57	66.355,66	0,00	0,00	60.223,77	60.223,77	0,00
26130	trasformazione diritti di superficie in proprietà - quota vincolata	191178, 191182, 204800	(Avink) acquisizione alloggi erp e interventi erp	1.020.530,91	941.500,00	13.001,63	0,00	0,00	0,00	0,00	954.501,63	1.033.532,54	0,00
31300	oneri di urbanizzazione da destinare a edifici di culto	214550	Contributi per interventi su edifici di culto	12.204,31	0,00	39.537,12	0,00	39.537,12	0,00	0,00	0,00	12.204,31	0,00
31515	monetizzazioni aree a parcheggio	199822	Interventi iniziativa pubblica parcheggi	199.960,95	0,00	0,00	0,00	0,00	0,00	0,00	0,00	199.960,95	0,00
31510	monetizzazioni aree standard	1909020/19	acquisizione aree di utilità pubblica/realizzazione piscina com.le	78.087,10	0,00	127.981,84	0,00	100.000,00	152,94	25.324,35	53.306,19	131.546,23	64.122,57
16820	Proventi cave	207460	interventi per valorizzazione ambientale	4.652,36	0,00	4.652,36	0,00	0,00	0,00	0,00	4.652,36	9.304,72	4.652,36
31270	fondi CER	191180	acquisto alloggi erp	24.489,11	0,00	0,00	0,00	0,00	0,00	0,00	0,00	24.489,11	0,00
//	fondi Legge (ACCERT. ANTE 2018)	319, 205301	(Avink) Manutenzione straordinaria fognature	36.814,43	0,00	0,00	0,00	0,00	0,00	0,00	0,00	36.814,43	36.814,43
13903	sanzioni L.R. 20/89	146950/207815	isanamento aree sottoposte a vincolo paesaggistico e interventi di riqualificaz. ambientale	364.274,39	315.000,00	6.592,26	11.095,85	302.777,02	0,00	0,00	7.719,39	56.993,78	0,00
23235	proventi da oneri aggiuntivi commercio	169605/169696	Contributi a sostegno attività commerciali	158.655,77	0,00	13.678,60	0,00	0,00	0,00	0,00	13.678,60	172.334,37	0,00
13899	A.P. Sanzioni codice della strada				0,00	19.910,84			0,00	0,00			
13902	Sanzioni codice della strada famiglie				0,00	487.895,05			0,00	0,00			
13897	Sanzioni codice della strada famiglie				0,00	854.014,22			0,00	0,00			
13905	Sanzioni codice della stradaimprese				0,00	68.855,50			0,00	0,00			
13907	Sanzioni codice della stradaimprese				0,00	169.395,41			0,00	0,00			

ELENCO ANALITICO DELLE RISORSE VINCOLATE NEL RISULTATO DI AMMINISTRAZIONE (\*)

Cap. di entrata	Descr.	Capitolo di spesa correlato	Descr.	Risorse vinc. nel risultato di amministrazione al 1/1/ 2019	Risorse vincolate applicate al bilancio dell'esercizio 2019	Entrate vincolate accertate nell'esercizio 2019	Impegni eserc. 2019 finanziati da entrate vincolate accertate nell'esercizio o da quote vincolate del risultato di amministrazione	Fondo plur. vinc. al 31/12/2019 finanziato da entrate vincolate accertate nell'esercizio o da quote vincolate del risultato di amministrazione	Cancellazione di residui attivi vincolati o eliminazione del vincolo su quote del risultato di amministrazione (+) e cancellazione di residui passivi finanziati da risorse vincolate (-) (gestione dei residui)	Cancellazione nell'esercizio 2019 di impegni finanziati dal fondo pluriennale vincolato dopo l'approvazione del rendiconto dell'esercizio 2018 non reimpegnati nell'esercizio 2019	Risorse vincolate nel bilancio al 31/12/2019	Risorse vincolate nel risultato di amministrazione al 31/12/2019	Risorse vincolate presunte al 31/12/N-1 applicate al primo esercizio del bilancio di previsione	
				(a)	(b)	(c)	(d)	(e)	(f)	(g)	(h)=(b)+(c)-(d)-(e)+(g)	(i)=(a)+(c)-(d)-(e)-(f)+(g)	(i)	
		126920	previdenza complementare vvuu	2.400.425,08	0,00	0,00	50.000,00	0,00	0,00	0,00				
		127450	forniture accertamento violazioni stradali		0,00	0,00	5.877,28	0,00	0,00	0,00	0,00			
		127452	abbigliamento tecnico e accessori per servizi di vigilanza		0,00	0,00	18.992,83	0,00	0,00	0,00	0,00			
		127364	manutenzione auto		0,00	0,00	849,67	0,00	0,00	0,00	0,00			
		128050	utenze per collegamento consultazione banche dati		0,00	0,00	7.250,00	0,00	0,00	0,00	0,00			
		128150	manut. strumenti controllo violazioni		0,00	0,00	1.772,66	0,00	0,00	0,00	0,00			
		128369	stampa, notifica e rendicontazione verbali multe		0,00	0,00	28.256,86	0,00	0,00	0,00	0,00			
		128370	noleggio strumenti di controllo e accertamento violazioni stradali		0,00	0,00	22.769,04	0,00	0,00	0,00	0,00			
		143305	provviste di materiali manutenzione strade		0,00	0,00	5.531,73	0,00	0,00	0,00	0,00			
		143310	provviste di materiali segnaletica stradale		0,00	0,00	55.347,91	0,00	0,00	0,00	0,00			
		143620	manut. ordinaria strade		0,00	0,00	66.839,08	0,00	0,00	-9,48	0,00			
		143641	manut. ordinaria segnaletica		0,00	0,00	124.374,32	0,00	0,00	0,00	0,00			
		144330	servizio neve		0,00	0,00	25.000,00	0,00	0,00	0,00	0,00			
		144900	Attrezzature per manut. impianti I.P.		0,00	0,00	32.326,58	0,00	0,00	0,00	0,00			
		145001	Manutenzione impianti I.P.	0,00	0,00	129.250,00	0,00	0,00	0,00	0,00				

ELENCO ANALITICO DELLE RISORSE VINCOLATE NEL RISULTATO DI AMMINISTRAZIONE (\*)

Cap. di entrata	Descr.	Capitolo di spesa correlato	Descr.	Risorse vinc. nel risultato di amministrazione al 1/1/ 2019	Risorse vincolate applicate al bilancio dell'esercizio 2019	Entrate vincolate accertate nell'esercizio 2019	Impegni exerc. 2019 finanziati da entrate vincolate accertate nell'esercizio o da quote vincolate del risultato di amministrazione	Fondo plur. vinc. al 31/12/2019 finanziato da entrate vincolate accertate nell'esercizio o da quote vincolate del risultato di amministrazione	Cancellazione di residui attivi vincolati o eliminazione del vincolo su quote del risultato di amministrazione (+) e cancellazione di residui passivi finanziati da risorse vincolate (-) (gestione dei residui)	Cancellazione nell'esercizio 2019 di impegni finanziati dal fondo pluriennale vincolato dopo l'approvazione del rendiconto dell'esercizio 2018 non reimpegnati nell'esercizio 2019	Risorse vincolate nel bilancio al 31/12/2019	Risorse vincolate nel risultato di amministrazione al 31/12/2019	Risorse vincolate presunte al 31/12/N-1 applicate al primo esercizio del bilancio di previsione		
				(a)	(b)	(c)	(d)	(e)	(f)	g)	(h)=(b)+(c)-(d)-(e)+(g)	(i)=(a)+(c)-(d)-(e)-(f)+(g)	(i)		
13900	proventi da autovelox	194300	Acquisto auto vvu		0,00	0,00	7.564,00	8.729,00	0,00	0,00					
		194302	Attrezzature per accertamento violazioni stradali		0,00	0,00	11.770,56	0,00	0,00	0,00					
		199816	(avink) realizzaz.opere di riqualifica. E messa in sicurezza strade		256.700,00	0,00	7.934,07	198.685,49	0,00	0,00			43.147,55		
		201431	(avink) manut. Straordinaria sistema viario		0,00	0,00	0,00	0,00	0,00	0,00			120.000,78		
		<b>subtotale multe</b>				2.400.425,08	256.700,00	1.600.071,01	601.706,59	207.414,49	-9,48	0,00	1.047.649,93	3.191.384,49	163.148,33
		143521/143621	Manutenzione strade		173,40	0,00	415,20	0,00	0,00	0,00	0,00		415,20	588,60	0,00
		194961	(Avink) manut. straord sc. materne		2.146,08	2.146,08	0,00	2.129,34	0,00	0,00	0,00				
		196201	(Avink) manut. straord sc. elem.		317,66	317,66	0,00	0,00	0,00	0,00	0,00				
		198061	(Avink) manut. straord sc. medie		3.037,36	3.037,36	0,00	0,00	0,00	0,00	0,00				
		199011	(Avink) manut. straord impianti sportivi		1.462,74	1.462,74	0,00	0,00	0,00	0,00	0,00				
		210651	(Avink) costruz e manut. straord.asili nido		780,80	780,80	0,00	0,00	0,00	0,00	0,00				
		215211	(Avink) manut. straord cimitero		6.097,00	6.097,00	0,00	5.147,37	0,00	0,00	0,00				
		216031	(Avink) manut. straord aree mercatali		611,44	611,44	0,00	0,00	0,00	0,00	0,00				
		<b>subtotale fondo funzioni tecniche</b>				13.638,04	14.453,08	0,00	7.276,71	0,00	0,00	0,00	7.176,37	6.361,33	0,00
			vincoli per fondo innovazione art. 4 dlgs 50/16			14.525,59	0,00	0,00	0,00	0,00	- 10.063,61	43.628,41	43.628,41	68.217,61	0,00
<b>Totale vincoli derivanti dalla legge l/1)</b>				<b>4.329.246,48</b>	<b>1.527.653,08</b>	<b>2.049.798,02</b>	<b>737.367,72</b>	<b>716.084,29</b>	<b>- 10.226,03</b>	<b>68.952,76</b>	<b>2.192.951,85</b>	<b>5.003.956,24</b>	<b>268.737,69</b>		

ELENCO ANALITICO DELLE RISORSE VINCOLATE NEL RISULTATO DI AMMINISTRAZIONE (\*)

Cap. di entrata	Descr.	Capitolo di spesa correlato	Descr.	Risorse vinc. nel risultato di amministrazione al 1/1/ 2019	Risorse vincolate applicate al bilancio dell'esercizio 2019	Entrate vincolate accertate nell'esercizio 2019	Impegni exerc. 2019 finanziati da entrate vincolate accertate nell'esercizio o da quote vincolate del risultato di amministrazione	Fondo plur. vinc. al 31/12/2019 finanziato da entrate vincolate accertate nell'esercizio o da quote vincolate del risultato di amministrazione	Cancellazione di residui attivi vincolati o eliminazione del vincolo su quote del risultato di amministrazione (+) e cancellazione di residui passivi finanziati da risorse vincolate (-) (gestione dei residui)	Cancellazione nell'esercizio 2019 di impegni finanziati dal fondo pluriennale vincolato dopo l'approvazione del rendiconto dell'esercizio 2018 non reimpegnati nell'esercizio 2019	Risorse vincolate nel bilancio al 31/12/2019	Risorse vincolate nel risultato di amministrazione al 31/12/2019	Risorse vincolate presunte al 31/12/N-1 applicate al primo esercizio del bilancio di previsione
				(a)	(b)	(c)	(d)	(e)	(f)	(g)	(h)=(b)+(c)-(d)-(e)+(g)	(i)=(a)+(c)-(d)-(e)-(f)+(g)	(i)
Vincoli derivanti da Trasferimenti													
5555	contributo SPRAR	162201/162202/163351	Progetto SPRAR incarico revisore e trasferimento ente attuatore	1.500,00	1.500,00	446.607,00	448.107,00	0,00	0,00	0,00	0,00	0,00	0,00
5705	contr. Ministero scuole sicure	126935/127025/128425	progetto scuole sicure:lavoro straordinario polizia municipale	0,00	0,00	15.554,00	5.556,60	0,00	0,00	0,00	9.997,40	9.997,40	9.997,40
6930	contributo stat. Biblioteche	136621 (quota parte)	Acquisto materiali per biblioteca	9.878,99	9.878,99	0,00	9.878,99	0,00	0,00	0,00	0,00	0,00	0,00
7870	contributo libri di testo	135320	contributi per acquisto libri di testo	2.895,00	0,00	42.752,00	33.053,00	0,00	0,00	0,00	9.699,00	12.594,00	0,00
7885	Indagini statistiche	corrente		1,26	0,00	0,00	0,00	0,00	1,26	0,00	0,00	0,00	0,00
9846	contr. Reg. interventi post alluvione	corrente		2.896,41	0,00	0,00	0,00	0,00	0,00	0,00	2.896,41	2.896,41	0,00
9851	contributo regionale sbam fondi da privati per restauro castello (ACCERT. ANTE 2018)	138012/136621 quota parte/138011/136620/136640/138705	Gestione sistema bibliotecario - quota per Comuni e acquisto materiali per biblioteca	37.143,14	37.143,14	111.982,00	131.249,41	0,00	0,00	0,00	17.875,73	17.875,73	0,00
//		corrente		906,00	0,00	0,00	0,00	0,00	0,00	0,00	0,00	906,00	0,00
10120	contributo regionale sostegno alla locazione	163370/163770		0,30	0,00	0,00	0,00	0,00	0,30	0,00	0,00	0,00	0,00
10115	contributo regionale morosità incolpevoli	163425/163426	fondo morosità incolpevole trasferimento a privati per	17.390,98	17.390,98	81.103,03	53.307,65	0,00	0,00	0,00	45.186,36	45.186,36	45.186,36
10700	contributo regionale barriere architettoniche	147100/147150	eliminazione barriere architettoniche	23.312,64	0,00	131.328,69	42.956,91	0,00	0,00	0,00	88.371,78	111.684,42	87.878,78
11105	contributo metropolitana assistenza scolastica disabili	161410/134453	trasporto disabili	40.028,00	0,00	-	-				0,00	40.028,00	40.028,00
11271	contributo metropolitana orientamento formativo (ACCERT. ANTE 2018)	corrente		900,00	0,00	0,00	0,00	0,00	0,00	0,00	0,00	900,00	0,00

ELENCO ANALITICO DELLE RISORSE VINCOLATE NEL RISULTATO DI AMMINISTRAZIONE (\*)

Cap. di entrata	Descr.	Capitolo di spesa correlato	Descr.	Risorse vinc. nel risultato di amministrazione al 1/1/ 2019	Risorse vincolate applicate al bilancio dell'esercizio 2019	Entrate vincolate accertate nell'esercizio 2019	Impegni exerc. 2019 finanziati da entrate vincolate accertate nell'esercizio o da quote vincolate del risultato di amministrazione	Fondo plur. vinc. al 31/12/2019 finanziato da entrate vincolate accertate nell'esercizio o da quote vincolate del risultato di amministrazione	Cancellazione di residui attivi vincolati o eliminazione del vincolo su quote del risultato di amministrazione (+) e cancellazione di residui passivi finanziati da risorse vincolate (-) (gestione dei residui)	Cancellazione nell'esercizio 2019 di impegni finanziati dal fondo pluriennale vincolato dopo l'approvazione del rendiconto dell'esercizio 2018 non reimpegnati nell'esercizio 2019	Risorse vincolate nel bilancio al 31/12/2019	Risorse vincolate nel risultato di amministrazione al 31/12/2019	Risorse vincolate presunte al 31/12/N-1 applicate al primo esercizio del bilancio di previsione
				(a)	(b)	(c)	(d)	(e)	(f)	(g)	(h)=(b)+(c)-(d)-(e)+(g)	(i)=(a)+(c)-(d)-(e)-(f)+(g)	(i)
11525	fondi da privati a favore dei comuni terremotati (ACCERT. ANTE 2018)	101225	contributi da devolvere a comuni terremotati	204,90	0,00	0,00	0,00	0,00	0,00	0,00	0,00	204,90	0,00
19000	proventi fondi cit	163364	misure straordinarie emergenza sfratti	25.320,73	25.320,73	0,00	25.320,73	0,00	0,00	0,00	0,00	0,00	0,00
23241	Proventi concessione gas	207813	interventi per tutela ambientale	24.400,00	0,00	24.400,00	24.340,02	0,00	59,98	0,00	59,98	24.400,00	24.400,00
23290	contributo nati per leggere	138070/137760	progetto nati per leggere	2.400,00	0,00	22.000,00	21.998,98	0,00	0,00	0,00	1,02	2.401,02	0,00
29161	Contr. statale videosorveglianza	194331/194336	acquisti e realizzazione infrastrutture per videosorveglianza	0,00	0,00	273.361,37	0,00	0,00	0,00	0,00	273.361,37	273.361,37	0,00
29162	Contr. statale progetto scuole sicure	194265/194275	Attrezzature e veicoli per progetto scuole sicure	0,00	0,00	17.950,00	17.396,22	0,00	0,00	0,00	553,78	553,78	0,00
29165	Contr. statale efficientamento energetico	199045	Interventi straordinari adeguamento normativo impianti sportivi	0,00	0,00	70.000,00	70.000,00	0,00	0,00	0,00	0,00	0,00	0,00
30435	Contr. per piste ciclabili	201201	Realizzazione piste ciclabili	0,00	0,00	153.000,00	0,00	0,00	0,00	0,00	153.000,00	153.000,00	0,00
30505	Cotr. Reg. sicurezza idrogeologica	207375	Interventi difesa idrogeologica	0,00	0,00	159.540,64	159.540,64	0,00	0,00	0,00	0,00	0,00	0,00
30545	Fondi statali tramite regione per canale scolmatore	205355	Realizzazione canale scolmatore	0,00	0,00	1.036.250,00	13.286,26	825.928,76	0,00	0,00	197.034,98	197.034,98	0,00
30585	Contr.reg. canale scolmatore	205304/205305	Realizzazione canale scolmatore	6.333,39	0,00	381.474,97	381.474,97	0,00	0,00	0,00	0,00	6.333,39	0,00
31585	Contributo da privati per canale scolmatore	205353	Realizzazione canale scolmatore	0,00	0,00	366.515,17	366.515,17	0,00	0,00	0,00	0,00	0,00	0,00
30761	Contr. Regionale interventi straord. Viabilità	201211	Interventi straordinari viabilità	0,00	0,00	59.480,75	53.505,68	0,00	0,00	0,00	5.975,07	5.975,07	0,00
31472	trasferimenti per compensazioni ambientali	207461	messa in sicurezza ambientale	399,83	0,00	0,00	0,00	0,00	0,00	0,00	0,00	399,83	0,00



ELENCO ANALITICO DELLE RISORSE VINCOLATE NEL RISULTATO DI AMMINISTRAZIONE (\*)

Cap. di entrata	Descr.	Capitolo di spesa correlato	Descr.	Risorse vinc. nel risultato di amministrazione al 1/1/ 2019	Risorse vincolate applicate al bilancio dell'esercizio 2019	Entrate vincolate accertate nell'esercizio 2019	Impegni eserc. 2019 finanziati da entrate vincolate accertate nell'esercizio o da quote vincolate del risultato di amministrazione	Fondo plur. vinc. al 31/12/2019 finanziato da entrate vincolate accertate nell'esercizio o da quote vincolate del risultato di amministrazione	Cancellazione di residui attivi vincolati o eliminazione del vincolo su quote del risultato di amministrazione (+) e cancellazione di residui passivi finanziati da risorse vincolate (-) (gestione dei residui)	Cancellazione nell'esercizio 2019 di impegni finanziati dal fondo pluriennale vincolato dopo l'approvazione del rendiconto dell'esercizio 2018 non reimpegnati nell'esercizio 2019	Risorse vincolate nel bilancio al 31/12/2019	Risorse vincolate nel risultato di amministrazione al 31/12/2019	Risorse vincolate presunte al 31/12/N-1 applicate al primo esercizio del bilancio di previsione
				(a)	(b)	(c)	(d)	(e)	(f)	(g)	(h)=(b)+(c)-(d)-(e)+(g)	(i)=(a)+(c)-(d)-(e)-(f)+(g)	(i)
31535	rimborso da operatori economici per incarichi collaudo e progettaz.	204360/204365	incarichi di collaudo a carico operatori economici	25.336,47	673,55	5.692,50	701,71	2.446,21	0,00	0,00	3.218,13	27.881,05	0,00
//	rimborso da operatori economici per espropri (ACCERT. ANTE 2018)			13.221,64	0,00	0,00	0,00	0,00	0,00	0,00	0,00	13.221,64	0,00
//	contributo regionale prur di S.ta Maria (ACCERT. ANTE 2018)			3.873,43	0,00	0,00	0,00	0,00	0,00	0,00	0,00	3.873,43	3.873,43
//	contributo regionale realizzazione pensiline autobus (ACCERT. ANTE 2018)			8.908,29	0,00	0,00	0,00	0,00	0,00	0,00	0,00	8.908,29	0,00
//	contributo regionale miglioramento qualità dell'aria (ACCERT. ANTE 2018)			48.783,50	0,00	0,00	0,00	0,00	0,00	0,00	0,00	48.783,50	0,00
//	contributo regionale realizzazione parcheggio interscambio stazione (ACCERT. ANTE 2018)			4.913,51	0,00	0,00	0,00	0,00	0,00	0,00	0,00	4.913,51	0,00
//	fondi legato Devalle (ACCERT. ANTE 2018)			72.191,56	0,00	210,00	210,00	0,00	0,00	106,37	106,37	72.297,93	0,00
//	fondi da privati per realizzazione semaforo corso savona (ACCERT. ANTE 2018)			89.176,15	0,00	0,00	0,00	0,00	0,00	0,00	0,00	89.176,15	0,00
//	riparto fondi Cit per interventi su alloggi Erp (ACCERT. ANTE 2018)			18.950,00	0,00	0,00	0,00	0,00	0,00	0,00	0,00	18.950,00	0,00
//	fondi prusst (ACCERT. ANTE 2018)			148.395,75	0,00	0,00	0,00	0,00	0,00	0,00	0,00	148.395,75	0,00
//	contributi residenze sabaude (interventi centro storico) (ACCERT. ANTE 2018)	207821/1901	manutenzione straordinaria aree verdi	444.924,88	173.023,90	0,00	169.145,62	0,00	0,00	168,46	4.046,74	275.947,72	120.000,78
//	fondi statali per il sociale (ACCERT. ANTE 2018)			9.251,42	0,00	0,00	0,00	0,00	0,00	0,00	0,00	9.251,42	0,00
31247	lascito per biblioteca	198845	acquisto libri di antiquariato e d'arte		0,00	40.000,00	39.499,00	0,00	0,00	0,00	501,00	501,00	0,00
<b>Totale vincoli derivanti da trasferimenti (I/2)</b>				<b>1.083.838,17</b>	<b>264.931,29</b>	<b>3.439.202,12</b>	<b>2.067.044,56</b>	<b>828.374,97</b>	<b>61,54</b>	<b>274,83</b>	<b>808.988,71</b>	<b>1.627.834,05</b>	<b>331.364,75</b>
<b>Vincoli derivanti da finanziamenti</b>													
//	economiche su mutui	capitale		204.383,09	0,00	0,00	0,00	0,00	0,00	0,00	0,00	204.383,09	0,00
<b>Totale vincoli derivanti da finanziamenti (I/3)</b>				<b>204.383,09</b>	<b>0,00</b>	<b>0,00</b>	<b>0,00</b>	<b>0,00</b>	<b>0,00</b>	<b>0,00</b>	<b>0,00</b>	<b>204.383,09</b>	<b>0,00</b>

ELENCO ANALITICO DELLE RISORSE VINCOLATE NEL RISULTATO DI AMMINISTRAZIONE (\*)

Cap. di entrata	Descr.	Capitolo di spesa correlato	Descr.	Risorse vinc. nel risultato di amministrazione al 1/1/ 2019	Risorse vincolate applicate al bilancio dell'esercizio 2019	Entrate vincolate accertate nell'esercizio 2019	Impegni eserc. 2019 finanziati da entrate vincolate accertate nell'esercizio o da quote vincolate del risultato di amministrazione	Fondo plur. vinc. al 31/12/2019 finanziato da entrate vincolate accertate nell'esercizio o da quote vincolate del risultato di amministrazione	Cancellazione di residui attivi vincolati o eliminazione del vincolo su quote del risultato di amministrazione (+) e cancellazione di residui passivi finanziati da risorse vincolate (-) (gestione dei residui)	Cancellazione nell'esercizio 2019 di impegni finanziati dal fondo pluriennale vincolato dopo l'approvazione del rendiconto dell'esercizio 2018 non reimpegnati nell'esercizio 2019	Risorse vincolate nel bilancio al 31/12/2019	Risorse vincolate nel risultato di amministrazione al 31/12/2019	Risorse vincolate presunte al 31/12/N-1 applicate al primo esercizio del bilancio di previsione
				(a)	(b)	(c)	(d)	(e)	(f)	g)	(h)=(b)+(c)-(d)-(e)+(g)	(i)=(a)+(c)-(d)-(e)-(f)+(g)	(i)
Vincoli formalmente attribuiti dall'ente													
13930	Sanzioni per inquinamento acustico	208710	Incarichi professionali di interventi di bonifica acustica	1.032,00	0,00	0,00	0,00	0,00	0,00	0,00	0,00	1.032,00	0,00
31300	Oneri concessori	214550	Quota vincolata a edifici di culto	1.296,51	0,00	0,00	0,00	0,00	0,00	0,00	0,00	1.296,51	0,00
31303	Oneri vincolati di riqualificazione urbana	199814	Realizzazione di opere di riqualificazione urbana	0,00	0,00	53.399,81	0,00	0,00	0,00	0,00	53.399,81	53.399,81	0,00
31305	Oneri vincolati di interventi di difesa del distretto D3	203895 203897	Opere di difesa dal rischio idrogeologico	50.000,00	0,00	1.227.125,00	0,00	1.227.125,00	0,00	0,00	0,00	50.000,00	0,00
31306	Oneri di urbanizzazione vincolati	205326	Smat per la realizzazione di interventi fognari	0,00	0,00	415.974,09	0,00	0,00	0,00	0,00	415.974,09	415.974,09	0,00
31310	Oneri indotti zona A	207390/207391/207392	Attuazione PTE	1.512.340,51	1.350.000,00	182.292,16	29.213,76	1.316.628,42	0,00	159.360,25	345.810,23	508.150,74	0,00
31350	Oneri indotti zona B	205350 205354 209800 203898	(Avink) realizzazione canale scolmatore (Avink) Incarichi profess. sistema idrico integrato (Avink) opere di difesa dal rischio idrogeologico	1.539.858,49	40.075,71	75.973,80	0,00	39.521,15	0,00	146,64	76.675,00	1.576.457,78	1.495.261,23
31360	Oneri indotti zona D	207470 203898	Messa in sicurezza del territorio (Avink) opere di difesa dal rischio idrogeologico	3.626,10	0,00	0,00	0,00	0,00	0,00	0,00	0,00	3.626,10	0,00
31330	Oneri indotti zona Carpice	207812	Interventi di riqualificazione ambientale	88.709,78	0,00	0,00	0,00	0,00	0,00	0,00	0,00	88.709,78	88.709,78

ELENCO ANALITICO DELLE RISORSE VINCOLATE NEL RISULTATO DI AMMINISTRAZIONE (\*)

Cap. di entrata	Descr.	Capitolo di spesa correlato	Descr.	Risorse vinc. nel risultato di amministrazione al 1/1/ 2019	Risorse vincolate applicate al bilancio dell'esercizio 2019	Entrate vincolate accertate nell'esercizio 2019	Impegni eserc. 2019 finanziati da entrate vincolate accertate nell'esercizio o da quote vincolate del risultato di amministrazione	Fondo plur. vinc. al 31/12/2019 finanziato da entrate vincolate accertate nell'esercizio o da quote vincolate del risultato di amministrazione	Cancellazione di residui attivi vincolati o eliminazione del vincolo su quote del risultato di amministrazione (+) e cancellazione di residui passivi finanziati da risorse vincolate (-) (gestione dei residui)	Cancellazione nell'esercizio 2019 di impegni finanziati dal fondo pluriennale vincolato dopo l'approvazione del rendiconto dell'esercizio 2018 non reimpegnati nell'esercizio 2019	Risorse vincolate nel bilancio al 31/12/2019	Risorse vincolate nel risultato di amministrazione al 31/12/2019	Risorse vincolate presunte al 31/12/N-1 applicate al primo esercizio del bilancio di previsione
				(a)	(b)	(c)	(d)	(e)	(f)	(g)	(h)=(b)+(c)-(d)-(e)+(g)	(i)=(a)+(c)-(d)-(e)-(f)+(g)	(i)
31320	Oneri indotti Aem	//	Interventi sicurezza idrogeologica	1.014,23	0,00	0,00	0,00	0,00	0,00	0,00	0,00	1.014,23	1.014,23
//	Altri oneri vincolati (ACCERT. ANTE 2018)	//	Realizzaz.str.coll egamento Via Roma/Via Moncenisio	804.071,49	0,00	0,00	0,00	0,00	0,00	0,00	0,00	804.071,49	0,00
//	Altri oneri vincolati (ACCERT. ANTE 2018)	//	Realizzazione pista ciclo pedonale zona 45' nord	283.203,11	0,00	0,00	0,00	0,00	0,00	0,00	0,00	283.203,11	0,00
//	Altri oneri vincolati (ACCERT. ANTE 2018)	//	Infrastrutture addensamenti A5	200.000,00	0,00	0,00	0,00	0,00	0,00	0,00	0,00	200.000,00	0,00
//	Proventi Sue (ACCERT. ANTE 2018)	//	Realizzazione rotatoria	47.682,87	0,00	0,00	0,00	0,00	0,00	0,00	0,00	47.682,87	0,00
//	Fondi vincolati da Pec (ACCERT. ANTE 2018)	//	Interventi via Bertero/juglaris	215.350,00	0,00	0,00	0,00	0,00	0,00	0,00	0,00	215.350,00	0,00
2680	Recupero evasione ICI (5% incassato vincolato da regolamento)	190030 190032 114400 114420 115760 114410 114430 115770	(Avink) Attrezzature Servizio Tributi e capp incentivi personale	23.736,27	2.059,33	1.537,45	0,00	2.059,33	0,00	0,00	1.537,45	23.214,39	0,00
13906	Sanzioni per ordinanze di demolizione	146982/207801	realizzazione aree verdi anticipazione costi demolizione	225,00	0,00	0,00	0,00	0,00	-	0,00	0,00	225,00	0,00
15801	Rifusione onorari e diritti avvocatura	121800, 121720, 124770, 124771, 121721, 121801	Compensi di natura professionale per condanna parte avversa	2.427,90	2.427,90	60.943,26	59.822,75	0,00	2.129,71	0,00	3.548,41	1.418,70	0,00
24241	Proventi concessione gas	153500/153551	interventi per tutela ambientale	3.215,46	0,00	0,00	0,00	0,00	0,00	0,00	0,00	3.215,46	3.215,46
		14966/14967/149669	fondi a favore di alluvionati (DCC 397/17)	225.000,00	0,00	0,00	0,00	0,00	0,00	0,00	0,00	225.000,00	225.000,00
<b>Totale vincoli formalmente attribuiti dall'ente (I/4)</b>				<b>5.002.789,72</b>	<b>1.394.562,94</b>	<b>2.017.245,57</b>	<b>89.036,51</b>	<b>2.585.333,90</b>	<b>2.129,71</b>	<b>159.506,89</b>	<b>896.944,99</b>	<b>4.503.042,06</b>	<b>1.813.200,70</b>

ELENCO ANALITICO DELLE RISORSE VINCOLATE NEL RISULTATO DI AMMINISTRAZIONE (\*)

Cap. di entrata	Descr.	Capitolo di spesa correlato	Descr.	Risorse vinc. nel risultato di amministrazione al 1/1/ 2019	Risorse vincolate applicate al bilancio dell'esercizio 2019	Entrate vincolate accertate nell'esercizio 2019	Impegni eserc. 2019 finanziati da entrate vincolate accertate nell'esercizio o da quote vincolate del risultato di amministrazione	Fondo plur. vinc. al 31/12/2019 finanziato da entrate vincolate accertate nell'esercizio o da quote vincolate del risultato di amministrazione	Cancellazione di residui attivi vincolati o eliminazione del vincolo su quote del risultato di amministrazione (+) e cancellazione di residui passivi finanziati da risorse vincolate (-) (gestione dei residui)	Cancellazione nell'esercizio 2019 di impegni finanziati dal fondo pluriennale vincolato dopo l'approvazione del rendiconto dell'esercizio 2018 non reimpegnati nell'esercizio 2019	Risorse vincolate nel bilancio al 31/12/2019	Risorse vincolate nel risultato di amministrazione al 31/12/2019	Risorse vincolate presunte al 31/12/N-1 applicate al primo esercizio del bilancio di previsione
				(a)	(b)	(c)	(d)	(e)	(f)	g)	(h)=(b)+(c)-(d)-(e)+(g)	(i)=(a)+(c)-(d)-(e)-(f)+(g)	(i)
Altri vincoli													
Vincoli da eliminazione impegni tecnici													
//		213741/213743/213745	acquisto arredi e attrezzature centro polifunzionale	30.135,88	30.135,88	0,00	30.005,29	0,00	0,00	0,00	130,59	130,59	0,00
//		//	acquisto arredi centro Vitrotti	5.962,00	0,00	0,00	0,00	0,00	0,00	0,00	0,00	5.962,00	0,00
//		191177	acquisto immobili Avink	128.500,00	128.500,00	0,00	0,00	0,00	0,00	0,00	128.500,00	128.500,00	0,00
//		//	manut.straord. Cimitero	250.533,25	0,00	0,00	0,00	0,00	0,00	0,00	0,00	250.533,25	120.000,78
//		//	acquisto arredi casa donne con bambini	1.143,40	0,00	0,00	0,00	0,00	0,00	0,00	0,00	1.143,40	0,00
//		//	acquisto attrezzature operazioni elettorali	9.747,29	0,00	0,00	0,00	0,00	0,00	0,00	0,00	9.747,29	0,00
//		190172/190173	manut. straordinaria e impianti di videosorveglianza per caserma carabinieri	38.301,54	38.301,54	0,00	0,00	29.970,00	0,00	0,00	8.331,54	8.331,54	0,00
//		192311	Avink incarichi professionali spese d'investimento	7.931,85	7.931,85	0,00	2.098,50	5.709,59	0,00	0,00	123,76	123,76	0,00
//		//	Interventi straordinari palazzo comunale	22.954,74	0,00	0,00	0,00	0,00	0,00	0,00	0,00	22.954,74	22.954,74
<b>Totale altri vincoli (l/5)</b>				<b>495.209,95</b>	<b>204.869,27</b>	<b>0,00</b>	<b>32.103,79</b>	<b>35.679,59</b>	<b>0,00</b>	<b>0,00</b>	<b>137.085,89</b>	<b>427.426,57</b>	<b>142.955,52</b>
<b>Totale risorse vincolate (l=1/1+2+3+4+1/5)</b>				<b>11.115.467,41</b>	<b>3.392.016,58</b>	<b>7.506.245,71</b>	<b>2.925.552,58</b>	<b>4.165.472,75</b>	<b>- 8.034,78</b>	<b>228.734,48</b>	<b>4.035.971,44</b>	<b>11.766.642,01</b>	<b>2.556.258,66</b>

Totale quote accantonate riguardanti le risorse vincolate da legge (m/1)			631.487,00	2.590.068,78	50% FCDE PER MULTE DELL
Totale quote accantonate riguardanti le risorse vincolate da trasferimenti (m/2)					
Totale quote accantonate riguardanti le risorse vincolate da finanziamenti (m/3)					

ELENCO ANALITICO DELLE RISORSE VINCOLATE NEL RISULTATO DI AMMINISTRAZIONE (\*)

Cap. di entrata	Descr.	Capitolo di spesa correlato	Descr.	Risorse vinc. nel risultato di amministrazione al 1/1/ 2019	Risorse vincolate applicate al bilancio dell'esercizio 2019	Entrate vincolate accertate nell'esercizio 2019	Impegni eserc. 2019 finanziati da entrate vincolate accertate nell'esercizio o da quote vincolate del risultato di amministrazione	Fondo plur. vinc. al 31/12/2019 finanziato da entrate vincolate accertate nell'esercizio o da quote vincolate del risultato di amministrazione	Cancellazione di residui attivi vincolati o eliminazione del vincolo su quote del risultato di amministrazione (+) e cancellazione di residui passivi finanziati da risorse vincolate (-) (gestione dei residui)	Cancellazione nell'esercizio 2019 di impegni finanziati dal fondo pluriennale vincolato dopo l'approvazione del rendiconto dell'esercizio 2018 non reimpegnati nell'esercizio 2019	Risorse vincolate nel bilancio al 31/12/2019	Risorse vincolate nel risultato di amministrazione al 31/12/2019	Risorse vincolate presunte al 31/12/N-1 applicate al primo esercizio del bilancio di previsione
				(a)	(b)	(c)	(d)	(e)	(f)	g)	(h)=(b)+(c)-(d)-(e)+(g)	(i)=(a)+(c)-(d)-(e)-(f)+(g)	(i)
						Totale quote accantonate riguardanti le risorse vincolate dall'ente (m/4)							
						Totale quote accantonate riguardanti le risorse vincolate da altro (m/5)							
						<b>Totale quote accantonate riguardanti le risorse vincolate (m=m/1+m/2+m/3+m/4+m/5)</b>					<b>631.487,00</b>	<b>2.590.068,78</b>	
						Totale risorse vincolate da legge al netto di quelle che sono state oggetto di accantonamenti (n/1=l/1-m/1)					1.561.464,85	2.413.887,46	
						Totale risorse vincolate da trasferimenti al netto di quelle che sono state oggetto di accantonamenti (n/2=l/2-m/2)					808.988,71	1.627.834,05	
						Totale risorse vincolate da finanziamenti al netto di quelle che sono state oggetto di accantonamenti (n/3=l/3-m/3)					-	204.383,09	
						Totale risorse vincolate dall'Ente al netto di quelle che sono state oggetto di accantonamenti (n/4=l/4-m/4)					896.944,99	4.503.042,06	
						Totale risorse vincolate da altro al netto di quelle che sono state oggetto di accantonamenti (n/5=l/5-m/5)					137.085,89	427.426,57	
						<b>Totale risorse vincolate al netto di quelle che sono state oggetto di accantonamenti (n=l-m)</b>					<b>3.404.484,44</b>	<b>9.176.573,23</b>	

(\*) Le modalità di compilazione delle singole voci del prospetto sono descritte nel paragrafo 13.7.2 del principio applicato della programmazione

**ELENCO ANALITICO DELLE RISORSE DESTINATE AGLI INVESTIMENTI NEL RISULTATO DI AMMINISTRAZIONE (\*)**

Capitolo di entrata	Descriz.	Capitolo di spesa	Descriz.	Risorse destinate agli investim. al 1/1/ 2019	Entrate destinate agli investimenti accertate nell'esercizio 2019	Impegni eserc. 2019 finanziati da entrate destinate accertate nell'esercizio o da quote destinate del risultato di amministrazione	Fondo plurienn. vinc. al 31/12/2019 finanziato da entrate destinate accertate nell'esercizio o da quote destinate del risultato di amministrazione	Cancellazione di residui attivi costituiti da risorse destinate agli investimenti o eliminazione della destinazione su quote del risultato di amministrazione (+) e cancellazione di residui passivi finanziati da risorse destinate agli investimenti (-) (gestione dei residui)	Risorse destinate agli investim. al 31/12/ 2019
				(a)	(b)	(c)	(d)	(e)	(f)=(a) +(b) - (c)-(d)-(e)
		199900	(A.A. Inv ) manutenzione straordin. sistema viario cittadino			30,00	161.148,90	-150.857,12	
		190600/190640	manutenzione straordin. Palazzo com.le/nuova caserma polizia						
		194961/198061	locale/manut.scuole materne/manut.						
		/199011/199035/201470	Scuole elem./manut. Imp. Sportivi/piscina com.le/realizz. Marciapiedi	763.279,75	0,00			-13.637,00	
	Avanzo destinato a investimenti	194262	(A.A. Inv ) Acquisto auto e moto per vvuu			24.458,20	39.400,00		
		194415	(A.A. Inv ) Acquisto veicoli per messi			22.873,20			
		205300	(A.A. Inv ) manutenzione straordin. Fognature				258.108,00		
	<b>subtotale avanzo destinato</b>			763.279,75	0,00	47.361,40	458.656,90	-164.494,12	421.755,57
31500	Condono	205521	Interventi rete fognaria	23.956,72	67.004,69	0,00	0,00	0,00	90.961,41
		191110/192410							
		/195100/196870/198070/198075/199800/207820/207821/204250/210651/215211/211030	Manut. straord. scuole elem. e medie/interventi straord. su strade/Manut. straord. aree verdi					-93.632,59	



**ELENCO ANALITICO DELLE RISORSE DESTINATE AGLI INVESTIMENTI NEL RISULTATO DI AMMINISTRAZIONE (\*)**

Capitolo di entrata	Descriz.	Capitolo di spesa	Descriz.	Risorse destinate agli investim. al 1/1/ 2019	Entrate destinate agli investimenti accertate nell'esercizio 2019	Impegni eserc. 2019 finanziati da entrate destinate accertate nell'esercizio o da quote destinate del risultato di amministrazione	Fondo plurienn. vinc. al 31/12/2019 finanziato da entrate destinate accertate nell'esercizio o da quote destinate del risultato di amministrazione	Cancellazione di residui attivi costituiti da risorse destinate agli investimenti o eliminazione della destinazione su quote del risultato di amministrazione (+) e cancellazione di residui passivi finanziati da risorse destinate agli investimenti (-) (gestione dei residui)	Risorse destinate agli investim. al 31/12/ 2019
				(a)	(b)	(c)	(d)	(e)	(f)=(a) +(b) - (c)-(d)-(e)
		198795	Arredi e attrezz. Biblioteca			19.788,40			
		198745	contr. Teatro stabile			35.000,00			
		198810	Arredi e attrezz. Biblioteca			45.179,04			
		204558/204565	Restit. Oneri e condono non dovuti			255.997,69			
		205530	Interventi straordinari fognature				177.456,33		
		217325	Spese d'investimento commercio			32.374,99	1.220,00		
	<b>subtotale vendita loculi</b>			200.363,63	1.009.324,00	581.056,07	292.811,84	-54.091,08	389.910,80
2550	Proventi vendita beni immobili			0,00	10.066,37	0,00	0,00	0,00	10.066,37
26140	Trasformazione d. superficie in proprietà – quota libera			11.255,48	13.001,62	0,00	0,00	-95,96	24.353,06
17500/17501	Proventi vendita beni mobili			2.711,00	0,00	0,00	0,00	0,00	2.711,00
<b>Totale</b>				1.601.511,00	2.857.001,32	719.891,69	2.327.517,25	- 521.622,50	1.932.725,88
<b>Totale quote accantonate nel risultato di amministrazione riguardanti le risorse destinate agli investimenti (g)</b>									0,00
<b>Totale risorse destinate nel risultato di amministrazione al netto di quelle che sono state oggetto di accantonamenti (h = Totale f - g)</b>									1.932.725,88

(\*) Le modalità di compilazione delle singole voci del prospetto sono descritte nel paragrafo 13.7.3 del principio applicato della programmazione



DENOM	STATOPATRIMONIALE	CONDIGIUR	CESPITE	COMUNECATASTALE	SEZ	FOGLIO	PARTICELLA	SUBALTERNO	CLASSE	SUPERFICIE	QUALITA
Terreni	1.2.2.02.13.99.999 - Altri terreni n.a.c.	Indisponibile	DIRITTI REALI DI GODIMENTO - Foglio: 3 Particella: 909	MONCALIERI MONCALIERI	SM	3	909			70	
Terreni	1.2.2.02.13.99.999 - Altri terreni n.a.c.	Indisponibile	DIRITTI REALI DI GODIMENTO - Foglio: 29 Particella: 1108	MONCALIERI MONCALIERI	SM	29	1108			172	
Terreni	1.2.2.02.13.99.999 - Altri terreni n.a.c.	Indisponibile	DIRITTI REALI DI GODIMENTO - Foglio: 3 Particella: 928	MONCALIERI MONCALIERI	SM	3	928			78	
Terreni	1.2.2.02.13.99.999 - Altri terreni n.a.c.	Indisponibile	DIRITTI REALI DI GODIMENTO - Foglio: 1 Particella: 2225	MONCALIERI MONCALIERI	SM	1	2225			58	
Terreni	1.2.2.02.13.99.999 - Altri terreni n.a.c.	Indisponibile	DIRITTI REALI DI GODIMENTO - Foglio: 3 Particella: 290	MONCALIERI MONCALIERI	SM	3	290			520	
Terreni	1.2.2.02.13.99.999 - Altri terreni n.a.c.	Indisponibile	DIRITTI REALI DI GODIMENTO - Foglio: 30 Particella: 30	MONCALIERI MONCALIERI	SM	30	30		2	9560	
Terreni	1.2.2.02.13.99.999 - Altri terreni n.a.c.	Indisponibile	DIRITTI REALI DI GODIMENTO - Foglio: 30 Particella: 310 Sub: PARTE	MONCALIERI MONCALIERI	SM	30	310	PARTE		1433	
Terreni	1.2.2.02.13.99.999 - Altri terreni n.a.c.	Indisponibile	DIRITTI REALI DI GODIMENTO - Foglio: 30 Particella: 33	MONCALIERI MONCALIERI	SM	30	33		3	1305	
Terreni	1.2.2.02.13.99.999 - Altri terreni n.a.c.	Indisponibile	DIRITTI REALI DI GODIMENTO - Foglio: 30 Particella: 32	MONCALIERI MONCALIERI	SM	30	32		3	1312	
Terreni	1.2.2.02.13.99.999 - Altri terreni n.a.c.	Indisponibile	DIRITTI REALI DI GODIMENTO - Foglio: 48 Particella: 277	MONCALIERI MONCALIERI	SM	48	277		3	36	
Terreni	1.2.2.02.13.99.999 - Altri terreni n.a.c.	Indisponibile	DIRITTI REALI DI GODIMENTO - Foglio: 48 Particella: 279	MONCALIERI MONCALIERI	SM	48	279		3	180	
Terreni	1.2.2.01.03.01.001 - Terreni demaniali	Demaniale	DIRITTI REALI DI GODIMENTO - Foglio: 24 Particella: 187	MONCALIERI MONCALIERI	SM	24	187		UNI	667	
Terreni	1.2.2.02.13.99.999 - Altri terreni n.a.c.	Indisponibile	DIRITTI REALI DI GODIMENTO - Foglio: 43 Particella: 60 Sub: PARTE	MONCALIERI MONCALIERI	SM	43	60	PARTE		135	
Terreni	1.2.2.02.13.99.999 - Altri terreni n.a.c.	Indisponibile	DIRITTI REALI DI GODIMENTO - Foglio: 34 Particella: 771	MONCALIERI MONCALIERI	SM	34	771		5	665	
Terreni	1.2.2.02.13.99.999 - Altri terreni n.a.c.	Indisponibile	DIRITTI REALI DI GODIMENTO - Foglio: 34 Particella: 761	MONCALIERI MONCALIERI	SM	34	761		3	30	
Terreni	1.2.2.02.13.99.999 - Altri terreni n.a.c.	Indisponibile	DIRITTI REALI DI GODIMENTO - Foglio: 48 Particella: 286	MONCALIERI MONCALIERI	SM	48	286		5	516	
Terreni	1.2.2.02.13.99.999 - Altri terreni n.a.c.	Indisponibile	DIRITTI REALI DI GODIMENTO - Foglio: 34 Particella: 766	MONCALIERI MONCALIERI	SM	34	766		5	374	
Terreni	1.2.2.02.13.99.999 - Altri terreni n.a.c.	Indisponibile	DIRITTI REALI DI GODIMENTO - Foglio: 48 Particella: 287	MONCALIERI MONCALIERI	SM	48	287		5	618	
Terreni	1.2.2.02.13.99.999 - Altri terreni n.a.c.	Indisponibile	DIRITTI REALI DI GODIMENTO - Foglio: 48 Particella: 278	MONCALIERI MONCALIERI	SM	48	278		3	210	
Terreni	1.2.2.02.13.99.999 - Altri terreni n.a.c.	Indisponibile	DIRITTI REALI DI GODIMENTO - Foglio: 48 Particella: 280	MONCALIERI MONCALIERI	SM	48	280		3	315	
Terreni	1.2.2.02.13.99.999 - Altri terreni n.a.c.	Indisponibile	DIRITTI REALI DI GODIMENTO - Foglio: 48 Particella: 285	MONCALIERI MONCALIERI	SM	48	285		5	475	
Terreni	1.2.2.02.13.99.999 - Altri terreni n.a.c.	Indisponibile	DIRITTI REALI DI GODIMENTO - Foglio: 34 Particella: 782	MONCALIERI MONCALIERI	SM	34	782		3	772	
Terreni	1.2.2.02.13.99.999 - Altri terreni n.a.c.	Indisponibile	DIRITTI REALI DI GODIMENTO - Foglio: 23 Particella: 1320	MONCALIERI MONCALIERI	SM	23	1320		2	138	
Terreni	1.2.2.02.13.99.999 - Altri terreni n.a.c.	Indisponibile	DIRITTI REALI DI GODIMENTO - Foglio: 22 Particella: 1647	MONCALIERI MONCALIERI	SM	22	1647		3	304	
Terreni	1.2.2.02.13.99.999 - Altri terreni n.a.c.	Indisponibile	DIRITTI REALI DI GODIMENTO - Foglio: 35 Particella: 934	MONCALIERI MONCALIERI	SM	35	934		1	75	
Terreni	1.2.2.02.13.99.999 - Altri terreni n.a.c.	Indisponibile	DIRITTI REALI DI GODIMENTO - Foglio: 45 Particella: 824	MONCALIERI MONCALIERI	SM	45	824		3	40	
Terreni	1.2.2.02.13.99.999 - Altri terreni n.a.c.	Indisponibile	DIRITTI REALI DI GODIMENTO - Foglio: 48 Particella: 244	MONCALIERI MONCALIERI	SM	48	244		3	36	
Terreni	1.2.2.02.13.99.999 - Altri terreni n.a.c.	Indisponibile	DIRITTI REALI DI GODIMENTO - Foglio: 48 Particella: 288	MONCALIERI MONCALIERI	SM	48	288		5	1075	
Terreni	1.2.2.02.13.99.999 - Altri terreni n.a.c.	Indisponibile	DIRITTI REALI DI GODIMENTO - Foglio: 48 Particella: 292	MONCALIERI MONCALIERI	SM	48	292		3	87	
Terreni	1.2.2.02.13.99.999 - Altri terreni n.a.c.	Indisponibile	DIRITTI REALI DI GODIMENTO - Foglio: 48 Particella: 293	MONCALIERI MONCALIERI	SM	48	293		5	8	
Terreni	1.2.2.02.13.99.999 - Altri terreni n.a.c.	Indisponibile	DIRITTI REALI DI GODIMENTO - Foglio: 48 Particella: 283	MONCALIERI MONCALIERI	SM	48	283		3	370	
Terreni	1.2.2.02.13.99.999 - Altri terreni n.a.c.	Indisponibile	DIRITTI REALI DI GODIMENTO - Foglio: 43 Particella: 840	MONCALIERI MONCALIERI	SM	43	840		2	392	
Terreni	1.2.2.02.13.99.999 - Altri terreni n.a.c.	Indisponibile	DIRITTI REALI DI GODIMENTO - Foglio: 22 Particella: 1663	MONCALIERI MONCALIERI		22	1663		3	422	Prato Arbor
Terreni	1.2.2.02.13.99.999 - Altri terreni n.a.c.	Indisponibile	DIRITTI REALI DI GODIMENTO - Foglio: 34 Particella: 777	MONCALIERI MONCALIERI	SM	34	777		3	3341	
Terreni	1.2.2.02.13.99.999 - Altri terreni n.a.c.	Indisponibile	DIRITTI REALI DI GODIMENTO - Foglio: 34 Particella: 750	MONCALIERI MONCALIERI	SM	34	750		3	902	
Terreni	1.2.2.02.13.99.999 - Altri terreni n.a.c.	Indisponibile	DIRITTI REALI DI GODIMENTO - Foglio: 43 Particella: 812	MONCALIERI MONCALIERI	SM	43	812		2	501	
Terreni	1.2.2.02.13.99.999 - Altri terreni n.a.c.	Indisponibile	DIRITTI REALI DI GODIMENTO - Foglio: 43 Particella: 827	MONCALIERI MONCALIERI	SM	43	827		2	278	
Terreni	1.2.2.02.13.99.999 - Altri terreni n.a.c.	Indisponibile	DIRITTI REALI DI GODIMENTO - Foglio: 34 Particella: 762	MONCALIERI MONCALIERI	SM	34	762		3	2027	
Terreni	1.2.2.02.13.99.999 - Altri terreni n.a.c.	Indisponibile	DIRITTI REALI DI GODIMENTO - Foglio: 35 Particella: 961	MONCALIERI MONCALIERI	SM	35	961		1	100	
Terreni	1.2.2.02.13.99.999 - Altri terreni n.a.c.	Indisponibile	DIRITTI REALI DI GODIMENTO - Foglio: 43 Particella: 800	MONCALIERI MONCALIERI	SM	43	800		2	70	
Terreni	1.2.2.02.13.99.999 - Altri terreni n.a.c.	Indisponibile	DIRITTI REALI DI GODIMENTO - Foglio: 23 Particella: 1312	MONCALIERI MONCALIERI	SM	23	1312		2	204	
Terreni	1.2.2.02.13.99.999 - Altri terreni n.a.c.	Indisponibile	DIRITTI REALI DI GODIMENTO - Foglio: 44 Particella: 700	MONCALIERI MONCALIERI	SM	44	700		4	2610	
Terreni	1.2.2.02.13.99.999 - Altri terreni n.a.c.	Indisponibile	DIRITTI REALI DI GODIMENTO - Foglio: 34 Particella: 754	MONCALIERI MONCALIERI	SM	34	754		5	15546	
Terreni	1.2.2.02.13.99.999 - Altri terreni n.a.c.	Indisponibile	DIRITTI REALI DI GODIMENTO - Foglio: 34 Particella: 757	MONCALIERI MONCALIERI	SM	34	757		3	1699	
Terreni	1.2.2.02.13.99.999 - Altri terreni n.a.c.	Indisponibile	DIRITTI REALI DI GODIMENTO - Foglio: 1 Particella: 2123	MONCALIERI MONCALIERI	SM	1	2123		UNI	167	
Terreni	1.2.2.02.13.99.999 - Altri terreni n.a.c.	Indisponibile	DIRITTI REALI DI GODIMENTO - Foglio: 35 Particella: 947	MONCALIERI MONCALIERI	SM	35	947		2	503	
Terreni	1.2.2.02.13.99.999 - Altri terreni n.a.c.	Indisponibile	DIRITTI REALI DI GODIMENTO - Foglio: 34 Particella: 1074	MONCALIERI MONCALIERI	SM	34	1074		1	32	
Terreni	1.2.2.02.13.99.999 - Altri terreni n.a.c.	Indisponibile	DIRITTI REALI DI GODIMENTO - Foglio: 43 Particella: 831	MONCALIERI MONCALIERI	SM	43	831		2	204	

DENOM	STATOPATRIMONIALE	CONDGUIR	CESPITE	COMUNECATASTALE	SEZ	FOGLIO	PARTICELLA	SUBALTERNO	CLASSE	SUPERFICIE	QUALITA
Terreni	1.2.2.02.13.99.999 - Altri terreni n.a.c.	Indisponibile	DIRITTI REALI DI GODIMENTO - Foglio: 22 Particella: 1648	MONCALIERI MONCALIERI	SM	22	1648		3	243	
Terreni	1.2.2.02.13.99.999 - Altri terreni n.a.c.	Indisponibile	DIRITTI REALI DI GODIMENTO - Foglio: 1 Particella: 2108	MONCALIERI MONCALIERI	SM	1	2108		UNI	103	
Terreni	1.2.2.02.13.99.999 - Altri terreni n.a.c.	Indisponibile	DIRITTI REALI DI GODIMENTO - Foglio: 19 Particella: 339	MONCALIERI MONCALIERI	SM	19	339		UNI	81	
Terreni	1.2.2.02.13.99.999 - Altri terreni n.a.c.	Indisponibile	DIRITTI REALI DI GODIMENTO - Foglio: 1 Particella: 2098	MONCALIERI MONCALIERI	SM	1	2098		UNI	388	
Terreni	1.2.2.02.13.99.999 - Altri terreni n.a.c.	Indisponibile	DIRITTI REALI DI GODIMENTO - Foglio: 48 Particella: 275	MONCALIERI MONCALIERI	SM	48	275		3	28	
Terreni	1.2.2.02.13.99.999 - Altri terreni n.a.c.	Indisponibile	DIRITTI REALI DI GODIMENTO - Foglio: 45 Particella: 819	MONCALIERI MONCALIERI	SM	45	819		3	170	
Terreni	1.2.2.02.13.99.999 - Altri terreni n.a.c.	Indisponibile	DIRITTI REALI DI GODIMENTO - Foglio: 29 Particella: 217	MONCALIERI MONCALIERI	SM	29	217		UNI	839	
Terreni	1.2.2.02.13.99.999 - Altri terreni n.a.c.	Indisponibile	DIRITTI REALI DI GODIMENTO - Foglio: 1 Particella: 2234	MONCALIERI MONCALIERI	SM	1	2234			552	
Terreni	1.2.2.02.13.99.999 - Altri terreni n.a.c.	Indisponibile	DIRITTI REALI DI GODIMENTO - Foglio: 23 Particella: 1309	MONCALIERI MONCALIERI	SM	23	1309		2	87	
Terreni	1.2.2.02.13.99.999 - Altri terreni n.a.c.	Indisponibile	DIRITTI REALI DI GODIMENTO - Foglio: 44 Particella: 675	MONCALIERI MONCALIERI	SM	44	675		3	135	
Terreni	1.2.2.02.13.99.999 - Altri terreni n.a.c.	Indisponibile	DIRITTI REALI DI GODIMENTO - Foglio: 22 Particella: 1636	MONCALIERI MONCALIERI	SM	22	1636		3	226	
Terreni	1.2.2.02.13.99.999 - Altri terreni n.a.c.	Indisponibile	DIRITTI REALI DI GODIMENTO - Foglio: 30 Particella: 1237	MONCALIERI MONCALIERI	SM	30	1237			492	
Terreni	1.2.2.02.13.99.999 - Altri terreni n.a.c.	Indisponibile	DIRITTI REALI DI GODIMENTO - Foglio: 43 Particella: 817	MONCALIERI MONCALIERI	SM	43	817		2	557	
Terreni	1.2.2.02.13.99.999 - Altri terreni n.a.c.	Indisponibile	DIRITTI REALI DI GODIMENTO - Foglio: 43 Particella: 806	MONCALIERI MONCALIERI	SM	43	806		2	566	
Terreni	1.2.2.02.13.99.999 - Altri terreni n.a.c.	Indisponibile	DIRITTI REALI DI GODIMENTO - Foglio: 44 Particella: 669	MONCALIERI MONCALIERI	SM	44	669		3	911	
Terreni	1.2.2.02.13.99.999 - Altri terreni n.a.c.	Indisponibile	DIRITTI REALI DI GODIMENTO - Foglio: 48 Particella: 276	MONCALIERI MONCALIERI	SM	48	276		3	24	
Terreni	1.2.2.02.13.99.999 - Altri terreni n.a.c.	Indisponibile	DIRITTI REALI DI GODIMENTO - Foglio: 22 Particella: 1635	MONCALIERI MONCALIERI	SM	22	1635		3	161	
Terreni	1.2.2.02.13.99.999 - Altri terreni n.a.c.	Indisponibile	DIRITTI REALI DI GODIMENTO - Foglio: 34 Particella: 1079	MONCALIERI MONCALIERI	SM	34	1079		1	845	
Terreni	1.2.2.02.13.99.999 - Altri terreni n.a.c.	Indisponibile	DIRITTI REALI DI GODIMENTO - Foglio: 45 Particella: 833	MONCALIERI MONCALIERI	SM	45	833		UNI	244	
Terreni	1.2.2.02.13.99.999 - Altri terreni n.a.c.	Indisponibile	DIRITTI REALI DI GODIMENTO - Foglio: 4 Particella: 17/P	MONCALIERI MONCALIERI	RE	4	17/P		4	2111	
Terreni	1.2.2.02.13.99.999 - Altri terreni n.a.c.	Indisponibile	DIRITTI REALI DI GODIMENTO - Foglio: 23 Particella: 1491	MONCALIERI MONCALIERI	SM	23	1491		3	331	
Terreni	1.2.2.02.13.99.999 - Altri terreni n.a.c.	Indisponibile	DIRITTI REALI DI GODIMENTO - Foglio: 48 Particella: 247	MONCALIERI MONCALIERI	SM	48	247		3	16	
Terreni	1.2.2.02.13.99.999 - Altri terreni n.a.c.	Indisponibile	DIRITTI REALI DI GODIMENTO - Foglio: 1 Particella: 2178	MONCALIERI MONCALIERI	SM	1	2178		UNI	20137	
Terreni	1.2.2.02.13.99.999 - Altri terreni n.a.c.	Indisponibile	DIRITTI REALI DI GODIMENTO - Foglio: 35 Particella: 936	MONCALIERI MONCALIERI	SM	35	936		1	51	
Terreni	1.2.2.02.13.99.999 - Altri terreni n.a.c.	Indisponibile	DIRITTI REALI DI GODIMENTO - Foglio: 31 Particella: 4	MONCALIERI MONCALIERI	SM	31	4		UNI	810	
Terreni	1.2.2.02.13.99.999 - Altri terreni n.a.c.	Indisponibile	DIRITTI REALI DI GODIMENTO - Foglio: 29 Particella: 1107	MONCALIERI MONCALIERI	SM	29	1107			36	
Terreni	1.2.2.02.13.99.999 - Altri terreni n.a.c.	Indisponibile	DIRITTI REALI DI GODIMENTO - Foglio: 29 Particella: 1134	MONCALIERI MONCALIERI	SM	29	1134			134	
Terreni	1.2.2.02.13.99.999 - Altri terreni n.a.c.	Indisponibile	DIRITTI REALI DI GODIMENTO - Foglio: 3 Particella: 912	MONCALIERI MONCALIERI	SM	3	912			1911	
Terreni	1.2.2.02.13.99.999 - Altri terreni n.a.c.	Indisponibile	DIRITTI REALI DI GODIMENTO - Foglio: 48 Particella: 754	MONCALIERI MONCALIERI	SM	48	754			2629	
Terreni	1.2.2.02.13.99.999 - Altri terreni n.a.c.	Indisponibile	DIRITTI REALI DI GODIMENTO - Foglio: 24 Particella: 434	MONCALIERI MONCALIERI	SM	24	434			186	
Terreni	1.2.2.02.13.99.999 - Altri terreni n.a.c.	Indisponibile	DIRITTI REALI DI GODIMENTO - Foglio: 5 Particella: 666	MONCALIERI MONCALIERI	SM	5	666			554	
Terreni	1.2.2.02.13.99.999 - Altri terreni n.a.c.	Indisponibile	DIRITTI REALI DI GODIMENTO - Foglio: 29 Particella: 1118	MONCALIERI MONCALIERI	SM	29	1118			118	
Terreni	1.2.2.02.13.99.999 - Altri terreni n.a.c.	Indisponibile	DIRITTI REALI DI GODIMENTO - Foglio: 29 Particella: 1092	MONCALIERI MONCALIERI	SM	29	1092			244	
Terreni	1.2.2.02.13.99.999 - Altri terreni n.a.c.	Indisponibile	DIRITTI REALI DI GODIMENTO - Foglio: 45 Particella: 740	MONCALIERI MONCALIERI	SM	45	740		2	210	
Terreni	1.2.2.02.13.99.999 - Altri terreni n.a.c.	Indisponibile	DIRITTI REALI DI GODIMENTO - Foglio: 1 Particella: 2231	MONCALIERI MONCALIERI	SM	1	2231		1	199	
Terreni	1.2.2.02.13.99.999 - Altri terreni n.a.c.	Indisponibile	DIRITTI REALI DI GODIMENTO - Foglio: 30 Particella: 1298	MONCALIERI MONCALIERI	SM	30	1298			349	
Terreni	1.2.2.02.13.99.999 - Altri terreni n.a.c.	Indisponibile	DIRITTI REALI DI GODIMENTO - Foglio: 24 Particella: 436	MONCALIERI MONCALIERI	SM	24	436			239	
Terreni	1.2.2.02.13.99.999 - Altri terreni n.a.c.	Indisponibile	DIRITTI REALI DI GODIMENTO - Foglio: 30 Particella: 1282	MONCALIERI MONCALIERI	SM	30	1282			136	
Terreni	1.2.2.02.13.99.999 - Altri terreni n.a.c.	Indisponibile	DIRITTI REALI DI GODIMENTO - Foglio: 22 Particella: 1826	MONCALIERI MONCALIERI	SM	22	1826			9750	
Terreni	1.2.2.02.13.99.999 - Altri terreni n.a.c.	Indisponibile	DIRITTI REALI DI GODIMENTO - Foglio: 30 Particella: 1284	MONCALIERI MONCALIERI	SM	30	1284			73	
Terreni	1.2.2.02.13.99.999 - Altri terreni n.a.c.	Indisponibile	DIRITTI REALI DI GODIMENTO - Foglio: 30 Particella: 1297	MONCALIERI MONCALIERI	SM	30	1297			769	
Terreni	1.2.2.02.13.99.999 - Altri terreni n.a.c.	Indisponibile	DIRITTI REALI DI GODIMENTO - Foglio: 48 Particella: 281	MONCALIERI MONCALIERI	SM	48	281		3	406	
Terreni	1.2.2.02.13.99.999 - Altri terreni n.a.c.	Indisponibile	DIRITTI REALI DI GODIMENTO - Foglio: 23 Particella: 1317	MONCALIERI MONCALIERI	SM	23	1317		2	664	
Terreni	1.2.2.02.13.99.999 - Altri terreni n.a.c.	Indisponibile	DIRITTI REALI DI GODIMENTO - Foglio: 43 Particella: 822	MONCALIERI MONCALIERI	SM	43	822		2	273	
Terreni	1.2.2.02.13.99.999 - Altri terreni n.a.c.	Indisponibile	DIRITTI REALI DI GODIMENTO - Foglio: 43 Particella: 836	MONCALIERI MONCALIERI	SM	43	836		2	549	
Terreni	1.2.2.02.13.99.999 - Altri terreni n.a.c.	Indisponibile	DIRITTI REALI DI GODIMENTO - Foglio: 22 Particella: 1624	MONCALIERI MONCALIERI	SM	22	1624		3	378	
Terreni	1.2.2.02.13.99.999 - Altri terreni n.a.c.	Indisponibile	DIRITTI REALI DI GODIMENTO - Foglio: 35 Particella: 941	MONCALIERI MONCALIERI	SM	35	941		1	302	
Terreni	1.2.2.02.13.99.999 - Altri terreni n.a.c.	Indisponibile	DIRITTI REALI DI GODIMENTO - Foglio: 31 Particella: 148	MONCALIERI MONCALIERI	SM	31	148		UNI	440	
Terreni	1.2.2.02.13.99.999 - Altri terreni n.a.c.	Indisponibile	DIRITTI REALI DI GODIMENTO - Foglio: 3 Particella: 926	MONCALIERI MONCALIERI	SM	3	926			38	

DENOM	STATOPATRIMONIALE	CONGIUR	CESPITE	COMUNECATASTALE	SEZ	FOGLIO	PARTICELLA	SUBALTERNO	CLASSE	SUPERFICIE	QUALITA
Terreni	1.2.2.02.13.99.999 - Altri terreni n.a.c.	Indisponibile	DIRITTI REALI DI GODIMENTO - Foglio: 30 Particella: 1278	MONCALIERI MONCALIERI	SM	30	1278			954	

## Comune di Moncalieri - Elenco Fabbricati

prog.	DENOMINAZIONE	CONDGIUR	CESPITE	COMUNECATASTALE	FOGLIO	PARTICELLA	SUBALTERNO	CATEGORIA	CANONE
1	Fabbricati	Indisponibile	PALAZZO MUNICIPALE - FG.25 PART.52 - ALLOGGIO ERP B4 -VIA S. CROCE ,3	MONCALIERI REVEGLIASCO	25	52	8	A/4	600,00
2	Fabbricati	Indisponibile	EX MATTATOIO - UFFICI PUBBLICI A.S.L. TO5 - VIA PASTRENGO N. 2 - UFFICI PUBBLICI A.S.L. TO5 -VIA PASTRENGO , 2	MONCALIERI REVEGLIASCO	29	334		D/8	
3	Fabbricati	Indisponibile	SOCIAL HOUSING VIA SALUZZO N. 18 - ALLOGGIO SOCIAL HOUSING N.7 - VIA SALUZZO 18 - SUB.8	MONCALIERI REVEGLIASCO	30	1394	8	A/4	480,00
4	Fabbricati	Indisponibile	SOCIAL HOUSING VIA SALUZZO N. 18 - SOCIAL HOUSING SPAZI COMUNI - VIA SALUZZO 18 - bene comune non censibile	MONCALIERI MONCALIERI	30	1394	1	B/4	
5	Fabbricati	Indisponibile	FABBRICATO STRADA PASUBIO N. 38 - ALLOGGIO ERP M -STRADA PASUBIO , 38	MONCALIERI REVEGLIASCO	43	518	31	A/2	
6	Fabbricati	Indisponibile	EDIFICIO SCOLASTICO MAINA - STRADA VIGNOTTO N. 19 - SCUOLA PRIMARIA "MARIA MONTESSORI" -STRADA VIGNOTTO ,19	MONCALIERI MONCALIERI	999	999			
7	Fabbricati	Indisponibile	EDIFICIO SCOLASTICO MAINA - STRADA VIGNOTTO N. 19 - SCUOLA MUSICALE CANONICA -STRADA VIGNOTTO , 19	MONCALIERI MONCALIERI	999	999			
8	Fabbricati	Indisponibile	EDIFICIO POLIVALENTE CANONICA - VIA PALESTRO 3/C - SCUOLA SECONDARIA DI PRIMO GRADO CANONICA -VIA PALESTRO ,3/C	MONCALIERI REVEGLIASCO	26	49	1	B/5	
9	Fabbricati	Indisponibile	EDIFICIO POLIVALENTE CANONICA - VIA PALESTRO 3/C - ALLOGGIO CUSTODE SCUOLA CANONICA -VIA PALESTRO, 3	MONCALIERI REVEGLIASCO	26	49	2	A/4	
10	Fabbricati	Indisponibile	PALAZZO MUNICIPALE - FG.25 PART.52 - ALLOGGIO ERP B1 -VIA S. CROCE ,3	MONCALIERI REVEGLIASCO	25	52	4	A/4	1.010,54
11	Fabbricati	Indisponibile	A.S.L. TO5 - VIA MIRAFIORI 11 - DISTRETTO SANITARIO A.S.L. TO5 - VIA MIRAFIORI ,11	MONCALIERI REVEGLIASCO	1	208		B/5	
12	Fabbricati	Indisponibile	SOCIAL HOUSING VIA SALUZZO N. 18 - ALLOGGIO SOCIAL HOUSING N.1 - VIA SALUZZO 18 - SUB.3	MONCALIERI REVEGLIASCO	30	1394	3	A/4	480,00
13	Fabbricati	Indisponibile	FABBRICATO STRADA PASUBIO N. 38 - ALLOGGIO ERP G -STRADA PASUBIO , 38	MONCALIERI REVEGLIASCO	43	518	21	A/2	3.075,49
14	Fabbricati	Indisponibile	ASILO NIDO ARCOBALENO - VIA PONCHIELLI N. 4 - ASILO NIDO ARCOBALENO -VIA PONCHIELLI , 4	MONCALIERI MONCALIERI	999	999			
15	Fabbricati	Indisponibile	EDIFICIO SCOLASTICO BOCCIA D'ORO - STRADA TORINO N. 30 - SCUOLA PRIMARIA BOCCIA D'ORO -STRADA TORINO , 30	MONCALIERI MONCALIERI	999	999			
16	Fabbricati	Indisponibile	EDIFICIO SCOLASTICO CALVINO/FOLLERAU - VIA PANNUNZIO N. 11 - PALESTRA EDIFICIO SCOLASTICO CALVINO/CANONICA SUCC -VIA PANNUNZIO , 11	MONCALIERI MONCALIERI	999	999			
17	Fabbricati	Indisponibile	SCUOLA PRIMARIA SILVIO PELLICO - VIA SAN MARTINO N. 27 - SCUOLA PRIMARIA SILVIO PELLICO -VIA SAN MARTINO , 27	MONCALIERI MONCALIERI	999	999			
18	Fabbricati	Indisponibile	EDIFICIO SCOLASTICO S. MARIA - VIA ANTONIO BERTERO N. 2 - SCUOLA SECONDARIA DI PRIMA GRADO P. CLOTILDE -VIA ANTONIO BERTERO , 2	MONCALIERI REVEGLIASCO	30	1261	6	B/5	
19	Fabbricati	Indisponibile	CIMITERO CAPOLUOGO - ALLOGGI ERP A ROTAZIONE, UFFICI E CAPPELLA - STRADA TORINO N. 45 - ALLOGGIO ERP A ROTAZIONE N. 2 CIMITERO CAPOLUOGO -STRADA	MONCALIERI MONCALIERI	4	37		A/3	
20	Fabbricati	Indisponibile	EX MATTATOIO - UFFICI PUBBLICI A.S.L. TO5 - VIA PASTRENGO N. 2 - UFFICI PUBBLICI A.S.L. TO5 -VIA PASTRENGO , 2	MONCALIERI REVEGLIASCO	29	333		D/8	
21	Fabbricati	Indisponibile	SOCIAL HOUSING VIA SALUZZO N. 18 - SOCIAL HOUSING LOCALE POLIFUNZIONALE - VIA SALUZZO 18	MONCALIERI REVEGLIASCO	30	1394	2	B/4	
22	Fabbricati	Indisponibile	EDIFICIO POLIVALENTE - BORGATA BAUDUCCHI N. 9 - ALLOGGIO ERP (NECESSITA DI MANUTENZIONE STRAORDINARIA) -BORGATA BAUDUCCHI , 9	MONCALIERI MONCALIERI	999	999			
23	Fabbricati	Indisponibile	SCUOLA DELL'INFANZIA "GIROTONDO" - STRADA VIGNOTTO N. 25 - ALLOGGIO CUSTODE SCUOLA DELL'INFANZIA "GIROTONDO" -STRADA VIGNOTTO , 25	MONCALIERI MONCALIERI	999	999			

## Comune di Moncalieri - Elenco Fabbricati

prog.	DENOMINAZIONE	CONDGIUR	CESPITE	COMUNECATASTALE	FOGLIO	PARTICELLA	SUBALTERNO	CATEGORIA	CANONE
24	Fabbricati	Indisponibile	SCUOLA PRIMARIA SILVIO PELLICO - VIA SAN MARTINO N. 27 - UFFICI PUBBLICI -VIA SAN MARTINO , 27	MONCALIERI MONCALIERI	999	999			
25	Fabbricati	Indisponibile	EDIFICIO POLIVALENTE - PIAZZA COMUNALE E VIA DELLA GHIACCIAIA N. 1 - REVIGLIASCO - UFFICIO POSTALE REVIGLIASCO -VIA DELLA GHIACCIAIA , 1	MONCALIERI REVIGLIASCO	6	22	1	C/3	3.551,21
26	Fabbricati	Indisponibile	FABBRICATO DI CIVILE ABITAZIONE VIA SANTA CROCE N. 10 E N. 12 - ALLOGGIO ERP A1/14 -VIA SANTA CROCE ,12	MONCALIERI REVIGLIASCO	25	122	40	A/3	3.065,46
27	Fabbricati	Indisponibile	FABBRICATO DI CIVILE ABITAZIONE BORGATA TAGLIAFERRO N. 32 - ALLOGGIO ERP N. 1 -BORGATA TAGLIAFERRO ,32	MONCALIERI REVIGLIASCO	35	685	8	A/3	480,00
28	Fabbricati	Indisponibile	PALAZZO MUNICIPALE - FG.25 PART.52 - ALLOGGIO ERP B3 -VIA S. CROCE ,3	MONCALIERI REVIGLIASCO	25	52	10	A/4	480,00
29	Fabbricati	Indisponibile	EDIFICIO POLIVALENTE PALAZZO ALFIERI DI SOSTEGNO VIA REAL COLLEGIO 20 - UFFICI PUBBLICI A.S.L. TO5 - ASSOCIAZIONI - ASSOCIAZIONI -VIA REAL COLLEGIO ,20	MONCALIERI MONCALIERI	999	999			
30	Fabbricati	Indisponibile	EDIFICIO POLIVALENTE VIA CAVOUR N. 31 - TRIBUNALE - BIBLIOTECA - UFFICI PUBBLICI BIBLIOTECA -VIA CAVOUR ,31	MONCALIERI MONCALIERI	25	272		B/5	
31	Fabbricati	Indisponibile	FABBRICATO STRADA PASUBIO N. 38 - ALLOGGIO ERP I -STRADA PASUBIO , 38	MONCALIERI REVIGLIASCO	43	518	27	A/2	1.259,76
32	Fabbricati	Indisponibile	FABBRICATO STRADA PASUBIO N. 38 - ALLOGGIO ERP L -STRADA PASUBIO , 38	MONCALIERI REVIGLIASCO	43	518	30	A/2	1.246,90
33	Fabbricati	Indisponibile	EDIFICIO SCOLASTICO MARCO POLO - VIA GALIMBERTI N. 7 - SCUOLA DELL'INFANZIA "COLIBRI' " -VIA GALIMBERTI , 7	MONCALIERI MONCALIERI	999	999			
34	Fabbricati	Indisponibile	EDIFICIO SCOLASTICO MARCO POLO - VIA GALIMBERTI N. 7 - SCUOLA PRIMARIA MARCO POLO -VIA GALIMBERTI , 7	MONCALIERI MONCALIERI	999	999			
35	Fabbricati	Indisponibile	EDIFICIO SCOLASTICO BOCCIA D'ORO - STRADA TORINO N. 30 - PALESTRA SCUOLA BOCCIA D'ORO -STRADA TORINO , 30	MONCALIERI MONCALIERI	999	999			
36	Fabbricati	Indisponibile	SCUOLA PRIMARIA MANZONI - STRADA SANTA BRIGIDA N. 43 - SCUOLA PRIMARIA MANZONI -STRADA SANTA BRIGIDA , 43	MONCALIERI REVIGLIASCO	8	582	1	B/5	
37	Fabbricati	Indisponibile	A.S.L. TO5 - CENTRO SALUTE MENTALE MORIONDO - VIA LAMARMORA 1 - A.S.L. TO5 CENTRO SALUTE MENTALE MORIONDO -VIA LAMARMORA,1	MONCALIERI REVIGLIASCO	18	196	3	B/2	
38	Fabbricati	Indisponibile	EDIFICIO POLIVALENTE VIA CAVOUR N. 31 - TRIBUNALE - BIBLIOTECA - UFFICI PUBBLICI TRIBUNALE -VIA CAVOUR ,31	MONCALIERI MONCALIERI	25	255	4	B/4	
39	Fabbricati	Indisponibile	SOCIAL HOUSING VIA SALUZZO N. 18 - ALLOGGIO SOCIAL HOUSING N.4 - VIA SALUZZO 18 - SUB.4	MONCALIERI REVIGLIASCO	30	1394	4	A/4	480,00
40	Fabbricati	Indisponibile	EDIFICIO SCOLASTICO GABELLI - VIA PONCHIELLI N. 18 E 18 BIS - SCUOLA ELEMENTARE GABELLI -VIA PONCHIELLI , 18 BIS	MONCALIERI MONCALIERI	999	999			
41	Fabbricati	Indisponibile	ASILO NIDO ARCOBALENO - VIA PONCHIELLI N. 4 - ALLOGGIO CUSTODE ASILO NIDO ARCOBALENO -VIA PONCHIELLI ,4	MONCALIERI MONCALIERI	999	999			
42	Fabbricati	Indisponibile	EDIFICIO SCOLASTICO MAINA - STRADA VIGNOTTO N. 19 - EX ISTITUTO PROFESSIONALE ENAIP -STRADA VIGNOTTO , 21	MONCALIERI MONCALIERI	999	999			
43	Fabbricati	Indisponibile	EDIFICIO POLIVALENTE - STRADA REVIGLIASCO N. 5 - ASILO NIDO PALLONCINO BLU - STRADA REVIGLIASCO, 5 BIS	MONCALIERI MONCALIERI	999	999			
44	Fabbricati	Indisponibile	EDIFICIO POLIVALENTE VICOLO COTTA N. 2 - SCUOLA DELL'INFANZIA CENTRO STORICO -VICOLO COTTA ,2	MONCALIERI REVIGLIASCO	26	132	4	A/5	
45	Fabbricati	Indisponibile	EDIFICIO POLIVALENTE VICOLO COTTA N. 2 - UFFICI PUBBLICI ICI E TRIBUTI -VICOLO COTTA, 2	MONCALIERI REVIGLIASCO	26	132	1	B/1	
46	Fabbricati	Indisponibile	PALAZZO MUNICIPALE - FG.25 PART.52 - ALLOGGIO ERP B2 -VIA S. CROCE ,3	MONCALIERI REVIGLIASCO	25	52	5	A/4	600,00
47	Fabbricati	Indisponibile	EX MATTATOIO - UFFICI PUBBLICI A.S.L. TO5 - VIA PASTRENGO N. 2 - UFFICI PUBBLICI A.S.L. TO5 -VIA PASTRENGO , 2	MONCALIERI REVIGLIASCO	29	335		D/8	

prog.	DENOMINAZIONE	CONDGIUR	CESPITE	COMUNECATASTALE	FOGLIO	PARTICELLA	SUBALTERNO	CATEGORIA	CANONE
48	Fabbricati	Indisponibile	SOCIAL HOUSING VIA SALUZZO N. 18 - ALLOGGIO SOCIAL HOUSING N.2 - VIA SLAUZZO 18 - SUB.6	MONCALIERI REVEGLIASCO	30	1394	6	A/4	480,00
49	Fabbricati	Indisponibile	SOCIAL HOUSING VIA SALUZZO N. 18 - ALLOGGIO SOCIAL HOUSING N.3 - VIA SALUZZO 18 - SUB.5	MONCALIERI REVEGLIASCO	30	1394	5	A/4	480,00
50	Fabbricati	Indisponibile	FABBRICATO STRADA PASUBIO N. 38 - ALLOGGIO ERP N -STRADA PASUBIO , 38	MONCALIERI REVEGLIASCO	43	518	33	A/2	2.369,69
51	Fabbricati	Indisponibile	EDIFICIO POLIVALENTE BARAUDA - BORGATA BARAUDA N. 24 - ALLOGGIO ERP BARAUDA (NECESSITA DI MANUTENZIONE STRAORDINARIA) -BORGATA BARAUDA , 24	MONCALIERI REVEGLIASCO	38	77	3	A/3	
52	Fabbricati	Indisponibile	EDIFICIO SCOLASTICO GABELLI - VIA PONCHIELLI N. 18 E 18 BIS - PALESTRA SCUOLA GABELLI -VIA PONCHIELLI , 18	MONCALIERI MONCALIERI	999	999			
53	Fabbricati	Indisponibile	EDIFICIO SCOLASTICO GABELLI - VIA PONCHIELLI N. 18 E 18 BIS - ALLOGGIO CUSTODE SCUOLA GABELLI -VIA AMILCARE PONCHIELLI , 18						720,33
54	Fabbricati	Indisponibile	SCUOLA SECONDARIA DI PRIMO GRADO LUIGI PIRANDELLO - VIA PONCHIELLI N. 22 - SCUOLA SECONDARIA DI PRIMO GRADO LUIGI PIRANDELLO -VIA PONCHIELLI , 22	MONCALIERI MONCALIERI	999	999			
55	Fabbricati	Demaniale	EDIFICIO POLIVALENTE - MONUMENTO - VIA SAN MARTINO N. 48 - MONUMENTO ARCO DI BORGO NAVILE -VIA S. MARTINO, 48	MONCALIERI REVEGLIASCO	27	159	3	E/6	
56	Fabbricati	Indisponibile	PALAZZO MUNICIPALE - FG.25 PART.52 - ALLOGGIO CUSTODE N. 2 PALAZZO COMUNALE -VIA PRINCIPESSA M. CLOTILDE, 2	MONCALIERI REVEGLIASCO	25	52	9	C/1	
57	Fabbricati	Indisponibile	EDIFICIO POLIVALENTE PALAZZO ALFIERI DI SOSTEGNO VIA REAL COLLEGIO 20 - UFFICI PUBBLICI A.S.L. TO5 - ASSOCIAZIONI - UFFICI PUBBLICI A.S.L. TO 5 -VIA REAL COLLEGIO,	MONCALIERI REVEGLIASCO	25	139	14	B/4	
58	Fabbricati	Indisponibile	FABBRICATO STRADA PASUBIO N. 38 - ALLOGGIO ERP R -STRADA PASUBIO , 38	MONCALIERI REVEGLIASCO	43	518	39	A/2	3.193,14
59	Fabbricati	Indisponibile	EDIFICIO SCOLASTICO GABELLI - VIA PONCHIELLI N. 18 E 18 BIS - SCUOLA DELL'INFANZIA "PETER PAN" -VIA PONCHIELLI , 18	MONCALIERI MONCALIERI	999	999			
60	Fabbricati	Indisponibile	EDIFICIO SCOLASTICO MARCO POLO - VIA GALIMBERTI N. 7 - ALLOGGIO CUSTODE SCUOLA MARCO POLO -VIA GALIMBERTI , 5	MONCALIERI MONCALIERI	999	999			
61	Fabbricati	Indisponibile	SCUOLA PRIMARIA MARCONI - VIA BOCCARDO N. 15 - SCUOLA PRIMARIA MARCONI - VIA BOCCARDO , 15	MONCALIERI MONCALIERI	21	154	3	A/4	
62	Fabbricati	Indisponibile	SCUOLA DELL'INFANZIA CHARLIE CHAPLIN - VIA PANNUNZIO n. 17 - SCUOLA DELL'INFANZIA CHARLIE CHAPLIN -VIA PANNUNZIO ,17	MONCALIERI MONCALIERI	999	999			
63	Fabbricati	Indisponibile	EDIFICIO POLIVALENTE - STRADA REVIGLIASCO N. 5 - ALLOGGIO CUSTODE EDIFICIO POLIVALENTE -STRADA REVIGLIASCO, 5 BIS	MONCALIERI MONCALIERI	999	999			
64	Fabbricati	Indisponibile	PALAZZO MUNICIPALE - FG.25 PART.48 E PART.54 - UFFICI PALAZZO COMUNALE -VIA PRINCIPESSA M. CLOTILDE ,4	MONCALIERI REVEGLIASCO	25	54	5	A/3	
65	Fabbricati	Indisponibile	A.S.L. TO5 - VIA MIRAFIORI 11 - DISTRETTO SANITARIO A.S.L. TO5 - VIA MIRAFIORI ,11	MONCALIERI REVEGLIASCO	1	533		B/5	
66	Fabbricati	Indisponibile	EX MATTATOIO - UFFICI PUBBLICI A.S.L. TO5 - VIA PASTRENGO N. 2 - UFFICI PUBBLICI A.S.L. TO5 -VIA PASTRENGO , 2	MONCALIERI REVEGLIASCO	29	332		D/8	
67	Fabbricati	Indisponibile	SCUOLA DELL'INFANZIA "GIROTONDO" - STRADA VIGNOTTO N. 25 - SCUOLA DELL'INFANZIA "GIROTONDO" -STRADA VIGNOTTO, 25	MONCALIERI MONCALIERI	999	999			
68	Fabbricati	Indisponibile	EDIFICIO SCOLASTICO MAINA - STRADA VIGNOTTO N. 19 - ALLOGGIO CUSTODE SCUOLA PRIMARIA MAINA -STRADA VIGNOTTO, 19	MONCALIERI MONCALIERI	999	999			
69	Fabbricati	Indisponibile	SCUOLA PRIMARIA MARCONI - VIA BOCCARDO N. 15 - UFFICI PUBBLICI ASSOCIAZIONI - VIA BOCCARDO , 15	MONCALIERI MONCALIERI	21	154	4	A/4	
70	Fabbricati	Indisponibile	EDIFICIO POLIVALENTE CANONICA - VIA PALESTRO 3/C - UFFICI PUBBLICI -VIA PALESTRO, 9	MONCALIERI MONCALIERI	999	999			
71	Fabbricati	Indisponibile	EDIFICIO SCOLASTICO S. MARIA - VIA ANTONIO BERTERO N. 2 - SCUOLA DELL'INFANZIA GIANNI RODARI -VIA ANTONIO BERTERO , 2	MONCALIERI REVEGLIASCO	30	1261	12	B/5	

## Comune di Moncalieri - Elenco Fabbricati

prog.	DENOMINAZIONE	CONDGIUR	CESPITE	COMUNECATASTALE	FOGLIO	PARTICELLA	SUBALTERNO	CATEGORIA	CANONE
72	Fabbricati	Indisponibile	SCUOLA PRIMARIA DE AMICIS - STRADA MARSE' N. 43 - SCUOLA PRIMARIA E. DE AMICIS -STRADA MARSE' , 43	MONCALIERI MONCALIERI	999	999			
73	Fabbricati	Indisponibile	CIMITERO CAPOLUOGO - ALLOGGI ERP A ROTAZIONE, UFFICI E CAPPELLA - STRADA TORINO N. 45 - ALLOGGIO ERP A ROTAZIONE N. 1 CIMITERO CAPOLUOGO -STRADA	MONCALIERI MONCALIERI	999	999			
74	Fabbricati	Indisponibile	EDIFICIO POLIVALENTE VIA CAVOUR N. 31 - TRIBUNALE - BIBLIOTECA - ALLOGGIO CUSTODE BIBLIOTECA -VIA CRISTOFORO COLOMBO, 32	MONCALIERI REVEGLIASCO	25	255	5	A/3	
75	Fabbricati	Indisponibile	UFFICIO PUBBLICO - CENTRO SOCIALE STRADA STUPINIGI N. 6 - UFFICIO PUBBLICO CISSA CENTRO DIURNO MINORI -STRADA STUPINIGI , 6	MONCALIERI MONCALIERI	999	999			
76	Fabbricati	Indisponibile	FABBRICATO STRADA PASUBIO N. 38 - ALLOGGIO ERP S -STRADA PASUBIO , 38	MONCALIERI REVEGLIASCO	43	518	1	A/2	1.345,46
77	Fabbricati	Indisponibile	FABBRICATO STRADA PASUBIO N. 38 - ALLOGGIO ERP H -STRADA PASUBIO , 38	MONCALIERI REVEGLIASCO	43	518	24	A/2	2.170,93
78	Fabbricati	Indisponibile	SCUOLA SECONDARIA DI PRIMO GRADO LUIGI PIRANDELLO - VIA PONCHIELLI N. 22 - ALLOGGIO CUSTODE SCUOLA DELL'INFANZIA DI PRIMO GRADO LUIGI PIRANDELLO -VIA						720,33
79	Fabbricati	Indisponibile	SCUOLA PRIMARIA MANZONI - STRADA SANTA BRIGIDA N. 43 - CABINA ENEL ADIACENTE SCUOLA MANZONI -STRADA SANTA BRIGIDA , 43	MONCALIERI REVEGLIASCO	8	582	2	D/1	
80	Fabbricati	Indisponibile	SCUOLA PRIMARIA PASCOLI - STRADA VECCHIA DEL MORIONDO N. 6 - SCUOLA PRIMARIA GIOVANNI PASCOLI -STRADA VECCHIA DEL MORIONDO , 6	MONCALIERI MONCALIERI	999	999			
81	Fabbricati	Indisponibile	SCUOLA SECONDARIA DI PRIMO GRADO NINO COSTA - STRADA DEL BOSSOLO N. 25 - ALLOGGIO CUSTODE SCUOLA NINO COSTA -STRADA DEL BOSSOLO , 25 - soppressa	MONCALIERI MONCALIERI	21	177			
82	Fabbricati	Indisponibile	EDIFICIO POLIVALENTE PALAZZO ALFIERI DI SOSTEGNO VIA REAL COLLEGIO 20 - UFFICI PUBBLICI A.S.L. TO5 - ASSOCIAZIONI - ALLOGGIO CUSTODE A.S.L. TO5 -VIA REAL	MONCALIERI MONCALIERI	999	999			
83	Fabbricati	Indisponibile	EDIFICIO POLIVALENTE PALAZZO ALFIERI DI SOSTEGNO VIA REAL COLLEGIO 20 - UFFICI PUBBLICI A.S.L. TO5 - ASSOCIAZIONI - PALAZZO ALFIERI DI SOSTEGNO -MAGAZZINO VIA	MONCALIERI MONCALIERI	999	999			
84	Fabbricati	Indisponibile	SCUOLA PRIMARIA MARCONI - VIA BOCCARDO N. 15 - SCUOLA PRIMARIA MARCONI - VIA BOCCARDO , 15	MONCALIERI MONCALIERI	21	154	1	B/5	
85	Fabbricati	Indisponibile	EDIFICIO SCOLASTICO CALVINO/FOLLERAU - VIA PANNUNZIO N. 11 - SCUOLA PRIMARIA ITALO CALVINO -VIA MARIO PANNUNZIO , 11	MONCALIERI MONCALIERI	999	999			
86	Fabbricati	Indisponibile	EDIFICIO SCOLASTICO CALVINO/FOLLERAU - VIA PANNUNZIO N. 11 - ALLOGGIO CUSTODE EDIFICIO SCOLASTICO CALVINO/FOLLERAU -VIA PANNUNZIO , 9	MONCALIERI MONCALIERI	999	999			
87	Fabbricati	Indisponibile	EDIFICIO SCOLASTICO S. MARIA - VIA ANTONIO BERTERO N. 2 - PALESTRA SCUOLA PRIMARIA S. MARIA -VIA ANTONIO BERTERO , 2	MONCALIERI REVEGLIASCO	30	1261	10	B/5	
88	Fabbricati	Indisponibile	CASA IRENA -VIA JUGLARIS ,7 - CASA IRENA -VIA JUGLARIS ,7 - SUB.3 - AREE DI SERVIZIO	MONCALIERI MONCALIERI	30	232	3	B/1	
89	Fabbricati	Indisponibile	EDIFICIO SCOLASTICO TAGLIAFERRO - BORGATA TETTI PIATTI N. 109 - SCUOLA PRIMARIA C. BATTISTI -BORGATA TETTI PIATTI , 109	MONCALIERI REVEGLIASCO	35	203	101	B/5	
90	Fabbricati	Indisponibile	EDIFICIO POLIVALENTE PALABLU' - PIAZZA BRENNERO N. 5 - IMPIANTO SPORTIVO PALABLU' -PIAZZA BRENNERO, 5	MONCALIERI MONCALIERI	999	999			
91	Fabbricati	Indisponibile	PALAZZO MUNICIPALE - FG.25 PART.52 - ALLOGGIO CUSTODE N. 1 PALAZZO COMUNALE -VIA PRINCIPESSA M. CLOTILDE, 2	MONCALIERI MONCALIERI	999	999			
92	Fabbricati	Indisponibile	SOCIAL HOUSING VIA SALUZZO N. 18 - ALLOGGIO SOCIAL HOUSING N.6 - VIA SALUZZO 18 - SUB.9	MONCALIERI REVEGLIASCO	30	1394	9	A/4	480,00
93	Fabbricati	Indisponibile	SOCIAL HOUSING VIA SALUZZO N. 18 - ALLOGGIO SOCIAL HOUSING N.8 - VIA SALUZZO 18 - SUB.10	MONCALIERI REVEGLIASCO	30	1394	10	A/4	240,00
94	Fabbricati	Indisponibile	SOCIAL HOUSING VIA SALUZZO N. 18 - ALLOGGIO SOCIAL HOUSING N.5 - VIA SALUZZO 18 - SUB.7	MONCALIERI REVEGLIASCO	30	1394	7	A/4	480,00
95	Fabbricati	Indisponibile	EDIFICIO SCOLASTICO BOCCIA D'ORO - STRADA TORINO N. 30 - SCUOLA DELL'INFANZIA BOCCIA D'ORO -STRADA TORINO , 30	MONCALIERI MONCALIERI	999	999			

## Comune di Moncalieri - Elenco Fabbricati

prog.	DENOMINAZIONE	CONDGIUR	CESPITE	COMUNECATASTALE	FOGLIO	PARTICELLA	SUBALTERNO	CATEGORIA	CANONE
96	Fabbricati	Indisponibile	SCUOLA PRIMARIA PASCOLI - STRADA VECCHIA DEL MORIONDO N. 6 - ALLOGGIO CUSTODE SCUOLA PRIMARIA PASCOLI -STRADA VECCHIA DEL MORIONDO , 6	MONCALIERI MONCALIERI	999	999			
97	Fabbricati	Indisponibile	SCUOLA PRIMARIA MARCONI - VIA BOCCARDO N. 15 - ALLOGGIO CUSTODE SCUOLA MARCONI -VIA BOCCARDO , 15	MONCALIERI MONCALIERI	21	154	2	A/4	
98	Fabbricati	Indisponibile	EDIFICIO POLIVALENTE CANONICA - VIA PALESTRO 3/C - SEDE ASSOCIAZIONE -VIA PALESTRO ,9	MONCALIERI MONCALIERI	999	999			
99	Fabbricati	Indisponibile	SCUOLA PRIMARIA BARRUERO SCUOLA DELL'INFANZIA BORGO MERCATO - VIALE STAZIONE SANGONE - EX ALLOGGIO CUSTODE SCUOLA E. BARRUERO -STRADA	MONCALIERI MONCALIERI	999	999			
100	Fabbricati	Indisponibile	EDIFICIO SCOLASTICO TAGLIAFERRO - BORGATA TETTI PIATTI N. 109 - CABINA ENEL - BORGATA TETTI PIATTI , 109						720,33
101	Fabbricati	Indisponibile	CASA ELISA VITROTTI 1 - VIALE STAZIONE N. 5 - ALLOGGIO ERP N. 2 CASA VITROTTI 1 - VIALE STAZIONE , 5	MONCALIERI REVEGLIASCO	28	64	13	A/4	480,00
102	Fabbricati	Indisponibile	CASA ELISA VITROTTI 1 - VIALE STAZIONE N. 5 - ALLOGGIO ERP N. 3 CASA VITROTTI 1 - VIALE STAZIONE , 5	MONCALIERI REVEGLIASCO	28	64	14	A/4	660,00
103	Fabbricati	Indisponibile	CASA ELISA VITROTTI 1 - VIALE STAZIONE N. 5 - ALLOGGIO ERP N. 8 CASA VITROTTI 1 - VIALE STAZIONE , 5	MONCALIERI REVEGLIASCO	28	64	19	A/4	1.080,00
104	Fabbricati	Indisponibile	CASA ELISA VITROTTI 1 - VIALE STAZIONE N. 5 - ALLOGGIO ERP N. 9 CASA VITROTTI 1 - VIALE STAZIONE , 5	MONCALIERI REVEGLIASCO	28	64	20	A/4	840,00
105	Fabbricati	Indisponibile	CASA ELISA VITROTTI 2 - VIALE STAZIONE N. 3 - LOCALI COMUNI PIANO TERRA -VIALE STAZIONE , 3	MONCALIERI REVEGLIASCO	28	61	15	B/1	
106	Fabbricati	Indisponibile	CONDOMINIO VIA MONTE NERO N. 10 - ALLOGGIO ERP N. 1 -VIA MONTE NERO , 10	MONCALIERI REVEGLIASCO	23	346	116	A/4	660,00
107	Fabbricati	Indisponibile	FABBRICATO DI CIVILE ABITAZIONE VIA SANTA CROCE N. 10 E N. 12 - ALLOGGIO ERP A1/1 -VIA SANTA CROCE , 10	MONCALIERI REVEGLIASCO	25	122	20	A/3	1.036,05
108	Fabbricati	Indisponibile	FABBRICATO DI CIVILE ABITAZIONE VIA REAL COLLEGIO N. 37 - ALLOGGIO ERP A2/1 - VIA REAL COLLEGIO , 37	MONCALIERI REVEGLIASCO	25	134	5	A/3	753,40
109	Fabbricati	Indisponibile	EX MATTATOIO - UFFICI PUBBLICI A.S.L. TO5 - VIA PASTRENGO N. 2 - UFFICI PUBBLICI A.S.L. TO5 -VIA PASTRENGO , 2	MONCALIERI REVEGLIASCO	29	272		D/8	
110	Fabbricati	Indisponibile	FABBRICATO STRADA PASUBIO N. 38 - ALLOGGIO ERP Q -STRADA PASUBIO , 38	MONCALIERI REVEGLIASCO	43	518	37	A/2	1.681,83
111	Fabbricati	Indisponibile	EDIFICIO POLIVALENTE BARAUDA - BORGATA BARAUDA N. 24 - UFFICI PUBBLICI SEGGIO ELETTORALE BARAUDA -BORGATA BARAUDA , 24	MONCALIERI MONCALIERI	999	999			
112	Fabbricati	Indisponibile	EDIFICIO POLIVALENTE - BORGATA BAUDUCCHI N. 9 - UFFICI PUBBLICI SEGGIO ELETTORALE BAUDUCCHI -BORGATA BAUDUCCHI , 9	MONCALIERI REVEGLIASCO	53	107		B/5	
113	Fabbricati	Indisponibile	EDIFICIO SCOLASTICO MARCO POLO - VIA GALIMBERTI N. 7 - MICRONIDO QUADRIFOGLIO -VIA GALIMBERTI , 9	MONCALIERI MONCALIERI	999	999			
114	Fabbricati	Indisponibile	SCUOLA SECONDARIA DI PRIMO GRADO NINO COSTA - STRADA DEL BOSSOLO N. 25 - SCUOLA SECONDARIA NINO COSTA -STRADA DEL BOSSOLO,25 - SUB.1	MONCALIERI REVEGLIASCO	21	177	1	B/5	
115	Fabbricati	Indisponibile	EDIFICIO POLIVALENTE - STRADA REVIGLIASCO N. 5 - LOCALI EX A.S.L. TO5 CENTRO DIALISI -STRADA REVIGLIASCO ,5 TER	MONCALIERI REVEGLIASCO	24	324		B/1	
116	Fabbricati	Indisponibile	EDIFICIO POLIVALENTE CANONICA - VIA PALESTRO 3/C - SCUOLA SECONDARIA DI PRIMO GRADO CANONICA -VIA PALESTRO ,3/C	MONCALIERI REVEGLIASCO	26	50		B/5	
117	Fabbricati	Indisponibile	CABINA ENEL - STRADA MAIOLE ,SNC - CABINA ENEL -STRADA MAIOLE ,SNC	MONCALIERI MONCALIERI	20	377		E/3	
118	Fabbricati	Indisponibile	SCUOLA PRIMARIA BARRUERO SCUOLA DELL'INFANZIA BORGO MERCATO - VIALE STAZIONE SANGONE - SCUOLA PRIMARIA E. BARRUERO -STRADA STAZIONE SANGONE	MONCALIERI MONCALIERI	999	999			
119	Fabbricati	Indisponibile	IMPIANTO SPORTIVO TESTONA - STRADA REVIGLIASCO N. 86 - IMPIANTO SPORTIVO TESTONA -STRADA REVIGLIASCO ,86	MONCALIERI MONCALIERI	999	999			



## Comune di Moncalieri - Elenco Fabbricati

prog.	DENOMINAZIONE	CONDGIUR	CESPITE	COMUNECATASTALE	FOGLIO	PARTICELLA	SUBALTERNO	CATEGORIA	CANONE
120	Fabbricati	Indisponibile	CASA ELISA VITROTTI 1 - VIALE STAZIONE N. 5 - ALLOGGIO ERP N. 6 CASA VITROTTI 1 - VIALE STAZIONE , 5	MONCALIERI REVEGLIASCO	28	64	17	A/4	480,00
121	Fabbricati	Indisponibile	CASA ELISA VITROTTI 2 - VIALE STAZIONE N. 3 - ALLOGGIO ERP 1A CASA VITROTTI 2 - VIALE STAZIONE , 3	MONCALIERI REVEGLIASCO	28	61	16	A/4	480,00
122	Fabbricati	Indisponibile	CASA ELISA VITROTTI 2 - VIALE STAZIONE N. 3 - ALLOGGIO ERP 10L CASA VITROTTI 2 - VIALE STAZIONE , 3	MONCALIERI REVEGLIASCO	28	61	25	A/4	1.080,00
123	Fabbricati	Indisponibile	EDIFICIO SEDE SERVIZI CISSA - STRADA CARIGNANO N. 32 - EDIFICIO SEDE SERVIZI CISSA -STRADA CARIGNANO , 32	MONCALIERI REVEGLIASCO	30	587	11	A/10	
124	Fabbricati	Indisponibile	FONDERIE TEATRALI LIMONE - VIA PASTRENGO N. 88 - CENTRO SOCIALE PER ANZIANI (PUNTO GIOVANI) -VIA PASTRENGO , 88	MONCALIERI REVEGLIASCO	3	806		C/4	
125	Fabbricati	Indisponibile	FONDERIE TEATRALI LIMONE - VIA PASTRENGO N. 88 - FORESTERIA -VIA PASTRENGO, 88 - sub. 3	MONCALIERI REVEGLIASCO	3	807	3	A/3	
126	Fabbricati	Indisponibile	FONDERIE TEATRALI LIMONE - VIA PASTRENGO N. 88 - FORESTERIA -VIA PASTRENGO, 88 - sub. 4	MONCALIERI REVEGLIASCO	3	807	4	A/3	
127	Fabbricati	Indisponibile	FONDERIE TEATRALI LIMONE - VIA PASTRENGO N. 88 - FORESTERIA -VIA PASTRENGO, 88 - sub. 17	MONCALIERI REVEGLIASCO	3	807	17	A/3	
128	Fabbricati	Indisponibile	FABBRICATO DI CIVILE ABITAZIONE - STRADA PASUBIO N. 34 - ALLOGGIO ERP N. 5 - STRADA PASUBIO , 34	MONCALIERI REVEGLIASCO	43	52	5	A/3	1.524,94
129	Fabbricati	Indisponibile	EDIFICIO IN VIA VINOVO N. 0 - EDIFICIO IN VIA VINOVO N. 0	MONCALIERI REVEGLIASCO	35	707	1	C/2	
130	Fabbricati	Disponibile	FABBRICATO DI CIVILE ABITAZIONE VIA PETRARCA N. 9 - ABITAZIONE -VIA PETRARCA,9	MONCALIERI MONCALIERI	5	239		A/7	
131	Fabbricati	Indisponibile	EDIFICIO POLIVALENTE CANONICA - VIA PALESTRO 3/C - UFFICI PUBBLICI EX TRIBUNALE (GIUDICI DI PACE E UFFICIALI GIUDIZIARI) -VIA PALESTRO, 9	MONCALIERI MONCALIERI	999	999			
132	Fabbricati	Indisponibile	EDIFICIO SCOLASTICO TAGLIAFERRO - BORGATA TETTI PIATTI N. 109 - SCUOLA DELL'INFANZIA JOAN MIRO' -BORGATA TETTI PIATTI , 109	MONCALIERI MONCALIERI	999	999			
133	Fabbricati	Indisponibile	EDIFICIO SCOLASTICO TAGLIAFERRO - BORGATA TETTI PIATTI N. 109 - ALLOGGIO CUSTODE EDIFICIO SCOLASTICO TAGLIAFERRO -BORGATA TETTI PIATTI , 109	MONCALIERI MONCALIERI	999	999			
134	Fabbricati	Indisponibile	CASA ELISA VITROTTI 2 - VIALE STAZIONE N. 3 - ALLOGGIO ERP 3 C CASA VITROTTI 2 - VIALE STAZIONE , 3	MONCALIERI REVEGLIASCO	28	61	19	A/4	600,00
135	Fabbricati	Indisponibile	CASA ELISA VITROTTI 2 - VIALE STAZIONE N. 3 - ALLOGGIO ERP 4D CASA VITROTTI 2 - VIALE STAZIONE , 3	MONCALIERI REVEGLIASCO	28	61	18	A/4	1.080,00
136	Fabbricati	Indisponibile	FABBRICATO DI CIVILE ABITAZIONE VIA SANTA CROCE N. 10 E N. 12 - ALLOGGIO ERP A1/6 -VIA SANTA CROCE , 10	MONCALIERI REVEGLIASCO	25	122	28	A/3	857,16
137	Fabbricati	Indisponibile	FABBRICATO DI CIVILE ABITAZIONE VIA SANTA CROCE N. 10 E N. 12 - ALLOGGIO ERP A1/8 -VIA SANTA CROCE , 12	MONCALIERI REVEGLIASCO	25	122	37	A/3	1.401,70
138	Fabbricati	Indisponibile	FABBRICATO DI CIVILE ABITAZIONE VIA SANTA CROCE N. 10 E N. 12 - ALLOGGIO ERP A1/13 -VIA SANTA CROCE , 12	MONCALIERI REVEGLIASCO	25	122	39	A/3	829,91
139	Fabbricati	Indisponibile	FABBRICATO DI CIVILE ABITAZIONE VIA SANTA CROCE N. 10 E N. 12 - AUTORIMESSA VIGILI -VIA REAL COLLEGIO ,37	MONCALIERI REVEGLIASCO	25	122	41	C/6	
140	Fabbricati	Indisponibile	EDIFICIO SCOLASTICO MAINA - STRADA VIGNOTTO N. 19 - UFFICI PUBBLICI SEDE ASSOCIAZIONI -STRADA VIGNOTTO , 21	MONCALIERI MONCALIERI	999	999			
141	Fabbricati	Indisponibile	EDIFICIO SCOLASTICO BOCCIA D'ORO - STRADA TORINO N. 30 - ALLOGGIO CUSTODE SCUOLA BOCCIA D'ORO -STRADA TORINO , 30	MONCALIERI MONCALIERI	999	999			
142	Fabbricati	Indisponibile	EDIFICIO SCOLASTICO CALVINO/FOLLERAU - VIA PANNUNZIO N. 11 - SCUOLA SECONDARIA DI PRIMO GRADO FOLLERAU -VIA PANNUNZIO , 14	MONCALIERI MONCALIERI	999	999			
143	Fabbricati	Indisponibile	EDIFICIO POLIVALENTE VICOLO COTTA N. 2 - SCUOLA DELL'INFANZIA CENTRO STORICO -VICOLO COTTA ,2	MONCALIERI REVEGLIASCO	26	132	3	A/4	

## Comune di Moncalieri - Elenco Fabbricati

prog.	DENOMINAZIONE	CONDGIUR	CESPITE	COMUNECATASTALE	FOGLIO	PARTICELLA	SUBALTERNO	CATEGORIA	CANONE
144	Fabbricati	Indisponibile	EDIFICIO POLIVALENTE VICOLO COTTA N. 2 - UFFICI PUBBLICI ICI E TRIBUTI -VICOLO COTTA, 2	MONCALIERI REVEGLIASCO	26	133		B/1	
145	Fabbricati	Indisponibile	TEATRO COMUNALE "G. MATTEOTTI" - VIA MATTEOTTI N. 1 - TEATRO COMUNALE -VIA GIACOMO MATTEOTTI , 1	MONCALIERI MONCALIERI	999	999			
146	Fabbricati	Indisponibile	CASA ELISA VITROTTI 2 - VIALE STAZIONE N. 3 - ALLOGGIO ERP 7G CASA VITROTTI 2 - VIALE STAZIONE , 3	MONCALIERI REVEGLIASCO	28	61	22	A/4	600,00
147	Fabbricati	Indisponibile	CASA ELISA VITROTTI 2 - VIALE STAZIONE N. 3 - ALLOGGIO ERP 12G CASA VITROTTI 2 - VIALE STAZIONE , 3	MONCALIERI REVEGLIASCO	28	61	27	A/4	660,00
148	Fabbricati	Indisponibile	FABBRICATO DI CIVILE ABITAZIONE VIA REAL COLLEGIO N. 37 - ALLOGGIO ERP A2/2 - VIA REAL COLLEGIO , 37	MONCALIERI REVEGLIASCO	25	134	6	A/3	781,89
149	Fabbricati	Indisponibile	EDIFICIO SCOLASTICO S. MARIA - VIA ANTONIO BERTERO N. 2 - ALLOGGIO CUSTODE SCUOLE S. MARIA -VIA ANTONIO BERTERO , 2	MONCALIERI REVEGLIASCO	30	1261	5	A/3	
150	Fabbricati	Indisponibile	SCUOLA PRIMARIA DE AMICIS - STRADA MARSE' N. 43 - SCUOLA DE AMICIS PALESTRA E LOCALI ACCESSORI -STRADA MARSE' , 43	MONCALIERI MONCALIERI	999	999			
151	Fabbricati	Indisponibile	IMPIANTO SPORTIVO MAINA - STRADA VIGNOTTO ,SNC - SPOGLIATOI IMPIANTO SPORTIVO MAINA -STRADA VIGNOTTO ,SNC	MONCALIERI MONCALIERI	999	999			
152	Fabbricati	Indisponibile	CASERMA CARABINIERI - CORSO SAVONA N. 19 - CASERMA CARABINIERI -CORSO SAVONA , 19	MONCALIERI REVEGLIASCO	23	559		B/1	22.614,76
153	Fabbricati	Indisponibile	IMPIANTO SPORTIVO TETTI PIATTI - BORGATA TETTI PIATTI N. 56 - IMPIANTO SPORTIVO TETTI PIATTI -BORGATA TETTI PIATTI ,56	MONCALIERI MONCALIERI	999	999			
154	Fabbricati	Indisponibile	EX UFFICI COMUNALI VV.UU. - VIA BERIA N. 28 - REVIGLIASCO - CABINA ELETTRICA -VIA BERIA ,28	MONCALIERI REVEGLIASCO	5	93	1	C/1	
155	Fabbricati	Indisponibile	CASA ELISA VITROTTI 2 - VIALE STAZIONE N. 3 - ALLOGGIO ERP 2 B CASA VITROTTI 2 - VIALE STAZIONE , 3	MONCALIERI REVEGLIASCO	28	61	17	A/4	480,00
156	Fabbricati	Indisponibile	CENTRO D'INCONTRO ZOE - SALITA PADRE DENZA N. 9 - CENTRO D'INCONTRO ZOE - SALITA PADRE GIUSEPPE DENZA , 9	MONCALIERI REVEGLIASCO	25	395		A/3	
157	Fabbricati	Indisponibile	RESIDENZA ANZIANI LATOUR - STRADA REVIGLIASCO N. 7 - RESIDENZA PER ANZIANI LATOUR A.S.L. TO5 -STRADA REVIGLIASCO , 7	MONCALIERI REVEGLIASCO	9	295	6	B/2	
158	Fabbricati	Indisponibile	EDIFICIO POLIVALENTE VICOLO COTTA N. 2 - SCUOLA DELL'INFANZIA CENTRO STORICO -VICOLO COTTA ,2	MONCALIERI REVEGLIASCO	26	132	2	A/5	
159	Fabbricati	Indisponibile	EDIFICIO POLIVALENTE VICOLO COTTA N. 2 - UFFICI PUBBLICI ICI E TRIBUTI -VICOLO COTTA, 2	MONCALIERI REVEGLIASCO	26	137		B/1	
160	Fabbricati	Indisponibile	EDIFICIO SCOLASTICO S. MARIA - VIA ANTONIO BERTERO N. 2 - AUDITORIUM SCUOLA MEDIA PRINCIPESSA CLOTILDE -VIA ANTONIO BERTERO , 2	MONCALIERI REVEGLIASCO	30	1261	7	D/3	
161	Fabbricati	Indisponibile	EDIFICIO SCOLASTICO S. MARIA - VIA ANTONIO BERTERO N. 2 - SCUOLA PRIMARIA "EMMA STRADA" -VIA ANTONIO BERTERO ,2	MONCALIERI REVEGLIASCO	30	1261	9	B/5	
162	Fabbricati	Indisponibile	IMPIANTO SPORTIVO MAINA - STRADA VIGNOTTO ,SNC - ALLOGGIO CUSTODE IMPIANTO SPORTIVO MAINA -STRADA VIGNOTTO ,SNC	MONCALIERI MONCALIERI	999	999			
163	Fabbricati	Indisponibile	AREA FIERE - EX MERCATO BESTIAME - PIAZZA MERCATO ,SNC - AREA FIERE - EX MERCATO BESTIAME -PIAZZA MERCATO ,SNC	MONCALIERI REVEGLIASCO	29	90		D/8	
164	Fabbricati	Indisponibile	CASA ELISA VITROTTI 1 - VIALE STAZIONE N. 5 - CONVITTO CASA ELISA VITROTTI 1 - VIALE STAZIONE , 5	MONCALIERI REVEGLIASCO	28	64	11	B/1	
165	Fabbricati	Indisponibile	CONDOMINIO VIA MONTE NERO N. 10 - ALLOGGIO ERP N. 3 -VIA MONTE NERO , 10	MONCALIERI REVEGLIASCO	23	346	3	A/4	400,00
166	Fabbricati	Indisponibile	CONDOMINIO VIA MONTE NERO N. 10 - ALLOGGIO ERP N. 2 -VIA MONTE NERO , 10	MONCALIERI REVEGLIASCO	23	346	117	A/4	660,00
167	Fabbricati	Indisponibile	IMPIANTO SPORTIVO MAINA - STRADA VIGNOTTO ,SNC - PREFABBRICATO IMPIANTO SPORTIVO MAINA -STRADA VIGNOTTO ,999	MONCALIERI MONCALIERI	999	999			

prog.	DENOMINAZIONE	CONDGIUR	CESPITE	COMUNECATASTALE	FOGLIO	PARTICELLA	SUBALTERNO	CATEGORIA	CANONE
168	Fabbricati	Indisponibile	MAGAZZINO COMUNALE - PIAZZA PANISSERA N. 12 - MAGAZZINO COMUNALE -PIAZZA PANISSERA , 12	MONCALIERI MONCALIERI	999	999			
169	Fabbricati	Indisponibile	CABINA ENEL - STRADA MAIOLE ,SNC - CABINA ENEL -STRADA MAIOLE ,SNC	MONCALIERI MONCALIERI	20	686		E/3	
170	Fabbricati	Indisponibile	CASA ELISA VITROTTI 1 - VIALE STAZIONE N. 5 - ALLOGGIO ERP N. 4 CASA VITROTTI 1 - VIALE STAZIONE , 5	MONCALIERI REVEGLIASCO	28	64	15	A/4	660,00
171	Fabbricati	Indisponibile	EX UFFICI COMUNALI VV.UU. - VIA BERIA N. 28 - REVIGLIASCO - UFFICIO TURISMO E BIBLIOTECA PRO LOCO REVIGLIASCO -VIA BERIA , 28	MONCALIERI REVEGLIASCO	5	93	2	A/5	
172	Fabbricati	Indisponibile	CASA ELISA VITROTTI 2 - VIALE STAZIONE N. 3 - ALLOGGIO ERP 9I CASA VITROTTI 2 - VIALE STAZIONE , 3	MONCALIERI REVEGLIASCO	28	61	24	A/4	660,00
173	Fabbricati	Indisponibile	CASA ELISA VITROTTI 2 - VIALE STAZIONE N. 3 - ALLOGGIO ERP 14I CASA VITROTTI 2 - VIALE STAZIONE ,3	MONCALIERI REVEGLIASCO	28	61	29	A/4	1.320,00
174	Fabbricati	Indisponibile	CONDOMINIO VIA MONTE NERO N. 10 - ALLOGGIO ERP N. 10 -VIA MONTE NERO , 10	MONCALIERI REVEGLIASCO	23	346	13	A/4	1.268,26
175	Fabbricati	Indisponibile	FABBRICATO DI CIVILE ABITAZIONE VIA SANTA CROCE N. 10 E N. 12 - MAGAZZINO -VIA SANTA CROCE ,10 - sub. 21	MONCALIERI REVEGLIASCO	25	122	21	C/2	
176	Fabbricati	Indisponibile	EDIFICIO SCOLASTICO S. MARIA - VIA ANTONIO BERTERO N. 2 - ASILO NIDO AQUILONE - VIA ANTONIO BERTERO , 2	MONCALIERI REVEGLIASCO	30	1261	11	B/5	
177	Fabbricati	Indisponibile	EDIFICIO SCOLASTICO S. MARIA - VIA ANTONIO BERTERO N. 2 - PALESTRA SCUOLA MEDIA PRINCIPESSA CLOTILDE -VIA ANTONIO BERTERO , 2	MONCALIERI REVEGLIASCO	30	1261	8	B/5	
178	Fabbricati	Indisponibile	IMPIANTO SPORTIVO EINAUDI - VIA EINAUDI N. 44 - IMPIANTO SPORTIVO EINAUDI - VIA EINAUDI , 44	MONCALIERI MONCALIERI	999	999			
179	Fabbricati	Indisponibile	IMPIANTO SPORTIVO S. MARIA - VIA SALUZZO N. 6 BIS - IMPIANTO SPORTIVO S. MARIA -VIA SALUZZO ,6 BIS	MONCALIERI MONCALIERI	999	999			
180	Fabbricati	Indisponibile	CENTRO SOCIALE - VIA GRAMSCI N. 18 - CENTRO SOCIALE -VIA GRAMSCI ,18	MONCALIERI MONCALIERI	999	999			
181	Fabbricati	Indisponibile	MAGAZZINO - EX BADIA DI CARPICE - STRADA CARPICE/VIA LURISIA ,SNC - MAGAZZINO EX BADIA CARPICE -STRADA CARPICE/VIA LURISIA ,SNC - bene comune non censibile	MONCALIERI MONCALIERI	30	748	1		
182	Fabbricati	Indisponibile	CASA ELISA VITROTTI 1 - VIALE STAZIONE N. 5 - ALLOGGIO ERP N. 1 CASA VITROTTI 1 - VIALE STAZIONE , 5	MONCALIERI REVEGLIASCO	28	64	12	A/4	600,00
183	Fabbricati	Indisponibile	CASA ELISA VITROTTI 1 - VIALE STAZIONE N. 5 - ALLOGGIO ERP N. 7 CASA VITROTTI 1 - VIALE STAZIONE , 5	MONCALIERI REVEGLIASCO	28	64	18	A/4	350,00
184	Fabbricati	Indisponibile	CASA ELISA VITROTTI 2 - VIALE STAZIONE N. 3 - ALLOGGIO ERP 11F CASA VITROTTI 2 - VIALE STAZIONE , 3	MONCALIERI REVEGLIASCO	28	61	26	A/4	1.440,00
185	Fabbricati	Indisponibile	CASA ELISA VITROTTI 1 - VIALE STAZIONE N. 5 - ALLOGGIO ERP N. 5 CASA VITROTTI 1 - VIALE STAZIONE , 5	MONCALIERI REVEGLIASCO	28	64	16	A/4	360,00
186	Fabbricati	Indisponibile	EX- ALLOGGIO IMPIANTO ACQUEDOTTO - STRADA STUPINIGI N. 2 - EX ALLOGGIO CUSTODE IMPIANTO ACQUEDOTTO -STRADA STUPINIGI , 2	MONCALIERI REVEGLIASCO	29	412		D/1	
187	Fabbricati	Indisponibile	CASA ELISA VITROTTI 2 - VIALE STAZIONE N. 3 - ALLOGGIO ERP 5E CASA VITROTTI 2 - VIALE STAZIONE , 3	MONCALIERI REVEGLIASCO	28	61	20	A/4	840,00
188	Fabbricati	Indisponibile	FABBRICATO DI CIVILE ABITAZIONE VIA SANTA CROCE N. 10 E N. 12 - ALLOGGIO ERP A1/12 -VIA SANTA CROCE , 10	MONCALIERI REVEGLIASCO	25	122	33	A/3	1.371,43
189	Fabbricati	Indisponibile	FABBRICATO DI CIVILE ABITAZIONE VIA SANTA CROCE N. 10 E N. 12 - ALLOGGIO ERP A1/9 -VIA SANTA CROCE , 12	MONCALIERI REVEGLIASCO	25	122	38	A/3	761,42
190	Fabbricati	Indisponibile	FONDERIE TEATRALI LIMONE - VIA PASTRENGO N. 88 - TEATRO/ FOYER /SALA PROVE/ LABORATORI /UFFICI /CAMERINI/ SERVIZI - VIA PASTRENGO ,88	MONCALIERI REVEGLIASCO	3	802	3	D/8	
191	Fabbricati	Indisponibile	FONDERIE TEATRALI LIMONE - VIA PASTRENGO N. 88 - TETTOIA APERTA -VIA PASTRENGO , 88	MONCALIERI REVEGLIASCO	3	802	5	C/7	

## Comune di Moncalieri - Elenco Fabbricati

prog.	DENOMINAZIONE	CONDGIUR	CESPITE	COMUNECATASTALE	FOGLIO	PARTICELLA	SUBALTERNO	CATEGORIA	CANONE
192	Fabbricati	Indisponibile	FONDERIE TEATRALI LIMONE - VIA PASTRENGO N. 88 - FORESTERIA -VIA PASTRENGO, 88 - sub. 13	MONCALIERI REVEGLIASCO	3	807	13	A/3	
193	Fabbricati	Indisponibile	FONDERIE TEATRALI LIMONE - VIA PASTRENGO N. 88 - CIMINIERA CONSERVATA EX FONDERIE LIMONE (OPIFICI) -VIA PASTRENGO , 88	MONCALIERI REVEGLIASCO	3	808		D/1	
194	Fabbricati	Indisponibile	MAGAZZINO COMUNALE - PIAZZA PANISSERA N. 12 - ALLOGGIO CUSTODE MAGAZZINO COMUNALE -PIAZZA PANISSERA , 12	MONCALIERI MONCALIERI	4	27		A/4	
195	Fabbricati	Indisponibile	CENTRO SOCIALE - VIA LUNGO PO ABELLONIO N. 12 - CENTRO SOCIALE -VIA LUNGO PO ABELLONIO , 12	MONCALIERI MONCALIERI	999	999			
196	Fabbricati	Indisponibile	CABINA ENEL S. MARIA - VIA JUGLARIS ,SNC - CABINA ELETTRICA S. MARIA -VIA JUGLARIS ,SNC						720,33
197	Fabbricati	Indisponibile	CASA ELISA VITROTTI 2 - VIALE STAZIONE N. 3 - ALLOGGIO ERP 6F CASA VITROTTI 2 - VIALE STAZIONE , 3	MONCALIERI REVEGLIASCO	28	61	21	A/4	600,00
198	Fabbricati	Indisponibile	CASA ELISA VITROTTI 2 - VIALE STAZIONE N. 3 - ALLOGGIO ERP 8H CASA VITROTTI 2 - VIALE STAZIONE ,3	MONCALIERI REVEGLIASCO	28	61	23	A/4	600,00
199	Fabbricati	Indisponibile	CASA ELISA VITROTTI 2 - VIALE STAZIONE N. 3 - ALLOGGIO ERP 13M CASA VITROTTI 2 - VIALE STAZIONE , 3	MONCALIERI REVEGLIASCO	28	61	28	A/4	840,00
200	Fabbricati	Indisponibile	CASA ELISA VITROTTI 2 - VIALE STAZIONE N. 3 - ALLOGGIO ERP 16N CASA VITROTTI 2 - VIALE STAZIONE , 3	MONCALIERI REVEGLIASCO	28	61	31	A/4	1.080,00
201	Fabbricati	Indisponibile	UFFICI PUBBLICI - VIA REAL COLLEGIO N. 44 - UFFICI PUBBLICI -VIA REAL COLLEGIO , 44	MONCALIERI MONCALIERI	999	999			
202	Fabbricati	Indisponibile	FABBRICATO DI CIVILE ABITAZIONE VIA SANTA CROCE N. 10 E N. 12 - MAGAZZINO -VIA SANTA CROCE , 10 - sub. 24	MONCALIERI REVEGLIASCO	25	122	24	C/2	
203	Fabbricati	Indisponibile	CASA ELISA VITROTTI 1 - VIALE STAZIONE N. 5 - ALLOGGIO ERP N. 10 CASA VITROTTI 1 - VIALE STAZIONE , 5	MONCALIERI REVEGLIASCO	28	64	21	A/4	600,00
204	Fabbricati	Indisponibile	CASA ELISA VITROTTI 1 - VIALE STAZIONE N. 5 - ALLOGGIO ERP N. 11 CASA VITROTTI 1 - VIALE STAZIONE , 5	MONCALIERI REVEGLIASCO	28	64	22	A/4	480,00
205	Fabbricati	Indisponibile	CASA ELISA VITROTTI 1 - VIALE STAZIONE N. 5 - ALLOGGIO ERP N. 12 CASA VITROTTI 1 - VIALE STAZIONE , 5	MONCALIERI REVEGLIASCO	28	64	23	A/4	1.080,00
206	Fabbricati	Indisponibile	EDIFICIO SCOLASTICO D'AZEGLIO - VIA GAUTHIER N. 8 - REVIGLIASCO - SCUOLA PRIMARIA D'AZEGLIO REVIGLIASCO -VIA GAUTHIER , 8	MONCALIERI REVEGLIASCO	6	3	1	B/5	
207	Fabbricati	Indisponibile	FABBRICATO DI CIVILE ABITAZIONE VIA SANTA CROCE N. 10 E N. 12 - ALLOGGIO ERP A1/5 -VIA SANTA CROCE ,10	MONCALIERI REVEGLIASCO	25	122	29	A/3	1.261,37
208	Fabbricati	Indisponibile	FABBRICATO DI CIVILE ABITAZIONE VIA SANTA CROCE N. 10 E N. 12 - ALLOGGIO ERP A1/2 -VIA SANTA CROCE , 12	MONCALIERI REVEGLIASCO	25	122	34	A/3	
209	Fabbricati	Indisponibile	FABBRICATO DI CIVILE ABITAZIONE VIA SANTA CROCE N. 10 E N. 12 - SEDE UFFICIO SPORTELLINO UNICO PER LE IMPRESE -VIA SANTA CROCE , 12	MONCALIERI REVEGLIASCO	25	122	36	C/1	
210	Fabbricati	Indisponibile	FABBRICATO DI CIVILE ABITAZIONE VIA REAL COLLEGIO N. 37 - SALA MEDICA NEGOZIO 6 -VIA REAL COLLEGIO , 37	MONCALIERI REVEGLIASCO	25	134	4	C/1	
211	Fabbricati	Indisponibile	FONDERIE TEATRALI LIMONE - VIA PASTRENGO N. 88 - FORESTERIA -VIA PASTRENGO, 88 - sub. 11	MONCALIERI REVEGLIASCO	3	807	11	A/3	
212	Fabbricati	Indisponibile	SCUOLA DELL'INFANZIA "LA GABBIANELLA" - STRADA REVIGLIASCO N. 88 - SCUOLA DELL'INFANZIA "LA GABBIANELLA" -STRADA REVIGLIASCO , 88	MONCALIERI MONCALIERI	999	999			
213	Fabbricati	Indisponibile	COMPLESSO SPORTIVO LE PLEIADI - VIA MATILDE SERAO N. 2 - COMPLESSO SPORTIVO LE PLEADI -VIA MATILDE SERAO , 2	MONCALIERI MONCALIERI	22	200			
214	Fabbricati	Indisponibile	FONDERIE TEATRALI LIMONE - VIA PASTRENGO N. 88 - LABORATORI PER ARTI E MESTIERI -VIA PASTRENGO , 88 - sub. 1	MONCALIERI REVEGLIASCO	3	805	1	C/3	
215	Fabbricati	Indisponibile	FONDERIE TEATRALI LIMONE - VIA PASTRENGO N. 88 - LABORATORI PER ARTI E MESTIERI -VIA PASTRENGO , 88 - sub. 3	MONCALIERI REVEGLIASCO	3	805	3	C/3	

## Comune di Moncalieri - Elenco Fabbricati

prog.	DENOMINAZIONE	CONDGIUR	CESPITE	COMUNECATASTALE	FOGLIO	PARTICELLA	SUBALTERNO	CATEGORIA	CANONE
216	Fabbricati	Indisponibile	SEDE ASSOCIAZIONE BARAUDA - STRADA BARAUDA N. 1 - IMPIANTO SPORTIVO BARAUDA -STRADA BARAUDA , 1	MONCALIERI MONCALIERI	999	999			261,94
217	Fabbricati	Indisponibile	BOCCIOFILA BORGO SAN PIETRO & LINGOTTO - CORSO ROSSELLI N. 3 - BOCCIOFILA BORGO SAN PIETRO & LINGOTTO -CORSO ROSSELLI , 3	MONCALIERI MONCALIERI	999	999			1.065,40
218	Fabbricati	Indisponibile	MAGAZZINO IN REGIONE VALLERE 9/2 - MAGAZZINO IN REGIONE VALLERE 9/2	MONCALIERI MONCALIERI	4	154	3	C/2	
219	Fabbricati	Indisponibile	CENTRO SOCIALE - BORGATA TETTI SAPINI N. 32 - CENTRO SOCIALE TETTI SAPINI - BORGATA TETTI SAPINI , 32	MONCALIERI REVEGLIASCO	57	102	3	A/3	
220	Fabbricati	Disponibile	MAGAZZINO (EX CASCINA COLOMBETTO) - VIA SALUZZO ,SNC - MAGAZZINO EX CASCINA COLOMBETTO -VIA SALUZZO ,999	MONCALIERI MONCALIERI	999	999			
221	Fabbricati	Indisponibile	FABBRICATO DI CIVILE ABITAZIONE VIA DEI MILLE N. 2 BIS - ALLOGGIO ERP PIANO 3 - VIA DEI MILLE, 2 BIS	MONCALIERI REVEGLIASCO	1	439	25	A/2	570,59
222	Fabbricati	Indisponibile	CONDOMINIO STRADA BRANDINA N. 2 BIS - ALLOGGIO ERP A2 -STRADA BRANDINA ,2 BIS	MONCALIERI REVEGLIASCO	28	523	2	A/3	756,66
223	Fabbricati	Indisponibile	CONDOMINIO STRADA BRANDINA N. 2 BIS - ALLOGGIO ERP A1 -STRADA BRANDINA , 2 BIS	MONCALIERI REVEGLIASCO	28	523	3	A/3	756,66
224	Fabbricati	Indisponibile	FABBRICATO DI CIVILE ABITAZIONE - STRADA PASUBIO N. 34 - POSTO AUTO SCOPERTO N. 41 -STRADA PASUBIO , 34	MONCALIERI REVEGLIASCO	43	52	141	C/6	
225	Fabbricati	Indisponibile	FABBRICATO DI CIVILE ABITAZIONE VIA SESTRIERE 37 - ALLOGGIO ERP PIANO 2 N.7 - VIA SETRIERE 37	MONCALIERI MONCALIERI	1	996	19	A/2	948,47
226	Fabbricati	Indisponibile	STRUTTURA PREFABBRICATA VIA SALUZZO SNC A CARATTERE TEMPORANEO AD USO UFFICI PER N. 30 AGENTI DI POLIZIA MUNICIPALE - STRUTTURA PREFABBRICATA VIA	MONCALIERI MONCALIERI	999	999			
227	Fabbricati	Indisponibile	FABBRICATO DI CIVILE ABITAZIONE VIA PASCOLI 4,6,8 - ALLOGGIO ERS PIANO 1 N.C2 - VIA PASCOLI 4	MONCALIERI MONCALIERI	29	1091	14	A/2	1.146,96
228	Fabbricati	Indisponibile	CABINA ENEL - VIA POSTIGLIONE N. 29 - CABINA ENEL - VIA POSTIGLIONE N. 29	MONCALIERI MONCALIERI	48	360		D/1	
229	Fabbricati	Indisponibile	FABBRICATO DI CIVILE ABITAZIONE - VIA SANTA MARIA 29/1 - ALLOGGIO ESR B6 - VIA SANTA MARIA 29/1	MONCALIERI MONCALIERI	30	1294	24	A/3	1.452,81
230	Fabbricati	Indisponibile	FABBRICATO DI CIVILE ABITAZIONE BORGATA TAGLIAFERRO N. 32 - ALLOGGIO ERP N. 3 -BORGATA TAGLIAFERRO , 32	MONCALIERI REVEGLIASCO	35	685	9	A/3	
231	Fabbricati	Indisponibile	EDIFICIO POLIVALENTE - MONUMENTO - VIA SAN MARTINO N. 48 - UFFICIO TURISMO - VIA SAN MARTINO, 48	MONCALIERI REVEGLIASCO	27	159	1	C/1	
232	Fabbricati	Indisponibile	FONDERIE TEATRALI LIMONE - VIA PASTRENGO N. 88 - FORESTERIA -VIA PASTRENGO, 88 - sub. 14	MONCALIERI REVEGLIASCO	3	807	14	A/3	
233	Fabbricati	Indisponibile	FABBRICATO DI CIVILE ABITAZIONE CORSO ROMA N. 10/1 - ALLOGGIO ERP PIANO 7 - CORSO ROMA , 10/1	MONCALIERI REVEGLIASCO	3	386	60	A/2	480,00
234	Fabbricati	Indisponibile	SEDE ASSOCIAZIONE S. MARCO - VIA VICO N. 1 - BOCCIOFILA S. MARCO -VIA VICO , 1	MONCALIERI MONCALIERI	999	999			995,68
235	Fabbricati	Indisponibile	SEDE ASSOCIAZIONE EX MAGAZZINO AMICI DEL FIUME - VIA PASTRENGO N. 2 - SEDE ASSOCIAZIONE EX MAGAZZINO AMICI DEL FIUME - VIA PASTRENGO N. 2	MONCALIERI MONCALIERI	999	999			
236	Fabbricati	Indisponibile	MAGAZZINO - VIA PININFARINA N. 18 - MAGAZZINO -VIA PININFARINA, 18 - soppressa	MONCALIERI MONCALIERI	1	1972	324	C/1	
237	Fabbricati	Indisponibile	FABBRICATO DI CIVILE ABITAZIONE VIA MARENGO 4 - ALLOGGIO ERS PIANO 1 N.4 - VIA MARENGO 4	MONCALIERI MONCALIERI	3	836	4	A/2	1.972,45
238	Fabbricati	Disponibile	EDIFICIO POLIVALENTE PALABLU' - VIA PALLI N. 15 - UFFICI PUBBLICI SEDE ASSOCIAZIONI PALABLU' -VIA PALLI , 15	MONCALIERI REVEGLIASCO	1	874		A/7	513,03
239	Fabbricati	Indisponibile	FABBRICATO DI CIVILE ABITAZIONE BORGATA TAGLIAFERRO N. 32 - ALLOGGIO ERP N. 2 A ROTAZIONE -BORGATA TAGLIAFERRO , 32	MONCALIERI REVEGLIASCO	35	685	7	A/3	

prog.	DENOMINAZIONE	CONDGIUR	CESPITE	COMUNECATASTALE	FOGLIO	PARTICELLA	SUBALTERNO	CATEGORIA	CANONE
240	Fabbricati	Indisponibile	FONDERIE TEATRALI LIMONE - VIA PASTRENGO N. 88 - ALLOGGIO CUSTODE -VIA PASTRENGO ,88	MONCALIERI REVEGLIASCO	3	802	2	A/3	
241	Fabbricati	Indisponibile	FONDERIE TEATRALI LIMONE - VIA PASTRENGO N. 88 - LABORATORI PER ARTI E MESTIERI -VIA PASTRENGO , 88 - sub. 2	MONCALIERI REVEGLIASCO	3	805	2	C/3	
242	Fabbricati	Indisponibile	FONDERIE TEATRALI LIMONE - VIA PASTRENGO N. 88 - FORESTERIA -VIA PASTRENGO, 88 - sub. 9	MONCALIERI REVEGLIASCO	3	807	9	A/3	
243	Fabbricati	Indisponibile	FONDERIE TEATRALI LIMONE - VIA PASTRENGO N. 88 - FORESTERIA -VIA PASTRENGO, 88 - sub. 10	MONCALIERI REVEGLIASCO	3	807	10	A/3	
244	Fabbricati	Indisponibile	FABBRICATO DI CIVILE ABITAZIONE - STRADA PASUBIO N. 34 - ALLOGGIO ERP N. 17 - STRADA PASUBIO, 34	MONCALIERI REVEGLIASCO	43	52	17	A/3	1.230,21
245	Fabbricati	Indisponibile	FABBRICATO DI CIVILE ABITAZIONE - STRADA PASUBIO N. 34 - POSTO AUTO SCOPERTO N. 44 -STRADA PASUBIO , 34	MONCALIERI REVEGLIASCO	43	52	144	C/6	
246	Fabbricati	Indisponibile	FABBRICATO DI CIVILE ABITAZIONE - STRADA PASUBIO N. 34 - POSTO AUTO SCOPERTO N. 17 - STRADA PASUBIO, 34	MONCALIERI REVEGLIASCO	43	52	116	C/6	
247	Fabbricati	Indisponibile	FABBRICATO DI CIVILE ABITAZIONE - STRADA PASUBIO N. 36 - POSTO AUTO SCOPERTO N. 71 -STRADA PASUBIO , 36	MONCALIERI REVEGLIASCO	43	52	171	C/6	
248	Fabbricati	Indisponibile	FABBRICATO DI CIVILE ABITAZIONE VIA SANTA CROCE N. 10 E N. 12 - MAGAZZINO -VIA SANTA CROCE , 10 - doppio	MONCALIERI REVEGLIASCO	25	122	22	C/2	
249	Fabbricati	Indisponibile	FABBRICATO DI CIVILE ABITAZIONE VIA SANTA CROCE N. 10 E N. 12 - POSTI AUTO SCOPERTI -VIA REAL COLLEGIO ,37	MONCALIERI REVEGLIASCO	25	122	42	C/6	
250	Fabbricati	Indisponibile	SCUOLA DELL'INFANZIA DUBIE' - MORIONDO - VIA ASILO DUBIE' N. 18 - SCUOLA DELL'INFANZIA DUBIE' -VIA ASILO DUBBIE' , 18	MONCALIERI MONCALIERI	18	12		B/1	
251	Fabbricati	Indisponibile	FONDERIE TEATRALI LIMONE - VIA PASTRENGO N. 88 - UFFICI -VIA PASTRENGO ,88	MONCALIERI REVEGLIASCO	3	807	2	B/4	
252	Fabbricati	Indisponibile	CENTRO POLIFUNZIONALE SANTA MARIA - VIA SANTA MARIA N. 27 BIS - CENTRO POLIFUNZIONALE SANTA MARIA -VIA SANTA MARIA , 27 BIS	MONCALIERI REVEGLIASCO	30	1292		E/9	
253	Fabbricati	Indisponibile	COMITATO SVILUPPO BORGO MERCATO - VIA LEGNANO ,SNC - COMITATO SVILUPPO BORGO MERCATO -VIA LEGNANO	MONCALIERI MONCALIERI	999	999			
254	Fabbricati	Indisponibile	EDIFICIO IN STRADA TETTI ROLLE N 1 B - EDIFICIO IN STRADA TETTI ROLLE 1B	MONCALIERI MONCALIERI	35	1022	1	A/3	
255	Fabbricati	Indisponibile	CIRCOLO SPORTIVO "AMICI DEL FIUME" - LUNGO PO ABELLONIO ,SNC - CIRCOLO SPORTIVO "AMICI DEL FIUME" -LUNGO PO ABELLONIO ,SNC	MONCALIERI MONCALIERI	26	148		C/4	97,41
256	Fabbricati	Indisponibile	FABBRICATO DI CIVILE ABITAZIONE - STRADA PASUBIO N. 36 - ALLOGGIO ERP N. 2 - STRADA PASUBIO ,36	MONCALIERI REVEGLIASCO	43	52	53	A/3	1.013,79
257	Fabbricati	Indisponibile	FABBRICATO DI CIVILE ABITAZIONE VIA SANTA CROCE N. 10 E N. 12 - ALLOGGIO ERP A1/3 -VIA SANTA CROCE , 10	MONCALIERI REVEGLIASCO	25	122	26	A/3	2.223,32
258	Fabbricati	Indisponibile	FABBRICATO DI CIVILE ABITAZIONE VIA SANTA CROCE N. 10 E N. 12 - ALLOGGIO ERP A1/10 -VIA SANTA CROCE , 10	MONCALIERI REVEGLIASCO	25	122	32	A/3	1.025,36
259	Fabbricati	Indisponibile	FABBRICATO DI CIVILE ABITAZIONE VIA SANTA CROCE N. 10 E N. 12 - ALLOGGIO ERP A1/4 -VIA SANTA CROCE , 10	MONCALIERI REVEGLIASCO	25	122	35	A/3	1.008,17
260	Fabbricati	Indisponibile	FONDERIE TEATRALI LIMONE - VIA PASTRENGO N. 88 - FORESTERIA -VIA PASTRENGO, 88 - sub. 12	MONCALIERI REVEGLIASCO	3	807	12	A/3	
261	Fabbricati	Indisponibile	SEDE ASSOCIAZIONE TURATI - VIA NEGRI N. 5 - BOCCIOFILA TURATI -VIA NEGRI , 5	MONCALIERI MONCALIERI	999	999			965,49
262	Fabbricati	Indisponibile	FABBRICATO DI CIVILE ABITAZIONE - STRADA PASUBIO N. 36 - POSTO AUTO SCOPERTO N. 92 -STRADA PASUBIO , 36	MONCALIERI REVEGLIASCO	43	52	192	C/6	
263	Fabbricati	Indisponibile	FABBRICATO DI CIVILE ABITAZIONE BORGATA TAGLIAFERRO N. 32 - ALLOGGIO ERP N. 4 A ROTAZIONE -BORGATA TAGLIAFERRO , 32	MONCALIERI REVEGLIASCO	35	685	10	A/3	

prog.	DENOMINAZIONE	CONDIGIUR	CESPITE	COMUNECATASTALE	FOGLIO	PARTICELLA	SUBALTERNO	CATEGORIA	CANONE
264	Fabbricati	Indisponibile	COMPLESSO SPORTIVO LE PLEIADI - VIA MATILDE SERAO N. 2 - COMPLESSO SPORTIVO LE PLEADI -VIA MATILDE SERAO , 2	MONCALIERI MONCALIERI	999	999			
265	Fabbricati	Indisponibile	FONDERIE TEATRALI LIMONE - VIA PASTRENGO N. 88 - FORESTERIA -VIA PASTRENGO, 88 - sub. 6	MONCALIERI REVEGLIASCO	3	807	6	A/3	
266	Fabbricati	Indisponibile	BOCCIOFILA BRAIDESE - STRADA VILLASTELLONE N. 22 - BOCCIOFILA BRAIDESE - STRADA VILLASTELLONE , 22	MONCALIERI MONCALIERI	23	1161	12		45,26
267	Fabbricati	Indisponibile	SEDE ASSOCIAZIONE STRADA MARSE' 39 BIS - PALERA - SEDE ASSOCIAZIONI -STRADA MARSE' (PALERA),39 BIS	MONCALIERI MONCALIERI	999	999			250,26
268	Fabbricati	Indisponibile	FABBRICATO DI CIVILE ABITAZIONE - STRADA PASUBIO N. 34 - POSTO AUTO SCOPERTO N. 5 -STRADA PASUBIO , 34	MONCALIERI REVEGLIASCO	43	52	104	C/6	
269	Fabbricati	Indisponibile	FABBRICATO DI CIVILE ABITAZIONE VIA PASCOLI 4,6,8 - ALLOGGIO ERS PIANO 2 N.E2 - VIA PASCOLI 6	MONCALIERI MONCALIERI	29	1091	22	A/2	2.428,64
270	Fabbricati	Indisponibile	FABBRICATO DI CIVILE ABITAZIONE - STRADA PASUBIO N. 36 - POSTO AUTO SCOPERTO N. 59 -STRADA PASUBIO , 36	MONCALIERI REVEGLIASCO	43	52	159	C/6	
271	Fabbricati	Disponibile	SEDE ASSOCIAZIONI - VIA TURATI N. 3 - SEDE ASSOCIAZIONI -VIA TURATI ,3	MONCALIERI MONCALIERI	999	999			
272	Fabbricati	Indisponibile	CASA ELISA VITROTTI 2 - VIALE STAZIONE N. 3 - ALLOGGIO ERP 15L CASA VITROTTI 2 - VIALE STAZIONE , 3	MONCALIERI REVEGLIASCO	28	61	30	A/4	518,78
273	Fabbricati	Indisponibile	FABBRICATO DI CIVILE ABITAZIONE VIA SANTA CROCE N. 10 E N. 12 - MAGAZZINO -VIA SANTA CROCE , 10 - doppio bis	MONCALIERI REVEGLIASCO	25	122	23	C/2	
274	Fabbricati	Indisponibile	FABBRICATO DI CIVILE ABITAZIONE VIA SANTA CROCE N. 10 E N. 12 - ALLOGGIO ERP A1/7 -VIA SANTA CROCE, 10	MONCALIERI REVEGLIASCO	25	122	30	A/3	683,76
275	Fabbricati	Indisponibile	FABBRICATO DI CIVILE ABITAZIONE BORGATA TAGLIAFERRO N. 32 - ALLOGGIO ERP N. 5 -BORGATA TAGLIAFERRO , 32	MONCALIERI REVEGLIASCO	35	685	11	A/3	575,36
276	Fabbricati	Indisponibile	FONDERIE TEATRALI LIMONE - VIA PASTRENGO N. 88 - FORESTERIA -VIA PASTRENGO, 88 - sub. 5	MONCALIERI REVEGLIASCO	3	807	5	A/3	
277	Fabbricati	Indisponibile	MAGAZZINO VIA CESARE BATTISTI N.10 - MAGAZZINO -VIA CESARE BATTISTI, 10	MONCALIERI MONCALIERI	1	1451	7	C/3	
278	Fabbricati	Indisponibile	CENTRO SOCIALE DON FORNELLI - VIALE CARLO FELICE GIORDANA N. 7/ABASSO - CARITA' SENZA FRONTIERE -VIALE CARLO FELICE GIORDANA , 7/A	MONCALIERI MONCALIERI	999	999			
279	Fabbricati	Indisponibile	FABBRICATO DI CIVILE ABITAZIONE - STRADA PASUBIO N. 34 - ALLOGGIO ERP N. 47 - STRADA PASUBIO, 34	MONCALIERI REVEGLIASCO	43	52	47	A/3	727,82
280	Fabbricati	Indisponibile	SEDE ASSOCIAZIONE BOCCIOFILA BAUDUCCHI - BORGATA BAUDUCCHI N. 1 BIS - BOCCIOFILA BAUDUCCHI -BORGATA BAUDUCCHI ,1BIS						720,33
281	Fabbricati	Indisponibile	CONDominio STRADA BRANDINA N. 2 BIS - AREA PER BOX AUTO -STRADA BRANDINA , 2 BIS - doppio	MONCALIERI REVEGLIASCO	28	523	43	C/6	
282	Fabbricati	Indisponibile	CONDominio STRADA BRANDINA N. 2 BIS - AREA PER BOX AUTO -STRADA BRANDINA , 2 BIS	MONCALIERI REVEGLIASCO	28	523	44	C/6	
283	Fabbricati	Indisponibile	CABINA ENEL - VIA VITTIME DEL VAJONT ,SNC - CABINA ENEL - VIA VITTIME DEL VAJONT ,SNC	MONCALIERI MONCALIERI	52	279		D/1	
284	Fabbricati	Indisponibile	FABBRICATO DI CIVILE ABITAZIONE - STRADA PASUBIO N. 34 - ALLOGGIO ERP N. 26 - STRADA PASUBIO , 34	MONCALIERI REVEGLIASCO	43	52	26	A/3	1.531,73
285	Fabbricati	Indisponibile	FABBRICATO DI CIVILE ABITAZIONE - STRADA PASUBIO N. 34 - ALLOGGIO ERP N. 41 - STRADA PASUBIO , 34	MONCALIERI REVEGLIASCO	43	52	41	A/3	727,82
286	Fabbricati	Indisponibile	ASSOCIAZIONE TETTI ROLLE - BORGATA TETTI ROLLE N. 14 - CENTRO SOCIALE BORGATA TETTI ROLLE -BORGATA TETTI ROLLE , 14	MONCALIERI REVEGLIASCO	36	51	3	C/4	
287	Fabbricati	Disponibile	EDIFICIO POLIVALENTE - VICOLO COTTA N. 2 - AUTORIMESSA -VIA ALFIERI , 38	MONCALIERI REVEGLIASCO	26	270	1	C/2	

## Comune di Moncalieri - Elenco Fabbricati

prog.	DENOMINAZIONE	CONDGIUR	CESPITE	COMUNECATASTALE	FOGLIO	PARTICELLA	SUBALTERNO	CATEGORIA	CANONE
288	Fabbricati	Disponibile	EDIFICIO POLIVALENTE - REVIGLIASCO - PIAZZA COMUNALE N. 2 - MAGAZZINO -VIA DELLA GHIACCIAIA ,SNC - bene comune non censibile	MONCALIERI REVEGLIASCO	6	22	1	C/3	3.551,21
289	Fabbricati	Indisponibile	FABBRICATO DI CIVILE ABITAZIONE VIA SANTA CROCE N. 10 E N. 12 - ALLOGGIO ERP A1/11 -VIA SANTA CROCE , 10	MONCALIERI REVEGLIASCO	25	122	31	A/3	951,58
290	Fabbricati	Indisponibile	FONDERIE TEATRALI LIMONE - VIA PASTRENGO N. 88 - BIRRERIA -VIA PASTRENGO, 88	MONCALIERI REVEGLIASCO	3	802	4	C/1	
291	Fabbricati	Indisponibile	FONDERIE TEATRALI LIMONE - VIA PASTRENGO N. 88 - FORESTERIA -VIA PASTRENGO, 88 - sub. 7	MONCALIERI REVEGLIASCO	3	807	7	A/3	
292	Fabbricati	Indisponibile	FONDERIE TEATRALI LIMONE - VIA PASTRENGO N. 88 - FORESTERIA -VIA PASTRENGO, 88 - sub. 8	MONCALIERI REVEGLIASCO	3	807	8	A/3	
293	Fabbricati	Indisponibile	FONDERIE TEATRALI LIMONE - VIA PASTRENGO N. 88 - FORESTERIA -VIA PASTRENGO, 88 - sub. 15	MONCALIERI REVEGLIASCO	3	807	15	A/3	
294	Fabbricati	Indisponibile	FONDERIE TEATRALI LIMONE - VIA PASTRENGO N. 88 - FORESTERIA -VIA PASTRENGO, 88 - sub. 16	MONCALIERI REVEGLIASCO	3	807	16	A/3	
295	Fabbricati	Indisponibile	ASILO NIDO PICCOLO PRINCIPE - VIA UNGARETTI N. 24 - ALLOGGIO DI CUSTODIA ASILO NIDO PICCOLO PRINCIPE - VIA UNGARETTI N. 24	MONCALIERI MONCALIERI	999	999			
296	Fabbricati	Indisponibile	ASILO NIDO PICCOLO PRINCIPE - VIA UNGARETTI N. 24 - ASILO NIDO PICCOLO PRINCIPE - VIA UNGARETTI, 24	MONCALIERI REVEGLIASCO	22	1904		B/5	
297	Fabbricati	Indisponibile	FABBRICATO DI CIVILE ABITAZIONE - STRADA PASUBIO N. 34 - POSTO AUTO SCOPERTO N. 26 -STRADA PASUBIO , 34	MONCALIERI REVEGLIASCO	43	52	125	C/6	
298	Fabbricati	Indisponibile	FABBRICATO DI CIVILE ABITAZIONE - STRADA PASUBIO N. 36 - POSTO AUTO SCOPERTO N. 68 -STRADA PASUBIO , 36	MONCALIERI REVEGLIASCO	43	52	168	C/6	
299	Fabbricati	Disponibile	CASTELLO DI REVIGLIASCO - VIA BERIA, PIAZZA COMUNALE - CASTELLO DI REVIGLIASCO - PIAZZA COMUNALE	MONCALIERI REVEGLIASCO	5	136		A/3	
300	Fabbricati	Disponibile	FABBRICATO DI CIVILE ABITAZIONE VIA SANTA CROCE N. 10 E N. 12 - NEGOZIO N. 1 - VIA SANTA CROCE , 10 - sub. 25	MONCALIERI REVEGLIASCO	25	122	25	C/1	6.596,23
301	Fabbricati	Disponibile	EDIFICIO POLIVALENTE CANONICA - VIA PALESTRO N. 9 - AUTORIMESSA -VIA PALESTRO ,11	MONCALIERI MONCALIERI	999	999			
302	Fabbricati	Disponibile	FABBRICATO DI CIVILE ABITAZIONE VIA SANTA CROCE N. 10 E N. 12 - NEGOZIO N. 2 - VIA SANTA CROCE, 10 - sub. 27	MONCALIERI REVEGLIASCO	25	122	27	C/1	
303	Fabbricati	Disponibile	CASTELLO DI REVIGLIASCO - VIA BERIA, PIAZZA COMUNALE - CASTELLO DI REVIGLIASCO - PIAZZA COMUNALE	MONCALIERI REVEGLIASCO	5	76		A/3	
304	Fabbricati	Disponibile	COMPLESSO EDILIZIO EX FUSIM - VIA MONCENISIO N. 19 - MAGAZZINO EX FUSIM -VIA MONCENISIO , 19	MONCALIERI MONCALIERI	999	999			
305	Fabbricati	Disponibile	CASTELLO DI REVIGLIASCO - VIA BERIA, PIAZZA COMUNALE - ALLOGGIO DI CUSTODIA - CASTELLO DI REVIGLIASCO - PIAZZA COMUNALE	MONCALIERI REVEGLIASCO	5	80		A/4	
306	Fabbricati	Indisponibile	FABBRICATO DI CIVILE ABITAZIONE - STRADA PASUBIO N. 36 - ALLOGGIO ERP N. 41 - STRADA PASUBIO , 36	MONCALIERI REVEGLIASCO	43	52	86	A/3	1.551,47
307	Fabbricati	Disponibile	MAGAZZINO PARCHEGGIO PLURIPANO -VIA VITTORIO ALFIERI ,17B - MAGAZZINO PARCHEGGIO PLURIPANO -VIA VITTORIO ALFIERI ,17 B	MONCALIERI REVEGLIASCO	26	251	193	C/2	
308	Fabbricati	Disponibile	CASTELLO DI REVIGLIASCO - VIA BERIA, PIAZZA COMUNALE - CASTELLO DI REVIGLIASCO - PIAZZA COMUNALE	MONCALIERI REVEGLIASCO	5	135		A/3	
309	Fabbricati	Disponibile	EDIFICIO POLIVALENTE CANONICA - VIA PALESTRO N. 9 - ALLOGGIO VIA PALESTRO -VIA PALESTRO ,9	MONCALIERI MONCALIERI	999	999			
310	Fabbricati	Disponibile	EDIFICIO POLIVALENTE - MONUMENTO - VIA SAN MARTINO N. 48 - LOCALI VIA SAN MARTINO SEDE ASSOCIAZIONI -VIA SAN MARTINO ,48	MONCALIERI REVEGLIASCO	27	159	2	A/4	
311	Fabbricati	Indisponibile	SEDE ASSOCIAZIONE REBAUDE - STRADA TORINO N. 37 - BOCCIOFILA REBAUDE - STRADA TORINO , 37	MONCALIERI MONCALIERI	999	999			



prog.	DENOMINAZIONE	CONDGIUR	CESPITE	COMUNECATASTALE	FOGLIO	PARTICELLA	SUBALTERNO	CATEGORIA	CANONE
312	Fabbricati	Indisponibile	EDIFICIO POLIVALENTE - CASA DELLE ASSOCIAZIONI ED EX SEDE VIGILI V. FIUME 17, V. Q. SELLA N. 17 BIS - EDIFICIO POLIVALENTE - CASA ASSOCIAZIONI - EX UFF. VV.UU. - V.	MONCALIERI REVEGLIASCO	1	306	101	B/5	
313	Fabbricati	Indisponibile	FABBRICATO DI CIVILE ABITAZIONE - STRADA PASUBIO N. 36 - ALLOGGIO ERP N.29 - STRADA PASUBIO , 36	MONCALIERI REVEGLIASCO	43	52	74	A/3	727,82
314	Fabbricati	Indisponibile	FABBRICATO DI CIVILE ABITAZIONE - STRADA PASUBIO N. 36 - ALLOGGIO ERP N.14 - STRADA PASUBIO , 36	MONCALIERI REVEGLIASCO	43	52	65	A/3	1.150,00
315	Fabbricati	Disponibile	EDIFICIO POLIVALENTE - REVIGLIASCO - PIAZZA COMUNALE N. 2 - UFFICI PUBBLICI SEDE ASSOCIAZIONI REVIGLIASCO -PIAZZA COMUNALE ,2	MONCALIERI REVEGLIASCO	6	22	2	B/4	449,32
316	Fabbricati	Disponibile	RUDERE EX ENAOLI - STRADA REBAUDE 59 - RUDERE EX ENAOLI -STRADA REBAUDE ,59	MONCALIERI REVEGLIASCO	6	168		A/8	
317	Fabbricati	Indisponibile	CASA IRENA -VIA JUGLARIS ,7 - CASA IRENA - VIA JUGLARIS, 7 - SUB.4 -ALL.1	MONCALIERI REVEGLIASCO	30	232	4	A/3	727,10
318	Fabbricati	Indisponibile	EDIFICIO SCOLASTICO D'AZEGLIO - VIA GAUTHIER N. 8 - REVIGLIASCO - UNITA IMMOBILIARE - SUB.4	MONCALIERI REVEGLIASCO	6	3	4	A/5	
319	Fabbricati	Indisponibile	PALAZZO MUNICIPALE - FG.25 PART.48 E PART.54 - UFFICI PALAZZO COMUNALE - VIA PRINCIPESSA M. CLOTILDE, 10 - SUB. 25/1	MONCALIERI REVEGLIASCO	25	48	25	C/1	
320	Fabbricati	Indisponibile	PALAZZO MUNICIPALE - FG.25 PART.48 E PART.54 - UFFICI PALAZZO COMUNALE - PIAZZA VITTORIO EMANUELE II, SNC - SUB.15	MONCALIERI REVEGLIASCO	25	48	15	A/4	
321	Fabbricati	Indisponibile	PALAZZO MUNICIPALE - FG.25 PART.48 E PART.54 - UFFICI PALAZZO COMUNALE - PIAZZA VITTORIO EMANUELE II, SNC - SUB.19	MONCALIERI REVEGLIASCO	25	48	19	A/4	
322	Fabbricati	Indisponibile	PALAZZO MUNICIPALE - FG.25 PART.48 E PART.54 - UFFICI PALAZZO COMUNALE - PIAZZA VITTORIO EMANUELE II, SNC - SUB.3	MONCALIERI REVEGLIASCO	25	48	3	A/4	
323	Fabbricati	Disponibile	ALLOGGI VIA SANTA MARIA 78-80-82 -LOC. BORGO S. MARIA - FG30 - ALLOGGIO MAPP. 328 SUB.4	MONCALIERI MONCALIERI	30	328	4	A/3	
324	Fabbricati	Indisponibile	FABBRICATO DI CIVILE ABITAZIONE VIA MARENGO 4 - ALLOGGIO MAP 836 SUB 9	MONCALIERI MONCALIERI	3	836	9	A/2	1.390,00
325	Fabbricati	Disponibile	2019- ALLOGGI E.R.P. CORSO TRIESTE 41 - FG 3 MAPP 364 - LOC. MONCALIERI - ALLOGGIO MAPP. 364 SUB.121	MONCALIERI MONCALIERI	3	364	121	A/3	
326	Fabbricati	Disponibile	2019- ALLOGGI E.R.P. CORSO TRIESTE 41 - FG 3 MAPP 364 - LOC. MONCALIERI - ALLOGGIO MAPP. 364 SUB.124	MONCALIERI MONCALIERI	3	364	124	A/3	
327	Fabbricati	Disponibile	2019- ALLOGGI E.R.P. CORSO TRIESTE 41 - FG 3 MAPP 364 - LOC. MONCALIERI - ALLOGGIO MAPP.364 SUB 133	MONCALIERI MONCALIERI	3	364	133	A/3	
328	Fabbricati	Disponibile	2019- ALLOGGI E.R.P. CORSO TRIESTE 41 - FG 3 MAPP 364 - LOC. MONCALIERI - ALLOGGIO MAPP.364 SUB.135	MONCALIERI MONCALIERI	3	364	135	A/3	
329	Fabbricati	Disponibile	2019- ALLOGGI E.R.P. CORSO TRIESTE 41 - FG 3 MAPP 364 - LOC. MONCALIERI - ALLOGGIO MAPP.364 SUB.136	MONCALIERI MONCALIERI	3	364	136	A/3	
330	Fabbricati	Indisponibile	SCUOLA SECONDARIA DI PRIMO GRADO NINO COSTA - STRADA DEL BOSSOLO N. 25 - SCUOLA SECONDARIA NINO COSTA -STRADA DEL BOSSOLO,25 - SUB.2	MONCALIERI REVEGLIASCO	21	177	2	B/5	
331	Fabbricati	Indisponibile	CASA IRENA -VIA JUGLARIS ,7 - CASA IRENA -VIA JUGLARIS ,7 - SUB.11 - ALL.8	MONCALIERI REVEGLIASCO	30	232	11	A/3	854,88
332	Fabbricati	Indisponibile	EDIFICIO SCOLASTICO D'AZEGLIO - VIA GAUTHIER N. 8 - REVIGLIASCO - UNITA IMMOBILIARE - SUB.3	MONCALIERI REVEGLIASCO	6	3	3	A/5	
333	Fabbricati	Indisponibile	SCUOLA SECONDARIA DI PRIMO GRADO NINO COSTA - STRADA DEL BOSSOLO N. 25 - SCUOLA SECONDARIA NINO COSTA -STRADA DEL BOSSOLO,25 - SUB.4	MONCALIERI REVEGLIASCO	21	177	4	B/5	
334	Fabbricati	Indisponibile	PALAZZO MUNICIPALE - FG.25 PART.48 E PART.54 - UFFICI PALAZZO COMUNALE - PIAZZA VITTORIO EMANUELE II, SNC - SUB.14	MONCALIERI REVEGLIASCO	25	48	14	A/4	
335	Fabbricati	Indisponibile	PALAZZO MUNICIPALE - FG.25 PART.48 E PART.54 - UFFICI PALAZZO COMUNALE - PIAZZA VITTORIO EMANUELE II, SNC - SUB.6	MONCALIERI REVEGLIASCO	25	48	6	A/4	

prog.	DENOMINAZIONE	CONDGIUR	CESPITE	COMUNECATASTALE	FOGLIO	PARTICELLA	SUBALTERNO	CATEGORIA	CANONE
336	Fabbricati	Indisponibile	EDIFICIO SCOLASTICO D'AZEGLIO - VIA GAUTHIER N. 8 - REVIGLIASCO - UNITA IMMOBILIARE - SUB.2	MONCALIERI REVEGLIASCO	6	3	2	A/5	
337	Fabbricati	Indisponibile	PALAZZO MUNICIPALE - FG.25 PART.48 E PART.54 - UFFICI PALAZZO COMUNALE - VIA PRINCIPESSA M. CLOTILDE, 10 - SUB.2	MONCALIERI REVEGLIASCO	25	54	2	A/4	
338	Fabbricati	Indisponibile	PALAZZO MUNICIPALE - FG.25 PART.48 E PART.54 - UFFICI PALAZZO COMUNALE - PIAZZA VITTORIO EMANUELE II, SNC - SUB.13	MONCALIERI REVEGLIASCO	25	48	13	A/3	
339	Fabbricati	Indisponibile	PALAZZO MUNICIPALE - FG.25 PART.48 E PART.54 - UFFICI PALAZZO COMUNALE - PIAZZA VITTORIO EMANUELE II, SNC - SUB.9	MONCALIERI REVEGLIASCO	25	48	9	A/4	
340	Fabbricati	Indisponibile	PALAZZO MUNICIPALE - FG.25 PART.48 E PART.54 - UFFICI PALAZZO COMUNALE - PIAZZA VITTORIO EMANUELE II, SNC - SUB.1	MONCALIERI REVEGLIASCO	25	48	1	C/1	
341	Fabbricati	Disponibile	2019 - ALLOGGI E.R.P.CORSO TRIESTE 41 - FG 3 - MAPP 363- LOC. MONCALIERI - ALLOGGIO MAPP. 363 SUB.131	MONCALIERI MONCALIERI	3	363	131	A/3	
342	Fabbricati	Disponibile	2019 - ALLOGGI E.R.P.CORSO TRIESTE 41 - FG 3 - MAPP 363- LOC. MONCALIERI - ALLOGGIO MAPP. 363 SUB.139	MONCALIERI MONCALIERI	3	363	139	A/3	
343	Fabbricati	Indisponibile	PALAZZO MUNICIPALE - FG.25 PART.48 E PART.54 - UFFICI PALAZZO COMUNALE - PIAZZA VITTORIO EMANUELE II, SNC - SUB.4	MONCALIERI REVEGLIASCO	25	48	4	A/4	
344	Fabbricati	Disponibile	ALLOGGI VIA SANTA MARIA 78-80-82 -LOC. BORGO S. MARIA - FG30 - ALLOGGIO MAPP.328 SUB.23	MONCALIERI MONCALIERI	30	328	23	A/3	
345	Fabbricati	Disponibile	ALLOGGI CORSO TRIESTE 41/4-41/5 - LOC. MONCALIERI - ALLOGGI MAPP. 304 SUB.11	MONCALIERI MONCALIERI	3	304	11	A/3	
346	Fabbricati	Indisponibile	FABBRICATO DI CIVILE ABITAZIONE VIA MARENGO 4 - ALLOGGIO MAP 836 SUB 5	MONCALIERI MONCALIERI	3	836	5	A/2	1.465,61
347	Fabbricati	Disponibile	2019 - ALLOGGI E.R.P.CORSO TRIESTE 41 - FG 3 - MAPP 363- LOC. MONCALIERI - ALLOGGIO MAPP.363 SUB. 130	MONCALIERI MONCALIERI	3	363	130	A/3	
348	Fabbricati	Disponibile	ALLOGGI CORSO TRIESTE 41/4-41/5 - LOC. MONCALIERI - ALLOGGI MAPP. 304 SUB.8	MONCALIERI MONCALIERI	3	304	8	A/3	
349	Fabbricati	Disponibile	2019 - ALLOGGI E.R.P.CORSO TRIESTE 41 - FG 3 - MAPP 363- LOC. MONCALIERI - ALLOGGIO MAPP.363 SUB.142	MONCALIERI MONCALIERI	3	363	142	A/3	
350	Fabbricati	Indisponibile	CASA IRENA -VIA JUGLARIS ,7 - CASA IRENA -VIA JUGLARIS ,7 - SUB.6 - ALL.3	MONCALIERI REVEGLIASCO	30	232	6	A/3	720,33
351	Fabbricati	Indisponibile	EDIFICIO POLIVALENTE - CASA DELLE ASSOCIAZIONI ED EX SEDE VIGILI V. FIUME 17, V. Q. SELLA N. 17 BIS - EDIFICIO POLIVALENTE - CASA ASSOCIAZIONI - EX UFF. VV.UU. -V.	MONCALIERI REVEGLIASCO	1	306	102	B/5	
352	Fabbricati	Indisponibile	EDIFICIO SCOLASTICO D'AZEGLIO - VIA GAUTHIER N. 8 - REVIGLIASCO - UNITA IMMOBILIARE - SUB.5	MONCALIERI REVEGLIASCO	6	3	5	A/5	
353	Fabbricati	Indisponibile	CASA IRENA -VIA JUGLARIS ,7 - CASA IRENA -VIA JUGLARIS ,7 - SUB.8 - ALL.5	MONCALIERI REVEGLIASCO	30	232	8	A/3	480,00
354	Fabbricati	Indisponibile	SCUOLA SECONDARIA DI PRIMO GRADO NINO COSTA - STRADA DEL BOSSOLO N. 25 - SCUOLA SECONDARIA NINO COSTA -STRADA DEL BOSSOLO,25 - SUB.3	MONCALIERI REVEGLIASCO	21	177	3	B/5	
355	Fabbricati	Disponibile	2019- ALLOGGI E.R.P. CORSO TRIESTE 41 - FG 3 MAPP 364 - LOC. MONCALIERI - ALLOGGIO MAPP. 364 SUB.128	MONCALIERI MONCALIERI	3	364	128	A/3	
356	Fabbricati	Indisponibile	COMPLESSO SPORTIVO LE PLEIADI - VIA MATILDE SERAO N. 2 - FG 22 MAPP 1967	MONCALIERI MONCALIERI	22	1967			
357	Fabbricati	Indisponibile	ECOCENTRO - STAZIONE DI CONFERIMENTO VIA LURISIA - ECOCENTRO FG 30 MAPP 1357	MONCALIERI MONCALIERI	30	1357		E/9	
358	Fabbricati	Indisponibile	SCUOLA DELL'INFANZIA PINOCCHIO - STRADA REVIGLIASCO N. 7 - SCUOLA DELL'INFANZIA PINOCCHIO - STRADA REVIGLIASCO, 7	MONCALIERI MONCALIERI	999	999			
359	Fabbricati	Indisponibile	PALAZZO MUNICIPALE - FG.25 PART.48 E PART.54 - UFFICI PALAZZO COMUNALE - PIAZZA VITTORIO EMANUELE II, SNC - SUB.24/3	MONCALIERI REVEGLIASCO	25	48	24	A/4	

## Comune di Moncalieri - Elenco Fabbricati

prog.	DENOMINAZIONE	CONDGIUR	CESPITE	COMUNECATASTALE	FOGLIO	PARTICELLA	SUBALTERNO	CATEGORIA	CANONE
360	Fabbricati	Indisponibile	CASA IRENA -VIA JUGLARIS ,7 - CASA IRENA - VIA JUGLARIS,7 - SUB.5 - ALL.2	MONCALIERI REVEGLIASCO	30	232	5	A/3	860,27
361	Fabbricati	Indisponibile	COMPLESSO SPORTIVO LE PLEIADI - VIA MATILDE SERAO N. 2 - FG 22 MAPP 1968	MONCALIERI MONCALIERI	22	1968			
362	Fabbricati	Indisponibile	PALAZZO MUNICIPALE - FG.25 PART.48 E PART.54 - UFFICI PALAZZO COMUNALE - VIA PRINCIPESSA M. CLOTILDE, 10 - SUB. 29/4	MONCALIERI REVEGLIASCO	25	54	4	A/5	
363	Fabbricati	Indisponibile	PALAZZO MUNICIPALE - FG.25 PART.48 E PART.54 - UFFICI PALAZZO COMUNALE - PIAZZA VITTORIO EMANUELE II, SNC - SUB.22/1	MONCALIERI REVEGLIASCO	25	320	1	B/4	
364	Fabbricati	Disponibile	ALLOGGI CORSO TRIESTE 41/4-41/5 - LOC. MONCALIERI - ALLOGGI MAPP. 304 SUB.6	MONCALIERI MONCALIERI	3	304	6	A/3	
365	Fabbricati	Indisponibile	PALAZZO MUNICIPALE - FG.25 PART.48 E PART.54 - UFFICI PALAZZO COMUNALE - VIA PRINCIPESSA M. CLOTILDE, 10 - SUB. 25/1	MONCALIERI REVEGLIASCO	25	54	1	C/1	
366	Fabbricati	Disponibile	ALLOGGI VIA SANTA MARIA 78-80-82 -LOC. BORGO S. MARIA - FG30 - ALLOGGIO MAPP. 328 SUB12	MONCALIERI MONCALIERI	30	328	12	A/3	
367	Fabbricati	Disponibile	ALLOGGI VIA SANTA MARIA 78-80-82 -LOC. BORGO S. MARIA - FG30 - ALLOGGIO MAPP. 328 SUB.21	MONCALIERI MONCALIERI	30	328	21	A/3	
368	Fabbricati	Disponibile	ALLOGGI CORSO TRIESTE 41/4-41/5 - LOC. MONCALIERI - ALLOGGI MAPP. 304 SUB.5	MONCALIERI MONCALIERI	3	304	5	A/3	
369	Fabbricati	Disponibile	ALLOGGI CORSO TRIESTE 41/4-41/5 - LOC. MONCALIERI - ALLOGGI MAPP.304 SUB.12	MONCALIERI MONCALIERI	3	304	12	A/3	
370	Fabbricati	Disponibile	2019 - ALLOGGI E.R.P.CORSO TRIESTE 41 - FG 3 - MAPP 363- LOC. MONCALIERI - ALLOGGIO MAPP. 363 SUB.150	MONCALIERI MONCALIERI	3	363	150	A/3	
371	Fabbricati	Indisponibile	PALAZZO MUNICIPALE - FG.25 PART.48 E PART.54 - UFFICI PALAZZO COMUNALE - PIAZZA VITTORIO EMANUELE II, SNC - SUB.10	MONCALIERI REVEGLIASCO	25	48	10	A/4	1.031,98
372	Fabbricati	Indisponibile	PALAZZO MUNICIPALE - FG.25 PART.48 E PART.54 - UFFICI PALAZZO COMUNALE - PIAZZA VITTORIO EMANUELE II, SNC - SUB.23/2	MONCALIERI REVEGLIASCO	25	48	23	A/3	
373	Fabbricati	Indisponibile	PALAZZO MUNICIPALE - FG.25 PART.48 E PART.54 - UFFICI PALAZZO COMUNALE - PIAZZA VITTORIO EMANUELE II, SNC - SUB.24/3	MONCALIERI REVEGLIASCO	25	320	3	A/4	
374	Fabbricati	Indisponibile	PALAZZO MUNICIPALE - FG.25 PART.48 E PART.54 - UFFICI PALAZZO COMUNALE - PIAZZA VITTORIO EMANUELE II, SNC - SUB.8	MONCALIERI REVEGLIASCO	25	48	8	A/4	
375	Fabbricati	Indisponibile	PALAZZO MUNICIPALE - FG.25 PART.48 E PART.54 - UFFICI PALAZZO COMUNALE - PIAZZA VITTORIO EMANUELE II, SNC - SUB.5	MONCALIERI REVEGLIASCO	25	48	5	A/4	
376	Fabbricati	Disponibile	ALLOGGI VIA SANTA MARIA 78-80-82 -LOC. BORGO S. MARIA - FG30 - ALLOGGIO MAPP.328 SUB.2	MONCALIERI MONCALIERI	30	328	2	A/3	
377	Fabbricati	Disponibile	ALLOGGI VIA SANTA MARIA 78-80-82 -LOC. BORGO S. MARIA - FG30 - ALLOGGIO MAPP.328 SUB. 10	MONCALIERI MONCALIERI	30	328	10	A/3	
378	Fabbricati	Indisponibile	PALAZZO MUNICIPALE - FG.25 PART.48 E PART.54 - UFFICI PALAZZO COMUNALE - PIAZZA VITTORIO EMANUELE II, SNC - SUB.20	MONCALIERI REVEGLIASCO	25	48	20	A/4	
379	Fabbricati	Indisponibile	PALAZZO MUNICIPALE - FG.25 PART.48 E PART.54 - UFFICI PALAZZO COMUNALE - PIAZZA VITTORIO EMANUELE II, SNC - SUB.21	MONCALIERI REVEGLIASCO	25	48	21	A/4	
380	Fabbricati	Indisponibile	PALAZZO MUNICIPALE - FG.25 PART.48 E PART.54 - UFFICI PALAZZO COMUNALE - PIAZZA VITTORIO EMANUELE II, SNC - SUB.11	MONCALIERI REVEGLIASCO	25	48	11	A/4	
381	Fabbricati	Indisponibile	PALAZZO MUNICIPALE - FG.25 PART.48 E PART.54 - UFFICI PALAZZO COMUNALE - PIAZZA VITTORIO EMANUELE II, SNC - SUB.7	MONCALIERI REVEGLIASCO	25	48	7	A/4	
382	Fabbricati	Disponibile	ALLOGGI CORSO TRIESTE 41/4-41/5 - LOC. MONCALIERI - ALLOGGI MAPP. 304 SUB.2	MONCALIERI MONCALIERI	3	304	2	A/3	
383	Fabbricati	Indisponibile	FABBRICATO DI CIVILE ABITAZIONE VIA PASCOLI 4,6,8 - alloggio map 1091 sub 28	MONCALIERI MONCALIERI	29	1091	28	A/2	

## Comune di Moncalieri - Elenco Fabbricati

prog.	DENOMINAZIONE	CONDGIUR	CESPITE	COMUNECATASTALE	FOGLIO	PARTICELLA	SUBALTERNO	CATEGORIA	CANONE
384	Fabbricati	Disponibile	2019 - ALLOGGI E.R.P.CORSO TRIESTE 41 - FG 3 - MAPP 363- LOC. MONCALIERI - ALLOGGIO MAPP.363 SUB.132	MONCALIERI MONCALIERI	3	363	132	A/3	
385	Fabbricati	Indisponibile	PALAZZO MUNICIPALE - FG.25 PART.48 E PART.54 - UFFICI PALAZZO COMUNALE - PIAZZA VITTORIO EMANUELE II, SNC - SUB.12	MONCALIERI REVEGLIASCO	25	48	12	A/4	
386	Fabbricati	Indisponibile	PALAZZO MUNICIPALE - FG.25 PART.48 E PART.54 - UFFICI PALAZZO COMUNALE - PIAZZA VITTORIO EMANUELE II, SNC - SUB.16	MONCALIERI REVEGLIASCO	25	48	16	A/4	
387	Fabbricati	Indisponibile	PALAZZO MUNICIPALE - FG.25 PART.48 E PART.54 - UFFICI PALAZZO COMUNALE - PIAZZA VITTORIO EMANUELE II, SNC - SUB.22/1	MONCALIERI REVEGLIASCO	25	48	22	B/4	
388	Fabbricati	Indisponibile	PALAZZO MUNICIPALE - FG.25 PART.48 E PART.54 - UFFICI PALAZZO COMUNALE - PIAZZA VITTORIO EMANUELE II, SNC - SUB.27	MONCALIERI REVEGLIASCO	25	48	27	C/2	
389	Fabbricati	Disponibile	ALLOGGI VIA SANTA MARIA 78-80-82 -LOC. BORGO S. MARIA - FG30 - ALLOGGIO MAPP. 328 SUB.8	MONCALIERI MONCALIERI	30	328	8	A/3	
390	Fabbricati	Disponibile	2019- ALLOGGI E.R.P. CORSO TRIESTE 41 - FG 3 MAPP 364 - LOC. MONCALIERI - ALLOGGIO MAPP.364 SUB.132	MONCALIERI MONCALIERI	3	364	132	A/3	
391	Fabbricati	Indisponibile	COMPLESSO SPORTIVO LE PLEIADI - VIA MATILDE SERAO N. 2 - FG 22 MAPP 1967	MONCALIERI MONCALIERI	22	1967			
392	Fabbricati	Indisponibile	FABBRICATO DI CIVILE ABITAZIONE VIA MARENGO 4 - ALLOGGIO MAP 836 SUB 7	MONCALIERI MONCALIERI	3	836	7	A/2	4.140,00
393	Fabbricati	Disponibile	2019 - ALLOGGI E.R.P.CORSO TRIESTE 41 - FG 3 - MAPP 363- LOC. MONCALIERI - ALLOGGIO MAPP.363 SUB.144	MONCALIERI MONCALIERI	3	363	144	A/2	
394	Fabbricati	Indisponibile	COMPLESSO SPORTIVO LE PLEIADI - VIA MATILDE SERAO N. 2 - FG 22 MAPP 1968	MONCALIERI MONCALIERI	22	1968			
395	Fabbricati	Indisponibile	PALAZZO MUNICIPALE - FG.25 PART.48 E PART.54 - UFFICI PALAZZO COMUNALE - PIAZZA VITTORIO EMANUELE II, SNC - SUB.2	MONCALIERI REVEGLIASCO	25	48	2	C/1	
396	Fabbricati	Disponibile	ALLOGGI CORSO TRIESTE 41/4-41/5 - LOC. MONCALIERI - ALLOGGI MAPP.304 SUB. 1	MONCALIERI MONCALIERI	3	304	1	A/3	
397	Fabbricati	Disponibile	2019- ALLOGGI E.R.P. CORSO TRIESTE 41 - FG 3 MAPP 364 - LOC. MONCALIERI - ALLOGGI MAPP. 364 SUB.123	MONCALIERI MONCALIERI	3	364	123	A/3	
398	Fabbricati	Disponibile	2019- ALLOGGI E.R.P. CORSO TRIESTE 41 - FG 3 MAPP 364 - LOC. MONCALIERI - ALLOGGIO MAPP.364 SUB.125	MONCALIERI MONCALIERI	3	364	125	A/3	
399	Fabbricati	Disponibile	2019- ALLOGGI E.R.P. CORSO TRIESTE 41 - FG 3 MAPP 364 - LOC. MONCALIERI - ALLOGGIO MAPP.364 SUB.127	MONCALIERI MONCALIERI	3	364	127	A/3	
400	Fabbricati	Disponibile	2019- ALLOGGI E.R.P. CORSO TRIESTE 41 - FG 3 MAPP 364 - LOC. MONCALIERI - ALLOGGIO MAPP. 364 SUB.130	MONCALIERI MONCALIERI	3	364	130	A/3	
401	Fabbricati	Disponibile	2019- ALLOGGI E.R.P. CORSO TRIESTE 41 - FG 3 MAPP 364 - LOC. MONCALIERI - ALLOGGIO MAPP.364 SUB.131	MONCALIERI MONCALIERI	3	364	131	A/3	
402	Fabbricati	Disponibile	2019- ALLOGGI E.R.P. CORSO TRIESTE 41 - FG 3 MAPP 364 - LOC. MONCALIERI - ALLOGGIO MAPP.364 SUB.137	MONCALIERI MONCALIERI	3	364	137	A/3	
403	Fabbricati	Disponibile	ALLOGGI VIA SANTA MARIA 78-80-82 -LOC. BORGO S. MARIA - FG30 - ALLOGGIO MAPP. 328 SUB. 15	MONCALIERI MONCALIERI	30	328	15	A/3	
404	Fabbricati	Disponibile	ALLOGGI CORSO TRIESTE 41/4-41/5 - LOC. MONCALIERI - ALLOGGI MAPP.304 SUB.7	MONCALIERI MONCALIERI	3	304	7	A/3	
405	Fabbricati	Disponibile	2019 - ALLOGGI E.R.P.CORSO TRIESTE 41 - FG 3 - MAPP 363- LOC. MONCALIERI - ALLOGGIO MAPP.363 SUB.140	MONCALIERI MONCALIERI	3	363	140	A/3	
406	Fabbricati	Disponibile	2019- ALLOGGI E.R.P. CORSO TRIESTE 41 - FG 3 MAPP 364 - LOC. MONCALIERI - ALLOGGIO MAPP.364 SUB.129	MONCALIERI MONCALIERI	3	364	129	A/3	
407	Fabbricati	Disponibile	2019 - ALLOGGI E.R.P.CORSO TRIESTE 41 - FG 3 - MAPP 363- LOC. MONCALIERI - ALLOGGIO MAPP.363 SUB.151 001	MONCALIERI MONCALIERI	3	363	151	A/3	

## Comune di Moncalieri - Elenco Fabbricati

prog.	DENOMINAZIONE	CONDGIUR	CESPITE	COMUNECATASTALE	FOGLIO	PARTICELLA	SUBALTERNO	CATEGORIA	CANONE
408	Fabbricati	Indisponibile	CASA IRENA -VIA JUGLARIS ,7 - CASA IRENA -VIA JUGLARIS ,7 - SUB.7 - ALL 4	MONCALIERI REVEGLIASCO	30	232	7	A/3	677,00
409	Fabbricati	Indisponibile	CASA IRENA -VIA JUGLARIS ,7 - CASA IRENA -VIA JUGLARIS ,7 - SUB.9 - ALL. 6	MONCALIERI REVEGLIASCO	30	232	9	A/3	
410	Fabbricati	Indisponibile	FABBRICATO DI CIVILE ABITAZIONE - STRADA PASUBIO N. 34 - ALLOGGIO ERP N. 44 - STRADA PASUBIO , 34	MONCALIERI REVEGLIASCO	43	52	44	A/3	1.397,82
411	Fabbricati	Indisponibile	FABBRICATO DI CIVILE ABITAZIONE - STRADA PASUBIO N. 34 - POSTO AUTO SCOPERTO N. 47 -STRADA PASUBIO , 34	MONCALIERI REVEGLIASCO	43	52	147	C/6	
412	Fabbricati	Indisponibile	SEDE ASSOCIAZIONE TESTONESE - VIA CONFALONIERI N. 9 - BOCCIOFILIA TESTONESE - VIA CONFALONIERI , 9						720,33
413	Fabbricati	Indisponibile	FABBRICATO DI CIVILE ABITAZIONE VIA MARENGO 4 - ALLOGGIO ERS PIANO 1 N.2 - VIA MARENGO 4	MONCALIERI MONCALIERI	3	836	2	A/2	1.948,01
414	Fabbricati	Disponibile	MAGAZZINO - VIA SANTA CROCE N. 33 - MAGAZZINO -VIA SANTA CROCE , 33	MONCALIERI MONCALIERI	999	999			
415	Fabbricati	Disponibile	EDIFICIO POLIVALENTE - VICOLO COTTA N. 2 - CABINA ELETTRICA LOCATA ENEL -VIA ALFIERI , 38	MONCALIERI MONCALIERI	26	134	0	D/1	
416	Fabbricati	Indisponibile	COMPLESSO EDILIZIO EX FUSIM - VIA MONCENISIO N. 19 - SEDE ASSOCIAZIONE COMPLESSO EDILIZIO EX FUSIM - VIA MONCENISIO, 19	MONCALIERI MONCALIERI	999	999			1.560,00
417	Fabbricati	Indisponibile	PALAZZO MUNICIPALE - FG.25 PART.48 E PART.54 - UFFICI PALAZZO COMUNALE - PIAZZA VITTORIO EMANUELE II, SNC - SUB.23/2	MONCALIERI REVEGLIASCO	25	320	2	A/3	
418	Fabbricati	Indisponibile	PALAZZO MUNICIPALE - FG.25 PART.48 E PART.54 - UFFICI PALAZZO COMUNALE - PIAZZA VITTORIO EMANUELE II, SNC - SUB.28	MONCALIERI REVEGLIASCO	25	48	28	C/2	
419	Fabbricati	Disponibile	ALLOGGI VIA SANTA MARIA 78-80-82 -LOC. BORGO S. MARIA - FG30 - ALLOGGIO MAPP.328 SUB.1	MONCALIERI MONCALIERI	30	328	1	A/3	
420	Fabbricati	Disponibile	ALLOGGI VIA SANTA MARIA 78-80-82 -LOC. BORGO S. MARIA - FG30 - ALLOGGIO MAPP. 328 SUB.3	MONCALIERI MONCALIERI	30	328	3	A/3	
421	Fabbricati	Disponibile	ALLOGGI VIA SANTA MARIA 78-80-82 -LOC. BORGO S. MARIA - FG30 - ALLOGGIO MAPP. 328 SUB.7	MONCALIERI MONCALIERI	30	328	7	A/3	
422	Fabbricati	Disponibile	ALLOGGI CORSO TRIESTE 41/4-41/5 - LOC. MONCALIERI - ALLOGGI MAPP. 304 SUB.4	MONCALIERI MONCALIERI	3	304	4	A/3	
423	Fabbricati	Disponibile	ALLOGGI CORSO TRIESTE 41/4-41/5 - LOC. MONCALIERI - ALLOGGI MAPP. 304 SUB.9	MONCALIERI MONCALIERI	3	304	9	A/3	
424	Fabbricati	Disponibile	ALLOGGI CORSO TRIESTE 41/4-41/5 - LOC. MONCALIERI - ALLOGGI MAPP.304 SUB. 10	MONCALIERI MONCALIERI	3	304	10	A/3	
425	Fabbricati	Disponibile	2019- ALLOGGI E.R.P. CORSO TRIESTE 41 - FG 3 MAPP 364 - LOC. MONCALIERI - ALLOGGIO MAPP.364 SUB.138	MONCALIERI MONCALIERI	3	364	138	A/3	
426	Fabbricati	Indisponibile	COMPLESSO SPORTIVO LE PLEIADI - VIA MATILDE SERAO N. 2 - FG 22 MAPP 200	MONCALIERI MONCALIERI	22	200			
427	Fabbricati	Indisponibile	CASA IRENA -VIA JUGLARIS ,7 - CASA IRENA -VIA JUGLARIS ,7 - SUB.10 - ALL.7	MONCALIERI REVEGLIASCO	30	232	10	A/3	480,00
428	Fabbricati	Indisponibile	CASERMA CARABINIERI - CORSO SAVONA N. 19 - AUTORIMESSA E MAGAZZINO CASERMA CARABINIERI - CORSO SAVONA, 19	MONCALIERI REVEGLIASCO	23	880		B/1	
429	Fabbricati	Indisponibile	CASERMA CARABINIERI - CORSO SAVONA N. 19 - AUTORIMESSA E MAGAZZINO CASERMA CARABINIERI - CORSO SAVONA, 19	MONCALIERI REVEGLIASCO	23	879		B/1	
430	Fabbricati	Indisponibile	PALAZZO MUNICIPALE - FG.25 PART.48 E PART.54 - UFFICI PALAZZO COMUNALE - VIA PRINCIPESSA M. CLOTILDE, 10 - SUB. 29/4	MONCALIERI REVEGLIASCO	25	48	29	A/5	
431	Fabbricati	Indisponibile	PALAZZO MUNICIPALE - FG.25 PART.48 E PART.54 - UFFICI PALAZZO COMUNALE - PIAZZA VITTORIO EMANUELE II, SNC - SUB.18	MONCALIERI REVEGLIASCO	25	48	18	A/4	

Comune di Moncalieri - Elenco Fabbricati

prog.	DENOMINAZIONE	CONDGIUR	CESPITE	COMUNECATASTALE	FOGLIO	PARTICELLA	SUBALTERNO	CATEGORIA	CANONE
432	Fabbricati	Disponibile	ALLOGGI VIA SANTA MARIA 78-80-82 -LOC. BORGO S. MARIA - FG30 - ALLOGGIO MAPP. 328 SUB.9	MONCALIERI MONCALIERI	30	328	9	A/3	
433	Fabbricati	Disponibile	ALLOGGI VIA SANTA MARIA 78-80-82 -LOC. BORGO S. MARIA - FG30 - ALLOGGIO MAPP. 328 SUB.11	MONCALIERI MONCALIERI	30	328	11	A/3	
434	Fabbricati	Disponibile	ALLOGGI VIA SANTA MARIA 78-80-82 -LOC. BORGO S. MARIA - FG30 - ALLOGGIO MAPP. 328 SUB.16	MONCALIERI MONCALIERI	30	328	16	A/3	
435	Fabbricati	Disponibile	ALLOGGI VIA SANTA MARIA 78-80-82 -LOC. BORGO S. MARIA - FG30 - ALLOGGIO MAPP.328 SUB.17	MONCALIERI MONCALIERI	30	328	17	A/3	
436	Fabbricati	Disponibile	2019 - ALLOGGI E.R.P.CORSO TRIESTE 41 - FG 3 - MAPP 363- LOC. MONCALIERI - ALLOGGIO MAPP.363 SUB.138	MONCALIERI MONCALIERI	3	363	138	A/3	
437	Fabbricati	Disponibile	2019 - ALLOGGI E.R.P.CORSO TRIESTE 41 - FG 3 - MAPP 363- LOC. MONCALIERI - ALLOGGIO MAPP.363 SUB.149	MONCALIERI MONCALIERI	3	363	149	A/3	
438	Fabbricati	Disponibile	2019 - ALLOGGI E.R.P.CORSO TRIESTE 41 - FG 3 - MAPP 363- LOC. MONCALIERI - ALLOGGIO MAPP.363 SUB.151	MONCALIERI MONCALIERI	3	363	151	A/3	
439	Fabbricati	Disponibile	2019- ALLOGGI E.R.P. CORSO TRIESTE 41 - FG 3 MAPP 364 - LOC. MONCALIERI - ALLOGGIO MAPP.364 SUB. 122	MONCALIERI MONCALIERI	3	364	122	A/3	
440	Fabbricati	Disponibile	2019- ALLOGGI E.R.P. CORSO TRIESTE 41 - FG 3 MAPP 364 - LOC. MONCALIERI - ALLOGGIO MAPP. 364 SUB.126	MONCALIERI MONCALIERI	3	364	126	A/3	
441	Fabbricati	Disponibile	2019- ALLOGGI E.R.P. CORSO TRIESTE 41 - FG 3 MAPP 364 - LOC. MONCALIERI - ALLOGGIO MAPP.364 SU. 134	MONCALIERI MONCALIERI	3	364	134	A/3	
442	Fabbricati	Indisponibile	COMPLESSO SPORTIVO LE PLEIADI - VIA MATILDE SERAO N. 2 - FG 22 MAPP 200	MONCALIERI MONCALIERI	22	200			

DENOMINAZIONE	STATOPATRIMONIALE	CONDGIUR	CESPITE
Infrastrutture	1.2.2.01.01.01.001 - Infrastrutture demaniali	Demaniale	STRADE - VIA ARMANDO DIAZ
Infrastrutture	1.2.2.01.01.01.001 - Infrastrutture demaniali	Demaniale	STRADE - VIA ANTONIO FOGAZZARO
Infrastrutture	1.2.2.01.01.01.001 - Infrastrutture demaniali	Demaniale	STRADE - VIA ANTONIO BERTERO
Infrastrutture	1.2.2.01.01.01.001 - Infrastrutture demaniali	Demaniale	STRADE - VIA BENVENUTO CELLINI
Infrastrutture	1.2.2.01.01.01.001 - Infrastrutture demaniali	Demaniale	STRADE - VIA BOGINO
Infrastrutture	1.2.2.01.01.01.001 - Infrastrutture demaniali	Demaniale	STRADE - STRADA CENASCO
Infrastrutture	1.2.2.01.01.01.001 - Infrastrutture demaniali	Demaniale	STRADE - STRADA CHISOLA
Infrastrutture	1.2.2.01.01.01.001 - Infrastrutture demaniali	Demaniale	STRADE - VIALE CARLO FELICE GIORDANA
Infrastrutture	1.2.2.01.01.01.001 - Infrastrutture demaniali	Demaniale	STRADE - VIA DEL BALLO
Infrastrutture	1.2.2.01.01.01.001 - Infrastrutture demaniali	Demaniale	STRADE - STRADA DELLA ROVERE
Infrastrutture	1.2.2.01.01.01.001 - Infrastrutture demaniali	Demaniale	STRADE - VIA DELLA VITTORIA
Infrastrutture	1.2.2.01.01.01.001 - Infrastrutture demaniali	Demaniale	STRADE - VIA DELLE MIMOSE
Infrastrutture	1.2.2.01.01.01.001 - Infrastrutture demaniali	Demaniale	STRADE - VIA FORTUNATO POSTIGLIONE
Infrastrutture	1.2.2.01.01.01.001 - Infrastrutture demaniali	Demaniale	STRADE - VIA TIEPOLO
Infrastrutture	1.2.2.01.01.01.001 - Infrastrutture demaniali	Demaniale	STRADE - VIA GIOSUE' CARDUCCI
Infrastrutture	1.2.2.01.01.01.001 - Infrastrutture demaniali	Demaniale	STRADE - VIA GOITO
Infrastrutture	1.2.2.01.01.01.001 - Infrastrutture demaniali	Demaniale	STRADE - VIA ANTONIO GRAMSCI
Infrastrutture	1.2.2.01.01.01.001 - Infrastrutture demaniali	Demaniale	STRADE - STRADA MADDALENA
Infrastrutture	1.2.2.01.01.01.001 - Infrastrutture demaniali	Demaniale	STRADE - STRADA MARSE'
Infrastrutture	1.2.2.01.01.01.001 - Infrastrutture demaniali	Demaniale	STRADE - VIA MENTANA
Infrastrutture	1.2.2.01.01.01.001 - Infrastrutture demaniali	Demaniale	STRADE - STRADA MONCALVO
Infrastrutture	1.2.2.01.01.01.001 - Infrastrutture demaniali	Demaniale	STRADE - VIA MONCENISIO
Infrastrutture	1.2.2.01.01.01.001 - Infrastrutture demaniali	Demaniale	STRADE - STRADA PANIASSO
Infrastrutture	1.2.2.01.01.01.001 - Infrastrutture demaniali	Demaniale	STRADE - STRADA PASUBIO
Infrastrutture	1.2.2.01.01.01.001 - Infrastrutture demaniali	Demaniale	STRADE - VIA ACHILLE GRANDI
Infrastrutture	1.2.2.01.01.01.001 - Infrastrutture demaniali	Demaniale	STRADE - VIA VITTORIO BERSEZIO
Infrastrutture	1.2.2.01.01.01.001 - Infrastrutture demaniali	Demaniale	STRADE - PIAZZA CADUTI PER LA LIBERTA'
Infrastrutture	1.2.2.01.01.01.001 - Infrastrutture demaniali	Demaniale	STRADE - BORGATA BAUDUCCHI
Infrastrutture	1.2.2.01.01.01.001 - Infrastrutture demaniali	Demaniale	STRADE - VIA ADOLFO ARDUINO
Infrastrutture	1.2.2.01.01.01.001 - Infrastrutture demaniali	Demaniale	STRADE - VIA CADUTI SUL LAVORO
Infrastrutture	1.2.2.01.01.01.001 - Infrastrutture demaniali	Demaniale	STRADE - VIA CAVOUR
Infrastrutture	1.2.2.01.01.01.001 - Infrastrutture demaniali	Demaniale	STRADE - STR. C. FERRERO DI CAMBIANO
Infrastrutture	1.2.2.01.01.01.001 - Infrastrutture demaniali	Demaniale	STRADE - VIA CESARE PAVESE
Infrastrutture	1.2.2.01.01.01.001 - Infrastrutture demaniali	Demaniale	STRADE - VIA MONTEBELLO

DENOMINAZIONE	STATOPATRIMONIALE	CONDGIUR	CESPITE
Infrastrutture	1.2.2.01.01.01.001 - Infrastrutture demaniali	Demaniale	STRADE - VIA MONTE BIANCO
Infrastrutture	1.2.2.01.01.01.001 - Infrastrutture demaniali	Demaniale	STRADE - STRADA REVIGLIASCO
Infrastrutture	1.2.2.01.01.01.001 - Infrastrutture demaniali	Demaniale	STRADE - VIA SEN. PIETRO CANONICA
Infrastrutture	1.2.2.01.01.01.001 - Infrastrutture demaniali	Demaniale	STRADE - VIALE STAZIONE
Infrastrutture	1.2.2.01.01.01.001 - Infrastrutture demaniali	Demaniale	STRADE - STRADA TIRO A SEGNO
Infrastrutture	1.2.2.01.01.01.001 - Infrastrutture demaniali	Demaniale	STRADE - VICOLO TIZIANO
Infrastrutture	1.2.2.01.01.01.001 - Infrastrutture demaniali	Demaniale	STRADE - STRADA TROFARELLO
Infrastrutture	1.2.2.01.01.01.001 - Infrastrutture demaniali	Demaniale	STRADE - VIA UGO FOSCOLO
Infrastrutture	1.2.2.01.01.01.001 - Infrastrutture demaniali	Demaniale	STRADE - VIA DUCCIO GALIMBERTI
Infrastrutture	1.2.2.01.01.01.001 - Infrastrutture demaniali	Demaniale	STRADE - VIA ETTORE BUGATTI
Infrastrutture	1.2.2.01.01.01.001 - Infrastrutture demaniali	Demaniale	STRADE - VIA CERNAIA
Infrastrutture	1.2.2.01.01.01.001 - Infrastrutture demaniali	Demaniale	STRADE - VIA CRISTOFORO COLOMBO
Infrastrutture	1.2.2.01.01.01.001 - Infrastrutture demaniali	Demaniale	STRADE - STRADA COSTALUNGA
Infrastrutture	1.2.2.01.01.01.001 - Infrastrutture demaniali	Demaniale	STRADE - STRADA CUNIOLI ALTI
Infrastrutture	1.2.2.01.01.01.001 - Infrastrutture demaniali	Demaniale	STRADE - STRADA DEI MUGHETTI
Infrastrutture	1.2.2.01.01.01.001 - Infrastrutture demaniali	Demaniale	STRADE - VIA DELLA CAVA
Infrastrutture	1.2.2.01.01.01.001 - Infrastrutture demaniali	Demaniale	STRADE - VICOLO DELLA CHA'
Infrastrutture	1.2.2.01.01.01.001 - Infrastrutture demaniali	Demaniale	STRADE - VIA NATALE PALLI
Infrastrutture	1.2.2.01.01.01.001 - Infrastrutture demaniali	Demaniale	STRADE - VIA FERNANDO SANTI
Infrastrutture	1.2.2.01.01.01.001 - Infrastrutture demaniali	Demaniale	STRADE - REGIONE FREYLIA MEZZI
Infrastrutture	1.2.2.01.01.01.001 - Infrastrutture demaniali	Demaniale	STRADE - STRADA GENOVA
Infrastrutture	1.2.2.01.01.01.001 - Infrastrutture demaniali	Demaniale	STRADE - VIA GIACOMO BOSSO
Infrastrutture	1.2.2.01.01.01.001 - Infrastrutture demaniali	Demaniale	STRADE - VICOLO FRANCESCO FERRUCCI
Infrastrutture	1.2.2.01.01.01.001 - Infrastrutture demaniali	Demaniale	STRADE - VIA FRATELLI MASERA
Infrastrutture	1.2.2.01.01.01.001 - Infrastrutture demaniali	Demaniale	STRADE - CORSO GIUSEPPE PARINI
Infrastrutture	1.2.2.01.01.01.001 - Infrastrutture demaniali	Demaniale	STRADE - VIA GORIZIA
Infrastrutture	1.2.2.01.01.01.001 - Infrastrutture demaniali	Demaniale	STRADE - STRADA MIRAVALLE
Infrastrutture	1.2.2.01.01.01.001 - Infrastrutture demaniali	Demaniale	STRADE - VIA MARCO POLO
Infrastrutture	1.2.2.01.01.01.001 - Infrastrutture demaniali	Demaniale	STRADE - STRADA MONCALIERI
Infrastrutture	1.2.2.01.01.01.001 - Infrastrutture demaniali	Demaniale	STRADE - STRADA MONGINA
Infrastrutture	1.2.2.01.01.01.001 - Infrastrutture demaniali	Demaniale	STRADE - VIA PADRE GIUSEPPE COLOMBO
Infrastrutture	1.2.2.01.01.01.001 - Infrastrutture demaniali	Demaniale	STRADE - STRADA PECENASCO
Infrastrutture	1.2.2.01.01.01.001 - Infrastrutture demaniali	Demaniale	STRADE - VIA PESCHIERA
Infrastrutture	1.2.2.01.01.01.001 - Infrastrutture demaniali	Demaniale	STRADE - VIA PIER CAPPONI



DENOMINAZIONE	STATOPATRIMONIALE	CONDGIUR	CESPITE
Infrastrutture	1.2.2.01.01.01.001 - Infrastrutture demaniali	Demaniale	STRADE - VICOLO MURATORI
Infrastrutture	1.2.2.01.01.01.001 - Infrastrutture demaniali	Demaniale	STRADE - STRADA DELLE FINANZE
Infrastrutture	1.2.2.01.01.01.001 - Infrastrutture demaniali	Demaniale	STRADE - VICOLO DUCH
Infrastrutture	1.2.2.01.01.01.001 - Infrastrutture demaniali	Demaniale	STRADE - VICOLO FLAVIO GIOIA
Infrastrutture	1.2.2.01.01.01.001 - Infrastrutture demaniali	Demaniale	STRADE - VIA PETRARCA
Infrastrutture	1.2.2.01.01.01.001 - Infrastrutture demaniali	Demaniale	STRADE - VIA GIUSEPPE GIACOSA
Infrastrutture	1.2.2.01.01.01.001 - Infrastrutture demaniali	Demaniale	STRADE - VIA GIACOMO LEOPARDI
Infrastrutture	1.2.2.01.01.01.001 - Infrastrutture demaniali	Demaniale	STRADE - VIA GIUSEPPE VERDI
Infrastrutture	1.2.2.01.01.01.001 - Infrastrutture demaniali	Demaniale	STRADE - VIA LUCREZIO CARO
Infrastrutture	1.2.2.01.01.01.001 - Infrastrutture demaniali	Demaniale	STRADE - VIA MOLINO DEL PASCOLO
Infrastrutture	1.2.2.01.01.01.001 - Infrastrutture demaniali	Demaniale	STRADE - VIA SESTRIERE
Infrastrutture	1.2.2.01.01.01.001 - Infrastrutture demaniali	Demaniale	STRADE - STRADA S. BRIGIDA
Infrastrutture	1.2.2.01.01.01.001 - Infrastrutture demaniali	Demaniale	STRADE - VICOLO ANDREA COTTA
Infrastrutture	1.2.2.01.01.01.001 - Infrastrutture demaniali	Demaniale	STRADE - CORSO DANTE
Infrastrutture	1.2.2.01.01.01.001 - Infrastrutture demaniali	Demaniale	STRADE - VIA ALESSANDRO MANZONI
Infrastrutture	1.2.2.01.01.01.001 - Infrastrutture demaniali	Demaniale	STRADE - VICOLO APPIANO
Infrastrutture	1.2.2.01.01.01.001 - Infrastrutture demaniali	Demaniale	STRADE - VIA ASIAGO
Infrastrutture	1.2.2.01.01.01.001 - Infrastrutture demaniali	Demaniale	STRADE - VIA ASILO DUBBIE'
Infrastrutture	1.2.2.01.01.01.001 - Infrastrutture demaniali	Demaniale	STRADE - VICOLO CARLO BOTTA
Infrastrutture	1.2.2.01.01.01.001 - Infrastrutture demaniali	Demaniale	STRADE - VIA CARLO COLLODI
Infrastrutture	1.2.2.01.01.01.001 - Infrastrutture demaniali	Demaniale	STRADE - VIA BARETTI
Infrastrutture	1.2.2.01.01.01.001 - Infrastrutture demaniali	Demaniale	STRADE - STRADA BRANDINA
Infrastrutture	1.2.2.01.01.01.001 - Infrastrutture demaniali	Demaniale	STRADE - REGIONE CARPICE
Infrastrutture	1.2.2.01.01.01.001 - Infrastrutture demaniali	Demaniale	STRADE - VIA GRAZIA DELEDDA
Infrastrutture	1.2.2.01.01.01.001 - Infrastrutture demaniali	Demaniale	STRADE - VIA GARIBALDI
Infrastrutture	1.2.2.01.01.01.001 - Infrastrutture demaniali	Demaniale	STRADE - VIA GOFFREDO MAMELI
Infrastrutture	1.2.2.01.01.01.001 - Infrastrutture demaniali	Demaniale	STRADE - VICOLO GUIDO RENI
Infrastrutture	1.2.2.01.01.01.001 - Infrastrutture demaniali	Demaniale	STRADE - LARGO LEONARDO DA VINCI
Infrastrutture	1.2.2.01.01.01.001 - Infrastrutture demaniali	Demaniale	STRADE - VIA LUIGI EINAUDI
Infrastrutture	1.2.2.01.01.01.001 - Infrastrutture demaniali	Demaniale	STRADE - LUNGO PO ABELLONIO
Infrastrutture	1.2.2.01.01.01.001 - Infrastrutture demaniali	Demaniale	STRADE - STRADA LORETO
Infrastrutture	1.2.2.01.01.01.001 - Infrastrutture demaniali	Demaniale	STRADE - VIA MARTIRI DI CEFALONIA
Infrastrutture	1.2.2.01.01.01.001 - Infrastrutture demaniali	Demaniale	STRADE - BORGATA PALLERA
Infrastrutture	1.2.2.01.01.01.001 - Infrastrutture demaniali	Demaniale	STRADE - VIA LUIGI PIRANDELLO

DENOMINAZIONE	STATOPATRIMONIALE	CONDGIUR	CESPITE
Infrastrutture	1.2.2.01.01.01.001 - Infrastrutture demaniali	Demaniale	STRADE - VIALE PORTA PIACENTINA
Infrastrutture	1.2.2.01.01.01.001 - Infrastrutture demaniali	Demaniale	STRADE - VIA PIETRO MASCAGNI
Infrastrutture	1.2.2.01.01.01.001 - Infrastrutture demaniali	Demaniale	STRADE - VIA REAL COLLEGIO
Infrastrutture	1.2.2.01.01.01.001 - Infrastrutture demaniali	Demaniale	STRADE - STRADA RIGOLFO
Infrastrutture	1.2.2.01.01.01.001 - Infrastrutture demaniali	Demaniale	STRADE - BORGATA TETTI ROLLE
Infrastrutture	1.2.2.01.01.01.001 - Infrastrutture demaniali	Demaniale	STRADE - VIA TRENTO
Infrastrutture	1.2.2.01.01.01.001 - Infrastrutture demaniali	Demaniale	STRADE - CORSO TRIESTE
Infrastrutture	1.2.2.01.01.01.001 - Infrastrutture demaniali	Demaniale	STRADE - PIAZZA PANISSERA
Infrastrutture	1.2.2.01.01.01.001 - Infrastrutture demaniali	Demaniale	STRADE - PIAZZA DON FRANCESCO GIROTTO
Infrastrutture	1.2.2.01.01.01.001 - Infrastrutture demaniali	Demaniale	STRADE - LARGO PASTRENGO
Infrastrutture	1.2.2.01.01.01.001 - Infrastrutture demaniali	Demaniale	STRADE - PONTE "MARTIRI DI TIMISOARA"
Infrastrutture	1.2.2.01.01.01.001 - Infrastrutture demaniali	Demaniale	STRADE - VIA DA DENOMINARE
Infrastrutture	1.2.2.01.01.01.001 - Infrastrutture demaniali	Demaniale	STRADE - VIA DA DENOMINARE - DOPPIA 1
Infrastrutture	1.2.2.01.01.01.001 - Infrastrutture demaniali	Demaniale	STRADE - VIALE DEL PARCO
Infrastrutture	1.2.2.01.01.01.001 - Infrastrutture demaniali	Demaniale	STRADE - VIA DELLA PETRAIA
Infrastrutture	1.2.2.01.01.01.001 - Infrastrutture demaniali	Demaniale	STRADE - VIA NICOLO' TOMMASEO
Infrastrutture	1.2.2.01.01.01.001 - Infrastrutture demaniali	Demaniale	STRADE - VIALE DELLE BETULLE
Infrastrutture	1.2.2.01.01.01.001 - Infrastrutture demaniali	Demaniale	STRADE - VICOLO DENINA
Infrastrutture	1.2.2.01.01.01.001 - Infrastrutture demaniali	Demaniale	STRADE - VIA DUCA D'AOSTA
Infrastrutture	1.2.2.01.01.01.001 - Infrastrutture demaniali	Demaniale	STRADE - VIA FRATELLI MASINO
Infrastrutture	1.2.2.01.01.01.001 - Infrastrutture demaniali	Demaniale	STRADE - VIA BOCCACCIO
Infrastrutture	1.2.2.01.01.01.001 - Infrastrutture demaniali	Demaniale	STRADE - VIA GUIDO GOZZANO
Infrastrutture	1.2.2.01.01.01.001 - Infrastrutture demaniali	Demaniale	STRADE - VIA GIACOMO MATTEOTTI
Infrastrutture	1.2.2.01.01.01.001 - Infrastrutture demaniali	Demaniale	STRADE - VIA GIOACCHINO ROSSINI
Infrastrutture	1.2.2.01.01.01.001 - Infrastrutture demaniali	Demaniale	STRADE - VICOLO GEROLAMO SAVONAROLA
Infrastrutture	1.2.2.01.01.01.001 - Infrastrutture demaniali	Demaniale	STRADE - VIA S. VINCENZO
Infrastrutture	1.2.2.01.01.01.001 - Infrastrutture demaniali	Demaniale	STRADE - STRADA VINOVO
Infrastrutture	1.2.2.01.01.01.001 - Infrastrutture demaniali	Demaniale	STRADE - PIAZZA VITTORIO EMANUELE
Infrastrutture	1.2.2.01.01.01.001 - Infrastrutture demaniali	Demaniale	STRADE - VIA ZARA
Infrastrutture	1.2.2.01.01.01.001 - Infrastrutture demaniali	Demaniale	STRADE - PIAZZA AMERIGO SAGNA
Infrastrutture	1.2.2.01.01.01.001 - Infrastrutture demaniali	Demaniale	STRADE - PIAZZA ARGIROUPOLI
Infrastrutture	1.2.2.01.01.01.001 - Infrastrutture demaniali	Demaniale	STRADE - TANG. SUD. KM 4+678 BAUDUCCHI
Infrastrutture	1.2.2.01.01.01.001 - Infrastrutture demaniali	Demaniale	STRADE - VIA FRATELLI CEIRANO
Infrastrutture	1.2.2.01.01.01.001 - Infrastrutture demaniali	Demaniale	STRADE - VIA GUIDO ROSSA

DENOMINAZIONE	STATOPATRIMONIALE	CONDGIUR	CESPITE
Infrastrutture	1.2.2.01.01.01.001 - Infrastrutture demaniali	Demaniale	STRADE - COMUNE DI NICHELINO
Infrastrutture	1.2.2.01.01.01.001 - Infrastrutture demaniali	Demaniale	STRADE - COMUNE DI CARIGNANO
Infrastrutture	1.2.2.01.01.01.001 - Infrastrutture demaniali	Demaniale	STRADE - VIA DA DENOMINARE - DOPPIA 3
Infrastrutture	1.2.2.01.01.01.001 - Infrastrutture demaniali	Demaniale	STRADE - VIA BASSE LINGOTTO
Infrastrutture	1.2.2.01.01.01.001 - Infrastrutture demaniali	Demaniale	STRADE - VIA BEATO BERNARDO
Infrastrutture	1.2.2.01.01.01.001 - Infrastrutture demaniali	Demaniale	STRADE - STRADA CARIGNANO
Infrastrutture	1.2.2.01.01.01.001 - Infrastrutture demaniali	Demaniale	STRADE - VIA CARLO ALBERTO
Infrastrutture	1.2.2.01.01.01.001 - Infrastrutture demaniali	Demaniale	STRADE - VICOLO CESARE BECCARIA
Infrastrutture	1.2.2.01.01.01.001 - Infrastrutture demaniali	Demaniale	STRADE - VIA COL DI TENDA
Infrastrutture	1.2.2.01.01.01.001 - Infrastrutture demaniali	Demaniale	STRADE - PIAZZA COMUNALE
Infrastrutture	1.2.2.01.01.01.001 - Infrastrutture demaniali	Demaniale	STRADE - VIA DE FERNEX
Infrastrutture	1.2.2.01.01.01.001 - Infrastrutture demaniali	Demaniale	STRADE - VIA ADA NEGRI
Infrastrutture	1.2.2.01.01.01.001 - Infrastrutture demaniali	Demaniale	STRADE - PIAZZA BADEN BADEN
Infrastrutture	1.2.2.01.01.01.001 - Infrastrutture demaniali	Demaniale	STRADE - STRADA BARAUDINA
Infrastrutture	1.2.2.01.01.01.001 - Infrastrutture demaniali	Demaniale	STRADE - VIA BULLIO
Infrastrutture	1.2.2.01.01.01.001 - Infrastrutture demaniali	Demaniale	STRADE - VIALE DEI PIOPPI
Infrastrutture	1.2.2.01.01.01.001 - Infrastrutture demaniali	Demaniale	STRADE - VIA DEL MOLINO
Infrastrutture	1.2.2.01.01.01.001 - Infrastrutture demaniali	Demaniale	STRADE - VIABILITA COMUNALE
Infrastrutture	1.2.2.01.01.01.001 - Infrastrutture demaniali	Demaniale	STRADE - VIA ALFONSO LAMARMORA
Infrastrutture	1.2.2.01.01.01.001 - Infrastrutture demaniali	Demaniale	STRADE - STRADA BELLAVISTA
Infrastrutture	1.2.2.01.01.01.001 - Infrastrutture demaniali	Demaniale	STRADE - STRADA BOCCIA D'ORO
Infrastrutture	1.2.2.01.01.01.001 - Infrastrutture demaniali	Demaniale	STRADE - VIA BOVES
Infrastrutture	1.2.2.01.01.01.001 - Infrastrutture demaniali	Demaniale	STRADE - STRADA CASTELVECCHIO
Infrastrutture	1.2.2.01.01.01.001 - Infrastrutture demaniali	Demaniale	STRADE - VIA CHERASCO
Infrastrutture	1.2.2.01.01.01.001 - Infrastrutture demaniali	Demaniale	STRADE - STRADA CIGALA
Infrastrutture	1.2.2.01.01.01.001 - Infrastrutture demaniali	Demaniale	STRADE - VIA COL DI CADIBONA
Infrastrutture	1.2.2.01.01.01.001 - Infrastrutture demaniali	Demaniale	STRADE - VIA PRINCIPESSA M. CLOTILDE
Infrastrutture	1.2.2.01.01.01.001 - Infrastrutture demaniali	Demaniale	STRADE - STRADA RONDAPALLETTO
Infrastrutture	1.2.2.01.01.01.001 - Infrastrutture demaniali	Demaniale	STRADE - VICOLO ROVELLI
Infrastrutture	1.2.2.01.01.01.001 - Infrastrutture demaniali	Demaniale	STRADE - CORSO SAVONA
Infrastrutture	1.2.2.01.01.01.001 - Infrastrutture demaniali	Demaniale	STRADE - VIA S. CROCE
Infrastrutture	1.2.2.01.01.01.001 - Infrastrutture demaniali	Demaniale	STRADE - VIA S. MARIA
Infrastrutture	1.2.2.01.01.01.001 - Infrastrutture demaniali	Demaniale	STRADE - BORGATA TAGLIAFERRO
Infrastrutture	1.2.2.01.01.01.001 - Infrastrutture demaniali	Demaniale	STRADE - VIA VITTORIO ALFIERI

DENOMINAZIONE	STATOPATRIMONIALE	CONDGIUR	CESPITE
Infrastrutture	1.2.2.01.01.01.001 - Infrastrutture demaniali	Demaniale	STRADE - VIA MATILDE SERAO
Infrastrutture	1.2.2.01.01.01.001 - Infrastrutture demaniali	Demaniale	STRADE - VIA VINCENZO LANCIA
Infrastrutture	1.2.2.01.01.01.001 - Infrastrutture demaniali	Demaniale	STRADE - VIA DELLA CASA COMUNALE
Infrastrutture	1.2.2.01.01.01.001 - Infrastrutture demaniali	Demaniale	STRADE - VIA ENZO FERRARI
Infrastrutture	1.2.2.01.01.01.001 - Infrastrutture demaniali	Demaniale	STRADE - VIA DA DENOMINARE - DOPPIA 6
Infrastrutture	1.2.2.01.01.01.001 - Infrastrutture demaniali	Demaniale	STRADE - PIAZZA BEATA MARIA DEGLI ANGELI
Infrastrutture	1.2.2.01.01.01.001 - Infrastrutture demaniali	Demaniale	STRADE - VIA DA DENOMINARE - DOPPIA 7
Infrastrutture	1.2.2.01.01.01.001 - Infrastrutture demaniali	Demaniale	STRADE - PIAZZA BERIA
Infrastrutture	1.2.2.01.01.01.001 - Infrastrutture demaniali	Demaniale	STRADE - BORGATA LA GORRA
Infrastrutture	1.2.2.01.01.01.001 - Infrastrutture demaniali	Demaniale	STRADE - VIA LUCIO CATULLO
Infrastrutture	1.2.2.01.01.01.001 - Infrastrutture demaniali	Demaniale	STRADE - PIAZZA MERCATO
Infrastrutture	1.2.2.01.01.01.001 - Infrastrutture demaniali	Demaniale	STRADE - VIA MILANO
Infrastrutture	1.2.2.01.01.01.001 - Infrastrutture demaniali	Demaniale	STRADE - VIA MARIO PANNUNZIO
Infrastrutture	1.2.2.01.01.01.001 - Infrastrutture demaniali	Demaniale	STRADE - VICOLO MOMBELLO
Infrastrutture	1.2.2.01.01.01.001 - Infrastrutture demaniali	Demaniale	STRADE - VIA QUINTINO SELLA
Infrastrutture	1.2.2.01.01.01.001 - Infrastrutture demaniali	Demaniale	STRADE - CORSO ROMA
Infrastrutture	1.2.2.01.01.01.001 - Infrastrutture demaniali	Demaniale	STRADE - STRADA RONCHI AI CUNIOLI ALTI
Infrastrutture	1.2.2.01.01.01.001 - Infrastrutture demaniali	Demaniale	STRADE - STRADA SANDA
Infrastrutture	1.2.2.01.01.01.001 - Infrastrutture demaniali	Demaniale	STRADE - STRADA SCALETTE
Infrastrutture	1.2.2.01.01.01.001 - Infrastrutture demaniali	Demaniale	STRADE - PIAZZA S. CROCE
Infrastrutture	1.2.2.01.01.01.001 - Infrastrutture demaniali	Demaniale	STRADE - STRADA DEI BUSSI
Infrastrutture	1.2.2.01.01.01.001 - Infrastrutture demaniali	Demaniale	STRADE - VIA DEI MILLE
Infrastrutture	1.2.2.01.01.01.001 - Infrastrutture demaniali	Demaniale	STRADE - VIA NINO BIXIO
Infrastrutture	1.2.2.01.01.01.001 - Infrastrutture demaniali	Demaniale	STRADE - VICOLO FERRANTE APORTI
Infrastrutture	1.2.2.01.01.01.001 - Infrastrutture demaniali	Demaniale	STRADE - VIA FEDERICO CONFALONIERI
Infrastrutture	1.2.2.01.01.01.001 - Infrastrutture demaniali	Demaniale	STRADE - CORSO FRATELLI ROSSELLI
Infrastrutture	1.2.2.01.01.01.001 - Infrastrutture demaniali	Demaniale	STRADE - VICOLO GALLEA
Infrastrutture	1.2.2.01.01.01.001 - Infrastrutture demaniali	Demaniale	STRADE - VIA GIAMBATTISTA VICO
Infrastrutture	1.2.2.01.01.01.001 - Infrastrutture demaniali	Demaniale	STRADE - VIA GALILEO GALILEI
Infrastrutture	1.2.2.01.01.01.001 - Infrastrutture demaniali	Demaniale	STRADE - VIA GIOVANNI PASCOLI
Infrastrutture	1.2.2.01.01.01.001 - Infrastrutture demaniali	Demaniale	STRADE - VIA GIUSEPPE ROBALDO
Infrastrutture	1.2.2.01.01.01.001 - Infrastrutture demaniali	Demaniale	STRADE - VIA LAGRANGE
Infrastrutture	1.2.2.01.01.01.001 - Infrastrutture demaniali	Demaniale	STRADE - VIA MONTE GRAPPA
Infrastrutture	1.2.2.01.01.01.001 - Infrastrutture demaniali	Demaniale	STRADE - VIA FRANCESCO CERUTTI

DENOMINAZIONE	STATOPATRIMONIALE	CONDGIUR	CESPITE
Infrastrutture	1.2.2.01.01.01.001 - Infrastrutture demaniali	Demaniale	STRADE - VIA FILIPPO TURATI
Infrastrutture	1.2.2.01.01.01.001 - Infrastrutture demaniali	Demaniale	STRADE - VIA GIUSEPPE BOCCARDO
Infrastrutture	1.2.2.01.01.01.001 - Infrastrutture demaniali	Demaniale	STRADE - VIA GIORDANO BRUNO
Infrastrutture	1.2.2.01.01.01.001 - Infrastrutture demaniali	Demaniale	STRADE - STRADA GIORGIO DEVALLE
Infrastrutture	1.2.2.01.01.01.001 - Infrastrutture demaniali	Demaniale	STRADE - BORGATA LA ROTTA
Infrastrutture	1.2.2.01.01.01.001 - Infrastrutture demaniali	Demaniale	STRADE - VIA LIVORNO
Infrastrutture	1.2.2.01.01.01.001 - Infrastrutture demaniali	Demaniale	STRADE - VIA MARENGO
Infrastrutture	1.2.2.01.01.01.001 - Infrastrutture demaniali	Demaniale	STRADE - STRADA MILIUS RONSAGLIA
Infrastrutture	1.2.2.01.01.01.001 - Infrastrutture demaniali	Demaniale	STRADE - VIA PASTRENGO
Infrastrutture	1.2.2.01.01.01.001 - Infrastrutture demaniali	Demaniale	STRADE - STRADA PECETTO
Infrastrutture	1.2.2.01.01.01.001 - Infrastrutture demaniali	Demaniale	STRADE - VIALE DELLA RIMEMBRANZA
Infrastrutture	1.2.2.01.01.01.001 - Infrastrutture demaniali	Demaniale	STRADE - VIA MONTE NERO
Infrastrutture	1.2.2.01.01.01.001 - Infrastrutture demaniali	Demaniale	STRADE - VIA EDMONDO DE AMICIS
Infrastrutture	1.2.2.01.01.01.001 - Infrastrutture demaniali	Demaniale	STRADE - VIA FRANCESCO BARACCA
Infrastrutture	1.2.2.01.01.01.001 - Infrastrutture demaniali	Demaniale	STRADE - VIA FRATELLI CAIROLI
Infrastrutture	1.2.2.01.01.01.001 - Infrastrutture demaniali	Demaniale	STRADE - VICOLO VINCENZO GIOBERTI
Infrastrutture	1.2.2.01.01.01.001 - Infrastrutture demaniali	Demaniale	STRADE - VIA GIOTTO
Infrastrutture	1.2.2.01.01.01.001 - Infrastrutture demaniali	Demaniale	STRADE - VIA GIACOMO PUCCINI
Infrastrutture	1.2.2.01.01.01.001 - Infrastrutture demaniali	Demaniale	STRADE - VIA JUGLARIS
Infrastrutture	1.2.2.01.01.01.001 - Infrastrutture demaniali	Demaniale	STRADE - VIA LODOVICO ARIOSTO
Infrastrutture	1.2.2.01.01.01.001 - Infrastrutture demaniali	Demaniale	STRADE - VIA MARSALA
Infrastrutture	1.2.2.01.01.01.001 - Infrastrutture demaniali	Demaniale	STRADE - VIA MIRAFIORI
Infrastrutture	1.2.2.01.01.01.001 - Infrastrutture demaniali	Demaniale	STRADE - VIA DON SECONDINO MICCA
Infrastrutture	1.2.2.01.01.01.001 - Infrastrutture demaniali	Demaniale	STRADE - COMUNE DI PECETTO
Infrastrutture	1.2.2.01.01.01.001 - Infrastrutture demaniali	Demaniale	STRADE - PIAZZA CARDINAL MASSAIA
Infrastrutture	1.2.2.01.01.01.001 - Infrastrutture demaniali	Demaniale	STRADE - PIAZZA AMEDEO FERDINANDO
Infrastrutture	1.2.2.01.01.01.001 - Infrastrutture demaniali	Demaniale	STRADE - PIAZZA BENGASI
Infrastrutture	1.2.2.01.01.01.001 - Infrastrutture demaniali	Demaniale	STRADE - VIA ANGELO BROFFERIO
Infrastrutture	1.2.2.01.01.01.001 - Infrastrutture demaniali	Demaniale	STRADE - VICOLO BUONARROTI
Infrastrutture	1.2.2.01.01.01.001 - Infrastrutture demaniali	Demaniale	STRADE - STRADA CANONICA
Infrastrutture	1.2.2.01.01.01.001 - Infrastrutture demaniali	Demaniale	STRADE - VIA CERVINO
Infrastrutture	1.2.2.01.01.01.001 - Infrastrutture demaniali	Demaniale	STRADE - VICOLO DEI FIORI
Infrastrutture	1.2.2.01.01.01.001 - Infrastrutture demaniali	Demaniale	STRADE - VIA CESARE BATTISTI
Infrastrutture	1.2.2.01.01.01.001 - Infrastrutture demaniali	Demaniale	STRADE - VIA CORRADO CORRADINO

DENOMINAZIONE	STATOPATRIMONIALE	CONDGIUR	CESPITE
Infrastrutture	1.2.2.01.01.01.001 - Infrastrutture demaniali	Demaniale	STRADE - PIAZZA DEL FIENO
Infrastrutture	1.2.2.01.01.01.001 - Infrastrutture demaniali	Demaniale	STRADE - VIA DELLA GINESTRA
Infrastrutture	1.2.2.01.01.01.001 - Infrastrutture demaniali	Demaniale	STRADE - VIA MONVISO
Infrastrutture	1.2.2.01.01.01.001 - Infrastrutture demaniali	Demaniale	STRADE - VIA NAZARIO SAURO
Infrastrutture	1.2.2.01.01.01.001 - Infrastrutture demaniali	Demaniale	STRADE - VIA GAETANO DONIZETTI
Infrastrutture	1.2.2.01.01.01.001 - Infrastrutture demaniali	Demaniale	STRADE - PIAZZA GUGLIELMO MARCONI
Infrastrutture	1.2.2.01.01.01.001 - Infrastrutture demaniali	Demaniale	STRADE - STRADA MAIOLE
Infrastrutture	1.2.2.01.01.01.001 - Infrastrutture demaniali	Demaniale	STRADE - STRADA PIOBBA
Infrastrutture	1.2.2.01.01.01.001 - Infrastrutture demaniali	Demaniale	STRADE - VIA S. GIOVANNI BOSCO
Infrastrutture	1.2.2.01.01.01.001 - Infrastrutture demaniali	Demaniale	STRADE - VIA S. MATTEO
Infrastrutture	1.2.2.01.01.01.001 - Infrastrutture demaniali	Demaniale	STRADE - VICOLO S. ROCCO
Infrastrutture	1.2.2.01.01.01.001 - Infrastrutture demaniali	Demaniale	STRADE - STRADA VILLA STELLA
Infrastrutture	1.2.2.01.01.01.001 - Infrastrutture demaniali	Demaniale	STRADE - VIA EUROPA
Infrastrutture	1.2.2.01.01.01.001 - Infrastrutture demaniali	Demaniale	STRADE - COMUNE DI BEINASCO
Infrastrutture	1.2.2.01.01.01.001 - Infrastrutture demaniali	Demaniale	STRADE - COMUNE DI LA LOGGIA
Infrastrutture	1.2.2.01.01.01.001 - Infrastrutture demaniali	Demaniale	STRADE - COMUNE DI TORINO
Infrastrutture	1.2.2.01.01.01.001 - Infrastrutture demaniali	Demaniale	STRADE - STRADA SAN MARTINO
Infrastrutture	1.2.2.01.01.01.001 - Infrastrutture demaniali	Demaniale	STRADE - PIAZZA LANCIA
Infrastrutture	1.2.2.01.01.01.001 - Infrastrutture demaniali	Demaniale	STRADE - VIA ORAZIO FLACCO
Infrastrutture	1.2.2.01.01.01.001 - Infrastrutture demaniali	Demaniale	STRADE - VIA PAPA GIOVANNI XXIII
Infrastrutture	1.2.2.01.01.01.001 - Infrastrutture demaniali	Demaniale	STRADE - STRADA PRACIOSA
Infrastrutture	1.2.2.01.01.01.001 - Infrastrutture demaniali	Demaniale	STRADE - VIA PRIMO MAGGIO
Infrastrutture	1.2.2.01.01.01.001 - Infrastrutture demaniali	Demaniale	STRADE - STRADA PRIVATA CHIUSO
Infrastrutture	1.2.2.01.01.01.001 - Infrastrutture demaniali	Demaniale	STRADE - STRADA S. AMBROGIO
Infrastrutture	1.2.2.01.01.01.001 - Infrastrutture demaniali	Demaniale	STRADE - STRADA S. MICHELE
Infrastrutture	1.2.2.01.01.01.001 - Infrastrutture demaniali	Demaniale	STRADE - BORGATA TETTI PIATTI
Infrastrutture	1.2.2.01.01.01.001 - Infrastrutture demaniali	Demaniale	STRADE - STRADA VECCHIA DEL MORIONDO
Infrastrutture	1.2.2.01.01.01.001 - Infrastrutture demaniali	Demaniale	STRADE - VIA MARTIRI DI REGGIO EMILIA
Infrastrutture	1.2.2.01.01.01.001 - Infrastrutture demaniali	Demaniale	STRADE - STRADA DELLE MARGHERITE
Infrastrutture	1.2.2.01.01.01.001 - Infrastrutture demaniali	Demaniale	STRADE - STRADA DELLE PRIMULE
Infrastrutture	1.2.2.01.01.01.001 - Infrastrutture demaniali	Demaniale	STRADE - SALITA PADRE GIUSEPPE DENZA
Infrastrutture	1.2.2.01.01.01.001 - Infrastrutture demaniali	Demaniale	STRADE - VIA PALESTRO
Infrastrutture	1.2.2.01.01.01.001 - Infrastrutture demaniali	Demaniale	STRADE - STRADA PRIVATA NASI
Infrastrutture	1.2.2.01.01.01.001 - Infrastrutture demaniali	Demaniale	STRADE - STRADA RIGOLINO

DENOMINAZIONE	STATOPATRIMONIALE	CONDGIUR	CESPITE
Infrastrutture	1.2.2.01.01.01.001 - Infrastrutture demaniali	Demaniale	STRADE - STRADA TORINO
Infrastrutture	1.2.2.01.01.01.001 - Infrastrutture demaniali	Demaniale	STRADE - VIA VINCENZO BELLINI
Infrastrutture	1.2.2.01.01.01.001 - Infrastrutture demaniali	Demaniale	STRADE - VIA SOLFERINO
Infrastrutture	1.2.2.01.01.01.001 - Infrastrutture demaniali	Demaniale	STRADE - VIA GIUSEPPE ROMITA
Infrastrutture	1.2.2.01.01.01.001 - Infrastrutture demaniali	Demaniale	STRADE - AIRE
Infrastrutture	1.2.2.01.01.01.001 - Infrastrutture demaniali	Demaniale	STRADE - VIA CANDIDO VIBERTI
Infrastrutture	1.2.2.01.01.01.001 - Infrastrutture demaniali	Demaniale	STRADE - STRADA SPLUA
Infrastrutture	1.2.2.01.01.01.001 - Infrastrutture demaniali	Demaniale	STRADE - STRADA PRESERASCA
Infrastrutture	1.2.2.01.01.01.001 - Infrastrutture demaniali	Demaniale	STRADE - VIA QUATTRO NOVEMBRE
Infrastrutture	1.2.2.01.01.01.001 - Infrastrutture demaniali	Demaniale	STRADE - VICOLO RAFFAELLO
Infrastrutture	1.2.2.01.01.01.001 - Infrastrutture demaniali	Demaniale	STRADE - PIAZZA RISORGIMENTO
Infrastrutture	1.2.2.01.01.01.001 - Infrastrutture demaniali	Demaniale	STRADE - VIA RENZO CATTANEO
Infrastrutture	1.2.2.01.01.01.001 - Infrastrutture demaniali	Demaniale	STRADE - VIA GIOVANNI SEGANTINI
Infrastrutture	1.2.2.01.01.01.001 - Infrastrutture demaniali	Demaniale	STRADE - VIA S. MARTINO
Infrastrutture	1.2.2.01.01.01.001 - Infrastrutture demaniali	Demaniale	STRADE - REGIONE VALLERE
Infrastrutture	1.2.2.01.01.01.001 - Infrastrutture demaniali	Demaniale	STRADE - STRADA VIGNOTTO
Infrastrutture	1.2.2.01.01.01.001 - Infrastrutture demaniali	Demaniale	STRADE - STRADA VISONE
Infrastrutture	1.2.2.01.01.01.001 - Infrastrutture demaniali	Demaniale	STRADE - STRADA VIVERO
Infrastrutture	1.2.2.01.01.01.001 - Infrastrutture demaniali	Demaniale	STRADE - VIA VENTQUATTRO MAGGIO
Infrastrutture	1.2.2.01.01.01.001 - Infrastrutture demaniali	Demaniale	STRADE - VIA DEI TIGLI
Infrastrutture	1.2.2.01.01.01.001 - Infrastrutture demaniali	Demaniale	STRADE - STRADA DEL CERVO
Infrastrutture	1.2.2.01.01.01.001 - Infrastrutture demaniali	Demaniale	STRADE - STRADA GORREE
Infrastrutture	1.2.2.01.01.01.001 - Infrastrutture demaniali	Demaniale	STRADE - VIA GRIMALDI
Infrastrutture	1.2.2.01.01.01.001 - Infrastrutture demaniali	Demaniale	STRADE - VIA MASSIMO MONTANO
Infrastrutture	1.2.2.01.01.01.001 - Infrastrutture demaniali	Demaniale	STRADE - VIA MONFALCONE
Infrastrutture	1.2.2.01.01.01.001 - Infrastrutture demaniali	Demaniale	STRADE - VIA PRIVATA ALTA ITALIA
Infrastrutture	1.2.2.01.01.01.001 - Infrastrutture demaniali	Demaniale	STRADE - STRADA ROCCACATENE
Infrastrutture	1.2.2.01.01.01.001 - Infrastrutture demaniali	Demaniale	STRADE - STRADA S. ANSELMO
Infrastrutture	1.2.2.01.01.01.001 - Infrastrutture demaniali	Demaniale	STRADE - VIA SOMALIA
Infrastrutture	1.2.2.01.01.01.001 - Infrastrutture demaniali	Demaniale	STRADE - BORGATA TETTI SAPINI
Infrastrutture	1.2.2.01.01.01.001 - Infrastrutture demaniali	Demaniale	STRADE - VIA VITTIME DI PIAZZA FONTANA
Infrastrutture	1.2.2.01.01.01.001 - Infrastrutture demaniali	Demaniale	STRADE - VIA TORQUATO TASSO
Infrastrutture	1.2.2.01.01.01.001 - Infrastrutture demaniali	Demaniale	STRADE - PIAZZA UMBERTO I
Infrastrutture	1.2.2.01.01.01.001 - Infrastrutture demaniali	Demaniale	STRADE - VIA GIUSEPPE UNGARETTI

DENOMINAZIONE	STATOPATRIMONIALE	CONDGIUR	CESPITE
Infrastrutture	1.2.2.01.01.01.001 - Infrastrutture demaniali	Demaniale	STRADE - VIA VILLAFRANCA
Infrastrutture	1.2.2.01.01.01.001 - Infrastrutture demaniali	Demaniale	STRADE - VIA ALBINI
Infrastrutture	1.2.2.01.01.01.001 - Infrastrutture demaniali	Demaniale	STRADE - VIA VITTIME PIAZZA DELLA LOGGIA
Infrastrutture	1.2.2.01.01.01.001 - Infrastrutture demaniali	Demaniale	STRADE - VIA GIULIO PASTORE
Infrastrutture	1.2.2.01.01.01.001 - Infrastrutture demaniali	Demaniale	STRADE - VIA DA DENOMINARE - DOPPIA 5
Infrastrutture	1.2.2.01.01.01.001 - Infrastrutture demaniali	Demaniale	STRADE - VIA DA DENOMINARE - DOPPIA 8
Infrastrutture	1.2.2.01.01.01.001 - Infrastrutture demaniali	Demaniale	STRADE - VIA VENTICINQUE APRILE
Infrastrutture	1.2.2.01.01.01.001 - Infrastrutture demaniali	Demaniale	STRADE - VIA LEGNANO
Infrastrutture	1.2.2.01.01.01.001 - Infrastrutture demaniali	Demaniale	STRADE - VIA ARGIROUPOLI
Infrastrutture	1.2.2.01.01.01.001 - Infrastrutture demaniali	Demaniale	STRADE - VIA DA DENOMINARE - DOPPIA 2
Infrastrutture	1.2.2.01.01.01.001 - Infrastrutture demaniali	Demaniale	STRADE - VIA GIOVANNI B. PININFARINA
Infrastrutture	1.2.2.01.01.01.001 - Infrastrutture demaniali	Demaniale	STRADE - VIA ENRICO FERMI
Infrastrutture	1.2.2.01.01.01.001 - Infrastrutture demaniali	Demaniale	STRADE - BAUDUCCHI OVEST TANG. SUD
Infrastrutture	1.2.2.01.01.01.001 - Infrastrutture demaniali	Demaniale	STRADE - VIA SCONOSCIUTA
Infrastrutture	1.2.2.01.01.01.001 - Infrastrutture demaniali	Demaniale	STRADE - FRAZIONE REVIGLIASCO
Infrastrutture	1.2.2.01.01.01.001 - Infrastrutture demaniali	Demaniale	STRADE - VIA AMILCARE PONCHIELLI
Infrastrutture	1.2.2.01.01.01.001 - Infrastrutture demaniali	Demaniale	STRADE - STRADA BARAUDA
Infrastrutture	1.2.2.01.01.01.001 - Infrastrutture demaniali	Demaniale	STRADE - STRADA BARCHETTO
Infrastrutture	1.2.2.01.01.01.001 - Infrastrutture demaniali	Demaniale	STRADE - VIA BARICCO
Infrastrutture	1.2.2.01.01.01.001 - Infrastrutture demaniali	Demaniale	STRADE - PIAZZA BRENNERO
Infrastrutture	1.2.2.01.01.01.001 - Infrastrutture demaniali	Demaniale	STRADE - STRADA CANTAMERLA
Infrastrutture	1.2.2.01.01.01.001 - Infrastrutture demaniali	Demaniale	STRADE - VIA CIMABUE
Infrastrutture	1.2.2.01.01.01.001 - Infrastrutture demaniali	Demaniale	STRADE - STRADA COLOMBERO
Infrastrutture	1.2.2.01.01.01.001 - Infrastrutture demaniali	Demaniale	STRADE - STRADA CULLA'
Infrastrutture	1.2.2.01.01.01.001 - Infrastrutture demaniali	Demaniale	STRADE - VIALE DEI CILIEGI
Infrastrutture	1.2.2.01.01.01.001 - Infrastrutture demaniali	Demaniale	STRADE - VIA DEI COMBATTENTI
Infrastrutture	1.2.2.01.01.01.001 - Infrastrutture demaniali	Demaniale	STRADE - VIALE DEL CASTELLO
Infrastrutture	1.2.2.01.01.01.001 - Infrastrutture demaniali	Demaniale	STRADE - VICOLO DEL FORNO
Infrastrutture	1.2.2.01.01.01.001 - Infrastrutture demaniali	Demaniale	STRADE - STRADA DEL REDENTORE
Infrastrutture	1.2.2.01.01.01.001 - Infrastrutture demaniali	Demaniale	STRADE - VIA DELLA GHIACCIAIA
Infrastrutture	1.2.2.01.01.01.001 - Infrastrutture demaniali	Demaniale	STRADE - VIA NINO COSTA
Infrastrutture	1.2.2.01.01.01.001 - Infrastrutture demaniali	Demaniale	STRADE - VIA NICOLO' MACHIAVELLI
Infrastrutture	1.2.2.01.01.01.001 - Infrastrutture demaniali	Demaniale	STRADE - VIA DELLA FONDERIA
Infrastrutture	1.2.2.01.01.01.001 - Infrastrutture demaniali	Demaniale	STRADE - VIA DON MINZONI



DENOMINAZIONE	STATOPATRIMONIALE	CONDGIUR	CESPITE
Infrastrutture	1.2.2.01.01.01.001 - Infrastrutture demaniali	Demaniale	STRADE - VIA EUGENIO CURIEL
Infrastrutture	1.2.2.01.01.01.001 - Infrastrutture demaniali	Demaniale	STRADE - VIA FRATELLI BANDIERA
Infrastrutture	1.2.2.01.01.01.001 - Infrastrutture demaniali	Demaniale	STRADE - VIA FOSSANO
Infrastrutture	1.2.2.01.01.01.001 - Infrastrutture demaniali	Demaniale	STRADE - STRADA GAVONI
Infrastrutture	1.2.2.01.01.01.001 - Infrastrutture demaniali	Demaniale	STRADE - VIA GIUSEPPE DI VITTORIO
Infrastrutture	1.2.2.01.01.01.001 - Infrastrutture demaniali	Demaniale	STRADE - PIAZZA GIUSEPPE FAILLA
Infrastrutture	1.2.2.01.01.01.001 - Infrastrutture demaniali	Demaniale	STRADE - VIA PIERO GOBETTI
Infrastrutture	1.2.2.01.01.01.001 - Infrastrutture demaniali	Demaniale	STRADE - VIA IPPOLITO NIEVO
Infrastrutture	1.2.2.01.01.01.001 - Infrastrutture demaniali	Demaniale	STRADE - VIA JOHN F. KENNEDY
Infrastrutture	1.2.2.01.01.01.001 - Infrastrutture demaniali	Demaniale	STRADE - VIA PIETRO MARONCELLI
Infrastrutture	1.2.2.01.01.01.001 - Infrastrutture demaniali	Demaniale	STRADE - VIA PUBLIO VIRGILIO MARONE
Infrastrutture	1.2.2.01.01.01.001 - Infrastrutture demaniali	Demaniale	STRADE - VIA PLAUTO
Infrastrutture	1.2.2.01.01.01.001 - Infrastrutture demaniali	Demaniale	STRADE - VIA STEFANO CAMOLETTI
Infrastrutture	1.2.2.01.01.01.001 - Infrastrutture demaniali	Demaniale	STRADE - STRADA S. SEBASTIANO
Infrastrutture	1.2.2.01.01.01.001 - Infrastrutture demaniali	Demaniale	STRADE - STRADA STAZIONE SANGONE
Infrastrutture	1.2.2.01.01.01.001 - Infrastrutture demaniali	Demaniale	STRADE - VIA TAMAGNONE
Infrastrutture	1.2.2.01.01.01.001 - Infrastrutture demaniali	Demaniale	STRADE - VIA TENIVELLI
Infrastrutture	1.2.2.01.01.01.001 - Infrastrutture demaniali	Demaniale	STRADE - VIA TITO SPERI
Infrastrutture	1.2.2.01.01.01.001 - Infrastrutture demaniali	Demaniale	STRADE - STRADA VADO'
Infrastrutture	1.2.2.01.01.01.001 - Infrastrutture demaniali	Demaniale	STRADE - STRADA VILLASTELLONE
Infrastrutture	1.2.2.01.01.01.001 - Infrastrutture demaniali	Demaniale	STRADE - VIA PATERI
Infrastrutture	1.2.2.01.01.01.001 - Infrastrutture demaniali	Demaniale	STRADE - VIA ALESSANDRO CRUTO
Infrastrutture	1.2.2.01.01.01.001 - Infrastrutture demaniali	Demaniale	STRADE - LARGO TRE MARTIRI
Infrastrutture	1.2.2.01.01.01.001 - Infrastrutture demaniali	Demaniale	STRADE - STRADA DEL COLOMBETTO
Infrastrutture	1.2.2.01.01.01.001 - Infrastrutture demaniali	Demaniale	STRADE - VIA DA DENOMINARE - DOPPIA 9
Infrastrutture	1.2.2.01.01.01.001 - Infrastrutture demaniali	Demaniale	STRADE - VIA ALCIDE DE GASPERI
Infrastrutture	1.2.2.01.01.01.001 - Infrastrutture demaniali	Demaniale	STRADE - VIA ALBA
Infrastrutture	1.2.2.01.01.01.001 - Infrastrutture demaniali	Demaniale	STRADE - STRADA BELMONTE
Infrastrutture	1.2.2.01.01.01.001 - Infrastrutture demaniali	Demaniale	STRADE - VIA BRUNO BUOZZI
Infrastrutture	1.2.2.01.01.01.001 - Infrastrutture demaniali	Demaniale	STRADE - PIAZZA BONELLI
Infrastrutture	1.2.2.01.01.01.001 - Infrastrutture demaniali	Demaniale	STRADE - VIALE DEI CASTAGNI
Infrastrutture	1.2.2.01.01.01.001 - Infrastrutture demaniali	Demaniale	STRADE - STRADA DEI MANZI
Infrastrutture	1.2.2.01.01.01.001 - Infrastrutture demaniali	Demaniale	STRADE - STRADA DEL BOSSOLO
Infrastrutture	1.2.2.01.01.01.001 - Infrastrutture demaniali	Demaniale	STRADE - VIA DELLE ACACIE

DENOMINAZIONE	STATOPATRIMONIALE	CONDGIUR	CESPITE
Infrastrutture	1.2.2.01.01.01.001 - Infrastrutture demaniali	Demaniale	STRADE - VIA ENRICO DE NICOLA
Infrastrutture	1.2.2.01.01.01.001 - Infrastrutture demaniali	Demaniale	STRADE - VIA FIUME
Infrastrutture	1.2.2.01.01.01.001 - Infrastrutture demaniali	Demaniale	STRADE - VIA FRATELLI CERVI
Infrastrutture	1.2.2.01.01.01.001 - Infrastrutture demaniali	Demaniale	STRADE - VICOLO GARDINI
Infrastrutture	1.2.2.01.01.01.001 - Infrastrutture demaniali	Demaniale	STRADE - VIA GIUSEPPE MAZZINI
Infrastrutture	1.2.2.01.01.01.001 - Infrastrutture demaniali	Demaniale	STRADE - VIA LUIGI SETTEMBRINI
Infrastrutture	1.2.2.01.01.01.001 - Infrastrutture demaniali	Demaniale	STRADE - VIA LURISIA
Infrastrutture	1.2.2.01.01.01.001 - Infrastrutture demaniali	Demaniale	STRADE - VIA MARTIRI DI BELFIORE
Infrastrutture	1.2.2.01.01.01.001 - Infrastrutture demaniali	Demaniale	STRADE - VIA MARTIRI DELLA LIBERTA'
Infrastrutture	1.2.2.01.01.01.001 - Infrastrutture demaniali	Demaniale	STRADE - VIA MAURIZIO BERIA
Infrastrutture	1.2.2.01.01.01.001 - Infrastrutture demaniali	Demaniale	STRADE - VIA MASSIMO D'AZEGLIO
Infrastrutture	1.2.2.01.01.01.001 - Infrastrutture demaniali	Demaniale	STRADE - VIA PIAVE
Infrastrutture	1.2.2.01.01.01.001 - Infrastrutture demaniali	Demaniale	STRADE - STRADA REBAUDE
Infrastrutture	1.2.2.01.01.01.001 - Infrastrutture demaniali	Demaniale	STRADE - STRADA RIOFREDDO
Infrastrutture	1.2.2.01.01.01.001 - Infrastrutture demaniali	Demaniale	STRADE - STRADA RIVAMARE
Infrastrutture	1.2.2.01.01.01.001 - Infrastrutture demaniali	Demaniale	STRADE - STRADA ROSARIO SCALERO
Infrastrutture	1.2.2.01.01.01.001 - Infrastrutture demaniali	Demaniale	STRADE - VIA SALUZZO
Infrastrutture	1.2.2.01.01.01.001 - Infrastrutture demaniali	Demaniale	STRADE - VIA SILVIO PELLICO
Infrastrutture	1.2.2.01.01.01.001 - Infrastrutture demaniali	Demaniale	STRADE - STRADA S. VITTORIA
Infrastrutture	1.2.2.01.01.01.001 - Infrastrutture demaniali	Demaniale	STRADE - STRADA STUPINIGI
Infrastrutture	1.2.2.01.01.01.001 - Infrastrutture demaniali	Demaniale	STRADE - VIA TEOFILO GAUTHIER
Infrastrutture	1.2.2.01.01.01.001 - Infrastrutture demaniali	Demaniale	STRADE - VIA VITTIME DEL VAJONT
Infrastrutture	1.2.2.01.01.01.001 - Infrastrutture demaniali	Demaniale	STRADE - VIA VINCENZO MONTI
Infrastrutture	1.2.2.01.01.01.001 - Infrastrutture demaniali	Demaniale	STRADE - VIA VITTIME DI BOLOGNA
Infrastrutture	1.2.2.01.01.01.001 - Infrastrutture demaniali	Demaniale	STRADE - STRADA DEL PESCO
Infrastrutture	1.2.2.01.01.01.001 - Infrastrutture demaniali	Demaniale	STRADE - VIA CUSTOZA
Infrastrutture	1.2.2.01.01.01.001 - Infrastrutture demaniali	Demaniale	STRADE - VIA DA DENOMINARE - DOPPIA 4

COMUNAZIONE	STATOPATRIMONIALE	CONDGIUR	CESPITE	INDIRIZZO	COMUNECATASTALE	SEZIONE	FOGLIO	PART	UBALTERN	PM	CLASSE	SUPERFICIE	QUALITA
Terreni	1.2.2.02.13.99.999 - Altri terreni n.a.c.	Indisponibile	COMUNE DI MONCALIERI - Foglio: 20 Particella: 970	STRADA MAIOLE	MONCALIERI MONCALIERI	SM	20	970		OLD	3	242	
Terreni	1.2.2.02.13.99.999 - Altri terreni n.a.c.	Indisponibile	COMUNE DI MONCALIERI - Foglio: 21 Particella: 1252	STRADA MAIOLE	MONCALIERI MONCALIERI	SM	21	1252		OLD	3	15	
Terreni	1.2.2.02.13.99.999 - Altri terreni n.a.c.	Indisponibile	COMUNE DI MONCALIERI - Foglio: 20 Particella: 1172	STRADA MAIOLE	MONCALIERI MONCALIERI	SM	20	1172		OLD		4	
Terreni	1.2.2.02.13.99.999 - Altri terreni n.a.c.	Indisponibile	COMUNE DI MONCALIERI - Foglio: 2 Particella: 382	STRADA MAIOLE	MONCALIERI MONCALIERI	SM	2	382		OLD		1578	
Terreni	1.2.2.02.13.99.999 - Altri terreni n.a.c.	Indisponibile	COMUNE DI MONCALIERI - Foglio: 20 Particella: 964	STRADA MAIOLE	MONCALIERI MONCALIERI	SM	20	964		OLD	5	13	
Terreni	1.2.2.02.13.99.999 - Altri terreni n.a.c.	Indisponibile	DIRITTI REALI DI GODIMENTO - Foglio: 3 Particella: 909		MONCALIERI MONCALIERI	SM	3	909		OLD		70	
Terreni	1.2.2.02.13.99.999 - Altri terreni n.a.c.	Indisponibile	COMUNE DI MONCALIERI - Foglio: 2 Particella: 384	STRADA MAIOLE	MONCALIERI MONCALIERI	SM	2	384		OLD		581	
Terreni	1.2.2.02.13.99.999 - Altri terreni n.a.c.	Indisponibile	COMUNE DI MONCALIERI - Foglio: 42 Particella: 289	STRADA MAIOLE	MONCALIERI MONCALIERI	SM	42	289		OLD	1	306	
Terreni	1.2.2.02.13.99.999 - Altri terreni n.a.c.	Indisponibile	COMUNE DI MONCALIERI - Foglio: 4 Particella: 305	STRADA MAIOLE	MONCALIERI REVEGLIASCO		4	305			1	3017	Prato Arbor
Terreni	1.2.2.01.03.01.001 - Terreni demaniali	Demaniale	COMUNE DI MONCALIERI - Foglio: 7 Particella: 161	STRADA MAIOLE	MONCALIERI MONCALIERI	RE	7	161		OLD	UNI	590	
Terreni	1.2.2.01.03.01.001 - Terreni demaniali	Demaniale	COMUNE DI MONCALIERI - Foglio: 8 Particella: 57	STRADA MAIOLE	MONCALIERI MONCALIERI	RE	8	57		OLD	2	118	
Terreni	1.2.2.02.13.99.999 - Altri terreni n.a.c.	Indisponibile	COMUNE DI MONCALIERI - Foglio: 1 Particella: 46	STRADA MAIOLE	MONCALIERI MONCALIERI	SM	1	46		OLD	3	260	
Terreni	1.2.2.02.13.99.999 - Altri terreni n.a.c.	Disponibile	COMUNE DI MONCALIERI - Foglio: 1 Particella: 105	STRADA MAIOLE	MONCALIERI MONCALIERI		1	105			4	1870	Prato
Terreni	1.2.2.02.13.99.999 - Altri terreni n.a.c.	Indisponibile	COMUNE DI MONCALIERI - Foglio: 1 Particella: 451	STRADA MAIOLE	MONCALIERI MONCALIERI		1	451			3	742	Seminativo
Terreni	1.2.2.01.03.01.001 - Terreni demaniali	Demaniale	COMUNE DI MONCALIERI - Foglio: 1 Particella: 641	STRADA MAIOLE	MONCALIERI MONCALIERI	SM	1	641		OLD	UNI	36	
Terreni	1.2.2.02.13.99.999 - Altri terreni n.a.c.	Indisponibile	COMUNE DI MONCALIERI - Foglio: 48 Particella: 318	STRADA MAIOLE	MONCALIERI MONCALIERI	SM	48	318		OLD	3	780	
Terreni	1.2.2.02.13.99.999 - Altri terreni n.a.c.	Indisponibile	COMUNE DI MONCALIERI - Foglio: 20 Particella: 1030	STRADA MAIOLE	MONCALIERI MONCALIERI	SM	20	1030		OLD		43	
Terreni	1.2.2.02.13.99.999 - Altri terreni n.a.c.	Indisponibile	COMUNE DI MONCALIERI - Foglio: 20 Particella: 991	STRADA MAIOLE	MONCALIERI MONCALIERI	SM	20	991		OLD	2	108	
Terreni	1.2.2.02.13.99.999 - Altri terreni n.a.c.	Indisponibile	COMUNE DI MONCALIERI - Foglio: 31 Particella: 324	STRADA MAIOLE	MONCALIERI MONCALIERI	SM	31	324		OLD		3127	
Terreni	1.2.2.02.13.99.999 - Altri terreni n.a.c.	Indisponibile	COMUNE DI MONCALIERI - Foglio: 44 Particella: 921	STRADA MAIOLE	MONCALIERI MONCALIERI	SM	44	921		OLD	5	3	
Terreni	1.2.2.02.13.99.999 - Altri terreni n.a.c.	Indisponibile	COMUNE DI MONCALIERI - Foglio: 21 Particella: 1213	STRADA MAIOLE	MONCALIERI MONCALIERI	SM	21	1213		OLD		41	
Terreni	1.2.2.02.13.99.999 - Altri terreni n.a.c.	Indisponibile	COMUNE DI MONCALIERI - Foglio: 30 Particella: 671	STRADA MAIOLE	MONCALIERI MONCALIERI	SM	30	671		OLD	U	299	
Terreni	1.2.2.02.13.99.999 - Altri terreni n.a.c.	Indisponibile	COMUNE DI MONCALIERI - Foglio: 44 Particella: 838	STRADA MAIOLE	MONCALIERI MONCALIERI	SM	44	838		OLD	4	696	
Terreni	1.2.2.02.13.99.999 - Altri terreni n.a.c.	Indisponibile	COMUNE DI MONCALIERI - Foglio: 23 Particella: 1492	STRADA MAIOLE	MONCALIERI MONCALIERI		23	1492			3	28	Prato
Terreni	1.2.2.01.03.01.001 - Terreni demaniali	Demaniale	COMUNE DI MONCALIERI - Foglio: 9 Particella: 222	STRADA MAIOLE	MONCALIERI REVEGLIASCO		9	222			2	5175	Vigneto
Terreni	1.2.2.02.13.99.999 - Altri terreni n.a.c.	Indisponibile	COMUNE DI MONCALIERI - Foglio: 2 Particella: 31	STRADA MAIOLE	MONCALIERI MONCALIERI		2	31			2	2055	Bosco Ceduo
Terreni	1.2.2.01.03.01.001 - Terreni demaniali	Demaniale	COMUNE DI MONCALIERI - Foglio: 2 Particella: 323	STRADA MAIOLE	MONCALIERI MONCALIERI	SM	2	323		OLD	4	1605	
Terreni	1.2.2.02.13.99.999 - Altri terreni n.a.c.	Indisponibile	COMUNE DI MONCALIERI - Foglio: 3 Particella: 304	STRADA MAIOLE	MONCALIERI MONCALIERI	SM	3	304		OLD	UNI	3275	
Terreni	1.2.2.01.03.01.001 - Terreni demaniali	Demaniale	COMUNE DI MONCALIERI - Foglio: 3 Particella: 706	STRADA MAIOLE	MONCALIERI MONCALIERI		3	706			0	40	Area Rurale
Terreni	1.2.2.01.03.01.001 - Terreni demaniali	Demaniale	COMUNE DI MONCALIERI - Foglio: 4 Particella: 32	STRADA MAIOLE	MONCALIERI MONCALIERI		4	32			3	2762	Prato Arbor
Terreni	1.2.2.01.03.01.001 - Terreni demaniali	Demaniale	COMUNE DI MONCALIERI - Foglio: 5 Particella: 177	STRADA MAIOLE	MONCALIERI MONCALIERI		5	177			3	1000	Seminativo
Terreni	1.2.2.01.03.01.001 - Terreni demaniali	Demaniale	COMUNE DI MONCALIERI - Foglio: 6 Particella: 173	STRADA MAIOLE	MONCALIERI MONCALIERI		6	173			2	14140	Vigneto

DOMINAZI	STATOPATRIMONIALE	CONDGIUR	CESPITE	INDIRIZZO	COMUNECATASTALE	SEZIONE	FOGLIO	PART	UBALTERN	PM	CLASSE	SUPERFICIE	QUALITA
Terreni	1.2.2.02.13.99.999 - Altri terreni n.a.c.	Indisponibile	COMUNE DI MONCALIERI - Foglio: 9 Particella: 269	STRADA MAIOLE	MONCALIERI MONCALIERI	SM	9	269		OLD	5	270	
Terreni	1.2.2.02.13.99.999 - Altri terreni n.a.c.	Indisponibile	COMUNE DI MONCALIERI - Foglio: 9 Particella: 295	STRADA MAIOLE	MONCALIERI MONCALIERI	SM	9	295		OLD	2	3420	
Terreni	1.2.2.01.03.01.001 - Terreni demaniali	Demaniale	COMUNE DI MONCALIERI - Foglio: 18 Particella: 253	STRADA MAIOLE	MONCALIERI MONCALIERI	SM	18	253		OLD		124	
Terreni	1.2.2.02.13.99.999 - Altri terreni n.a.c.	Indisponibile	COMUNE DI MONCALIERI - Foglio: 19 Particella: 365	STRADA MAIOLE	MONCALIERI MONCALIERI	SM	19	365		OLD		127	
Terreni	1.2.2.02.13.99.999 - Altri terreni n.a.c.	Indisponibile	COMUNE DI MONCALIERI - Foglio: 2 Particella: 376	STRADA MAIOLE	MONCALIERI MONCALIERI	SM	2	376		OLD		71	
Terreni	1.2.2.02.13.99.999 - Altri terreni n.a.c.	Indisponibile	COMUNE DI MONCALIERI - Foglio: 39 Particella: 141	STRADA MAIOLE	MONCALIERI MONCALIERI		39	141			2	104	Bosco Alto
Terreni	1.2.2.02.13.99.999 - Altri terreni n.a.c.	Indisponibile	COMUNE DI MONCALIERI - Foglio: 20 Particella: 955	STRADA MAIOLE	MONCALIERI MONCALIERI	SM	20	955		OLD	3	1306	
Terreni	1.2.2.02.13.99.999 - Altri terreni n.a.c.	Indisponibile	COMUNE DI MONCALIERI - Foglio: 31 Particella: 348	STRADA MAIOLE	MONCALIERI MONCALIERI		31	348			2	49	Seminativo
Terreni	1.2.2.02.13.99.999 - Altri terreni n.a.c.	Indisponibile	COMUNE DI MONCALIERI - Foglio: 30 Particella: 1261	STRADA MAIOLE	MONCALIERI MONCALIERI	SM	30	1261		OLD		47850	
Terreni	1.2.2.02.13.99.999 - Altri terreni n.a.c.	Indisponibile	COMUNE DI MONCALIERI - Foglio: 30 Particella: 1288	STRADA MAIOLE	MONCALIERI MONCALIERI	SM	30	1288		OLD		152	
Terreni	1.2.2.02.13.99.999 - Altri terreni n.a.c.	Indisponibile	COMUNE DI MONCALIERI - Foglio: 21 Particella: 1235	STRADA MAIOLE	MONCALIERI MONCALIERI	SM	21	1235		OLD	2	30	
Terreni	1.2.2.02.13.99.999 - Altri terreni n.a.c.	Indisponibile	COMUNE DI MONCALIERI - Foglio: 31 Particella: 354	STRADA MAIOLE	MONCALIERI MONCALIERI		31	354			2	41	Seminativo
Terreni	1.2.2.02.13.99.999 - Altri terreni n.a.c.	Indisponibile	COMUNE DI MONCALIERI - Foglio: 21 Particella: 1246	STRADA MAIOLE	MONCALIERI MONCALIERI	SM	21	1246		OLD	5	85	
Terreni	1.2.2.02.13.99.999 - Altri terreni n.a.c.	Indisponibile	COMUNE DI MONCALIERI - Foglio: 29 Particella: 1113	STRADA MAIOLE	MONCALIERI MONCALIERI	SM	29	1113		OLD		430	
Terreni	1.2.2.02.13.99.999 - Altri terreni n.a.c.	Indisponibile	COMUNE DI MONCALIERI - Foglio: 30 Particella: 1232	STRADA MAIOLE	MONCALIERI MONCALIERI		30	1232			3	3177	Seminativo
Terreni	1.2.2.02.13.99.999 - Altri terreni n.a.c.	Indisponibile	COMUNE DI MONCALIERI - Foglio: 44 Particella: 706	STRADA MAIOLE	MONCALIERI MONCALIERI	SM	44	706		OLD	3	157	
Terreni	1.2.2.02.13.99.999 - Altri terreni n.a.c.	Indisponibile	COMUNE DI MONCALIERI - Foglio: 1 Particella: 2224	STRADA MAIOLE	MONCALIERI MONCALIERI	SM	1	2224		OLD		34	
Terreni	1.2.2.02.13.99.999 - Altri terreni n.a.c.	Indisponibile	COMUNE DI MONCALIERI - Foglio: 23 Particella: 1437	STRADA MAIOLE	MONCALIERI MONCALIERI	SM	23	1437		OLD		340	
Terreni	1.2.2.02.13.99.999 - Altri terreni n.a.c.	Indisponibile	COMUNE DI MONCALIERI - Foglio: 30 Particella: 1376	STRADA MAIOLE	MONCALIERI MONCALIERI		30	1376			3	785	Seminativo
Terreni	1.2.2.02.13.99.999 - Altri terreni n.a.c.	Indisponibile	DIRITTI REALI DI GODIMENTO - Foglio: 29 Particella: 1108		MONCALIERI MONCALIERI	SM	29	1108		OLD		172	
Terreni	1.2.2.02.13.99.999 - Altri terreni n.a.c.	Indisponibile	COMUNE DI MONCALIERI - Foglio: 49 Particella: 326	STRADA MAIOLE	MONCALIERI MONCALIERI	SM	49	326		OLD	2	136	
Terreni	1.2.2.02.13.99.999 - Altri terreni n.a.c.	Indisponibile	COMUNE DI MONCALIERI - Foglio: 21 Particella: 1224	STRADA MAIOLE	MONCALIERI MONCALIERI	SM	21	1224		OLD	3	29	
Terreni	1.2.2.02.13.99.999 - Altri terreni n.a.c.	Indisponibile	COMUNE DI MONCALIERI - Foglio: 23 Particella: 1487	STRADA MAIOLE	MONCALIERI MONCALIERI		23	1487			3	274	Prato
Terreni	1.2.2.02.13.99.999 - Altri terreni n.a.c.	Indisponibile	COMUNE DI MONCALIERI - Foglio: 44 Particella: 931	STRADA MAIOLE	MONCALIERI MONCALIERI	SM	44	931		OLD	5	15	
Terreni	1.2.2.02.13.99.999 - Altri terreni n.a.c.	Indisponibile	COMUNE DI MONCALIERI - Foglio: 20 Particella: 1208	STRADA MAIOLE	MONCALIERI MONCALIERI	SM	20	1208		OLD		53	
Terreni	1.2.2.02.13.99.999 - Altri terreni n.a.c.	Indisponibile	COMUNE DI MONCALIERI - Foglio: 32 Particella: 127	STRADA MAIOLE	MONCALIERI MONCALIERI		32	127			4	296	Seminativo
Terreni	1.2.2.02.13.99.999 - Altri terreni n.a.c.	Indisponibile	DIRITTI REALI DI GODIMENTO - Foglio: 3 Particella: 928		MONCALIERI MONCALIERI	SM	3	928		OLD		78	
Terreni	1.2.2.02.13.99.999 - Altri terreni n.a.c.	Indisponibile	COMUNE DI MONCALIERI - Foglio: 21 Particella: 1225	STRADA MAIOLE	MONCALIERI MONCALIERI	SM	21	1225		OLD		2	
Terreni	1.2.2.02.13.99.999 - Altri terreni n.a.c.	Indisponibile	COMUNE DI MONCALIERI - Foglio: 5 Particella: 486 Sub:	STRADA MAIOLE	MONCALIERI MONCALIERI	SM	5	486	PART2	OLD	2	3029	
Terreni	1.2.2.02.13.99.999 - Altri terreni n.a.c.	Indisponibile	COMUNE DI MONCALIERI - Foglio: 42 Particella: 287	STRADA MAIOLE	MONCALIERI MONCALIERI	SM	42	287		OLD	1	162	
Terreni	1.2.2.02.13.99.999 - Altri terreni n.a.c.	Indisponibile	COMUNE DI MONCALIERI - Foglio: 30 Particella: 1285	STRADA MAIOLE	MONCALIERI MONCALIERI	SM	30	1285		OLD		2759	
Terreni	1.2.2.01.03.01.001 - Terreni demaniali	Demaniale	COMUNE DI MONCALIERI - Foglio: 5 Particella: 69	STRADA MAIOLE	MONCALIERI MONCALIERI	RE	5	69		OLD	UNI	110	

COMUNICAZIONE	STATOPATRIMONIALE	CONDGIUR	CESPITE	INDIRIZZO	COMUNECATASTALE	SEZIONE	FOGLIO	PART	UBALTERN	PM	CLASSE	SUPERFICIE	QUALITA
Terreni	1.2.2.02.13.99.999 - Altri terreni n.a.c.	Indisponibile	COMUNE DI MONCALIERI - Foglio: 5 Particella: 78	STRADA MAIOLE	MONCALIERI REVEGLIASCO		5	78			2	2192	Bosco Ceduo
Terreni	1.2.2.02.13.99.999 - Altri terreni n.a.c.	Indisponibile	COMUNE DI MONCALIERI - Foglio: 20 Particella: 1023	STRADA MAIOLE	MONCALIERI MONCALIERI	SM	20	1023		OLD		61	
Terreni	1.2.2.02.13.99.999 - Altri terreni n.a.c.	Indisponibile	COMUNE DI MONCALIERI - Foglio: 39 Particella: 125	STRADA MAIOLE	MONCALIERI MONCALIERI		39	125			4	1301	Seminativo
Terreni	1.2.2.02.13.99.999 - Altri terreni n.a.c.	Indisponibile	COMUNE DI MONCALIERI - Foglio: 39 Particella: 127	STRADA MAIOLE	MONCALIERI MONCALIERI		39	127			4	723	Seminativo
Terreni	1.2.2.02.13.99.999 - Altri terreni n.a.c.	Indisponibile	COMUNE DI MONCALIERI - Foglio: 2 Particella: 375	STRADA MAIOLE	MONCALIERI MONCALIERI	SM	2	375		OLD		1448	
Terreni	1.2.2.02.13.99.999 - Altri terreni n.a.c.	Indisponibile	COMUNE DI MONCALIERI - Foglio: 21 Particella: 1113	STRADA MAIOLE	MONCALIERI MONCALIERI	SM	21	1113		OLD		30	
Terreni	1.2.2.02.13.99.999 - Altri terreni n.a.c.	Indisponibile	COMUNE DI MONCALIERI - Foglio: 20 Particella: 1033	STRADA MAIOLE	MONCALIERI MONCALIERI	SM	20	1033		OLD		8	
Terreni	1.2.2.02.13.99.999 - Altri terreni n.a.c.	Indisponibile	COMUNE DI MONCALIERI - Foglio: 31 Particella: 330	STRADA MAIOLE	MONCALIERI MONCALIERI		31	330			2	91	Seminativo
Terreni	1.2.2.02.13.99.999 - Altri terreni n.a.c.	Indisponibile	COMUNE DI MONCALIERI - Foglio: 20 Particella: 958	STRADA MAIOLE	MONCALIERI MONCALIERI	SM	20	958		OLD	1	33	
Terreni	1.2.2.02.13.99.999 - Altri terreni n.a.c.	Indisponibile	COMUNE DI MONCALIERI - Foglio: 42 Particella: 291	STRADA MAIOLE	MONCALIERI MONCALIERI	SM	42	291		OLD	1	224	
Terreni	1.2.2.02.13.99.999 - Altri terreni n.a.c.	Indisponibile	COMUNE DI MONCALIERI - Foglio: 29 Particella: 1117	STRADA MAIOLE	MONCALIERI MONCALIERI	SM	29	1117		OLD		97	
Terreni	1.2.2.02.13.99.999 - Altri terreni n.a.c.	Indisponibile	COMUNE DI MONCALIERI - Foglio: 41 Particella: 219	STRADA MAIOLE	MONCALIERI MONCALIERI		41	219			4	293	Seminativo
Terreni	1.2.2.02.13.99.999 - Altri terreni n.a.c.	Indisponibile	COMUNE DI MONCALIERI - Foglio: 39 Particella: 129	STRADA MAIOLE	MONCALIERI MONCALIERI		39	129			2	478	Bosco Alto
Terreni	1.2.2.02.13.99.999 - Altri terreni n.a.c.	Indisponibile	COMUNE DI MONCALIERI -	STRADA MAIOLE			0			OLD		0	
Terreni	1.2.2.02.13.99.999 - Altri terreni n.a.c.	Indisponibile	COMUNE DI MONCALIERI - Foglio: 20 Particella: 1154	STRADA MAIOLE	MONCALIERI MONCALIERI		20	1154			3	47	Seminativo
Terreni	1.2.2.02.13.99.999 - Altri terreni n.a.c.	Indisponibile	COMUNE DI MONCALIERI - Foglio: 45 Particella: 739	STRADA MAIOLE	MONCALIERI MONCALIERI		45	739			2	369	Semin Arbor
Terreni	1.2.2.02.13.99.999 - Altri terreni n.a.c.	Indisponibile	COMUNE DI MONCALIERI - Foglio: 20 Particella: 984	STRADA MAIOLE	MONCALIERI MONCALIERI	SM	20	984		OLD		27	
Terreni	1.2.2.02.13.99.999 - Altri terreni n.a.c.	Indisponibile	COMUNE DI MONCALIERI - Foglio: 3 Particella: 917	STRADA MAIOLE	MONCALIERI MONCALIERI	SM	3	917		OLD		120	
Terreni	1.2.2.02.13.99.999 - Altri terreni n.a.c.	Indisponibile	DIRITTI REALI DI GODIMENTO - Foglio: 1 Particella: 2225		MONCALIERI MONCALIERI	SM	1	2225		OLD		58	
Terreni	1.2.2.02.13.99.999 - Altri terreni n.a.c.	Indisponibile	COMUNE DI MONCALIERI - Foglio: 20 Particella: 1025	STRADA MAIOLE	MONCALIERI MONCALIERI	SM	20	1025		OLD	2	161	
Terreni	1.2.2.02.13.99.999 - Altri terreni n.a.c.	Indisponibile	COMUNE DI MONCALIERI - Foglio: 3 Particella: 877	STRADA MAIOLE	MONCALIERI MONCALIERI	SM	3	877		OLD	2	88	
Terreni	1.2.2.02.13.99.999 - Altri terreni n.a.c.	Indisponibile	COMUNE DI MONCALIERI - Foglio: 20 Particella: 1206	STRADA MAIOLE	MONCALIERI MONCALIERI	SM	20	1206		OLD		143	
Terreni	1.2.2.02.13.99.999 - Altri terreni n.a.c.	Indisponibile	COMUNE DI MONCALIERI - Foglio: 20 Particella: 1004	STRADA MAIOLE	MONCALIERI MONCALIERI	SM	20	1004		OLD		33	
Terreni	1.2.2.02.13.99.999 - Altri terreni n.a.c.	Indisponibile	COMUNE DI MONCALIERI -	STRADA MAIOLE			0			OLD		0	
Terreni	1.2.2.02.13.99.999 - Altri terreni n.a.c.	Indisponibile	COMUNE DI MONCALIERI - Foglio: 21 Particella: 1215	STRADA MAIOLE	MONCALIERI MONCALIERI	SM	21	1215		OLD		60	
Terreni	1.2.2.02.13.99.999 - Altri terreni n.a.c.	Indisponibile	COMUNE DI MONCALIERI - Foglio: 20 Particella: 988	STRADA MAIOLE	MONCALIERI MONCALIERI	SM	20	988		OLD	2	70	
Terreni	1.2.2.02.13.99.999 - Altri terreni n.a.c.	Indisponibile	COMUNE DI MONCALIERI - Foglio: 44 Particella: 855	STRADA MAIOLE	MONCALIERI MONCALIERI	SM	44	855		OLD	4	13	
Terreni	1.2.2.02.13.99.999 - Altri terreni n.a.c.	Indisponibile	COMUNE DI MONCALIERI - Foglio: 1 Particella: 47	STRADA MAIOLE	MONCALIERI MONCALIERI	SM	1	47		OLD	UNI	6020	
Terreni	1.2.2.02.13.99.999 - Altri terreni n.a.c.	Indisponibile	COMUNE DI MONCALIERI - Foglio: 1 Particella: 48	STRADA MAIOLE	MONCALIERI MONCALIERI	SM	1	48		OLD	5	18830	
Terreni	1.2.2.01.03.01.001 - Terreni demaniali	Demaniale	COMUNE DI MONCALIERI - Foglio: 1 Particella: 98	STRADA MAIOLE	MONCALIERI MONCALIERI		1	98			3	4223	Seminativo
Terreni	1.2.2.02.13.99.999 - Altri terreni n.a.c.	Indisponibile	COMUNE DI MONCALIERI - Foglio: 1 Particella: 533	STRADA MAIOLE	MONCALIERI MONCALIERI	SM	1	533		OLD	UNI	220	
Terreni	1.2.2.02.13.99.999 - Altri terreni n.a.c.	Indisponibile	COMUNE DI MONCALIERI - Foglio: 1 Particella: 1831	STRADA MAIOLE	MONCALIERI MONCALIERI		1	1831			0	1930	Pascolo

DOMINAZI	STATOPATRIMONIALE	CONDGIUR	CESPITE	INDIRIZZO	COMUNECATASTALE	SEZIONE	FOGLIO	PART	UBALTERN	PM	CLASSE	SUPERFICIE	QUALITA
Terreni	1.2.2.01.03.01.001 - Terreni demaniali	Demaniale	COMUNE DI MONCALIERI - Foglio: 2 Particella: 2	STRADA MAIOLE	MONCALIERI MONCALIERI		2	2			2	17	Prato
Terreni	1.2.2.02.13.99.999 - Altri terreni n.a.c.	Indisponibile	COMUNE DI MONCALIERI - Foglio: 2 Particella: 157	STRADA MAIOLE	MONCALIERI MONCALIERI		2	157			0	1848	Fu D Accert
Terreni	1.2.2.01.03.01.001 - Terreni demaniali	Demaniale	COMUNE DI MONCALIERI - Foglio: 2 Particella: 220	STRADA MAIOLE	MONCALIERI MONCALIERI		2	220			2	4433	Prato
Terreni	1.2.2.01.03.01.001 - Terreni demaniali	Demaniale	COMUNE DI MONCALIERI - Foglio: 3 Particella: 294 Sub: A	STRADA MAIOLE	MONCALIERI MONCALIERI	SM	3	294	A	OLD	3	363	
Terreni	1.2.2.01.03.01.001 - Terreni demaniali	Demaniale	COMUNE DI MONCALIERI - Foglio: 3 Particella: 638	STRADA MAIOLE	MONCALIERI MONCALIERI	SM	3	638		OLD	2	134	
Terreni	1.2.2.02.13.99.999 - Altri terreni n.a.c.	Indisponibile	COMUNE DI MONCALIERI - Foglio: 5 Particella: 667	STRADA MAIOLE	MONCALIERI MONCALIERI	SM	5	667		OLD		578	
Terreni	1.2.2.02.13.99.999 - Altri terreni n.a.c.	Indisponibile	COMUNE DI MONCALIERI - Foglio: 21 Particella: 1239	STRADA MAIOLE	MONCALIERI MONCALIERI	SM	21	1239		OLD	1	35	
Terreni	1.2.2.02.13.99.999 - Altri terreni n.a.c.	Indisponibile	COMUNE DI MONCALIERI - Foglio: 24 Particella: 435	STRADA MAIOLE	MONCALIERI MONCALIERI	SM	24	435		OLD		339	
Terreni	1.2.2.02.13.99.999 - Altri terreni n.a.c.	Indisponibile	COMUNE DI MONCALIERI - Foglio: 30 Particella: 1289	STRADA MAIOLE	MONCALIERI MONCALIERI	SM	30	1289		OLD		329	
Terreni	1.2.2.02.13.99.999 - Altri terreni n.a.c.	Indisponibile	TERRENI INDISPONIBILI - Foglio: 32 Particella: 135		MONCALIERI MONCALIERI		32	135			4	88	Seminativo
Terreni	1.2.2.02.13.99.999 - Altri terreni n.a.c.	Indisponibile	COMUNE DI MONCALIERI - Foglio: 30 Particella: 1303	STRADA MAIOLE	MONCALIERI MONCALIERI	SM	30	1303		OLD	3	2207	
Terreni	1.2.2.02.13.99.999 - Altri terreni n.a.c.	Indisponibile	COMUNE DI MONCALIERI - Foglio: 21 Particella: 1244	STRADA MAIOLE	MONCALIERI MONCALIERI	SM	21	1244		OLD	3	76	
Terreni	1.2.2.02.13.99.999 - Altri terreni n.a.c.	Indisponibile	COMUNE DI MONCALIERI - Foglio: 20 Particella: 1022	STRADA MAIOLE	MONCALIERI MONCALIERI	SM	20	1022		OLD		19	
Terreni	1.2.2.02.13.99.999 - Altri terreni n.a.c.	Indisponibile	COMUNE DI MONCALIERI - Foglio: 20 Particella: 1189	STRADA MAIOLE	MONCALIERI MONCALIERI		20	1189			2	89	Vigneto
Terreni	1.2.2.02.13.99.999 - Altri terreni n.a.c.	Indisponibile	COMUNE DI MONCALIERI - Foglio: 6 Particella: 3	STRADA MAIOLE	MONCALIERI MONCALIERI	RE	6	3		OLD		2215	
Terreni	1.2.2.01.03.01.001 - Terreni demaniali	Demaniale	COMUNE DI MONCALIERI - Foglio: 7 Particella: 44	STRADA MAIOLE	MONCALIERI MONCALIERI	RE	7	44		OLD	2	870	
Terreni	1.2.2.01.03.01.001 - Terreni demaniali	Demaniale	COMUNE DI MONCALIERI - Foglio: 9 Particella: 21 Sub:	STRADA MAIOLE	MONCALIERI MONCALIERI	RE	9	21	PARTE	OLD	2	1180	
Terreni	1.2.2.01.03.01.001 - Terreni demaniali	Demaniale	COMUNE DI MONCALIERI - Foglio: 10 Particella: 34	STRADA MAIOLE	MONCALIERI MONCALIERI	RE	10	34		OLD	2	611	
Terreni	1.2.2.01.03.01.001 - Terreni demaniali	Demaniale	COMUNE DI MONCALIERI - Foglio: 19 Particella: 278	STRADA MAIOLE	MONCALIERI MONCALIERI	SM	19	278		OLD	3	1254	
Terreni	1.2.2.01.03.01.001 - Terreni demaniali	Demaniale	COMUNE DI MONCALIERI - Foglio: 20 Particella: 324	STRADA MAIOLE	MONCALIERI MONCALIERI	SM	20	324		OLD	3	196	
Terreni	1.2.2.02.13.99.999 - Altri terreni n.a.c.	Indisponibile	COMUNE DI MONCALIERI - Foglio: 20 Particella: 370	STRADA MAIOLE	MONCALIERI MONCALIERI	SM	20	370		OLD		6028	
Terreni	1.2.2.02.13.99.999 - Altri terreni n.a.c.	Indisponibile	COMUNE DI MONCALIERI - Foglio: 20 Particella: 718	STRADA MAIOLE	MONCALIERI MONCALIERI	SM	20	718		OLD	1	65	
Terreni	1.2.2.02.13.99.999 - Altri terreni n.a.c.	Indisponibile	COMUNE DI MONCALIERI - Foglio: 20 Particella: 734	STRADA MAIOLE	MONCALIERI MONCALIERI	SM	20	734		OLD	3	1413	
Terreni	1.2.2.02.13.99.999 - Altri terreni n.a.c.	Disponibile	COMUNE DI MONCALIERI - Foglio: 21 Particella: 436	STRADA MAIOLE	MONCALIERI MONCALIERI	SM	21	436		OLD	UNI	475	
Terreni	1.2.2.01.03.01.001 - Terreni demaniali	Demaniale	COMUNE DI MONCALIERI - Foglio: 21 Particella: 891	STRADA MAIOLE	MONCALIERI MONCALIERI	SM	21	891		OLD	2	571	
Terreni	1.2.2.01.03.01.001 - Terreni demaniali	Demaniale	COMUNE DI MONCALIERI - Foglio: 21 Particella: 897	STRADA MAIOLE	MONCALIERI MONCALIERI	SM	21	897		OLD	2	115	
Terreni	1.2.2.01.03.01.001 - Terreni demaniali	Demaniale	COMUNE DI MONCALIERI - Foglio: 21 Particella: 930	STRADA MAIOLE	MONCALIERI MONCALIERI	SM	21	930		OLD	2	30	
Terreni	1.2.2.01.03.01.001 - Terreni demaniali	Demaniale	COMUNE DI MONCALIERI - Foglio: 22 Particella: 194	STRADA MAIOLE	MONCALIERI MONCALIERI		22	194			1	650	Seminativo
Terreni	1.2.2.02.13.99.999 - Altri terreni n.a.c.	Indisponibile	COMUNE DI MONCALIERI - Foglio: 6 Particella: 534	STRADA MAIOLE	MONCALIERI MONCALIERI	SM	6	534		OLD		2490	
Terreni	1.2.2.02.13.99.999 - Altri terreni n.a.c.	Indisponibile	COMUNE DI MONCALIERI - Foglio: 44 Particella: 712	STRADA MAIOLE	MONCALIERI MONCALIERI	SM	44	712		OLD	3	593	
Terreni	1.2.2.02.13.99.999 - Altri terreni n.a.c.	Indisponibile	COMUNE DI MONCALIERI - Foglio: 1 Particella: 626	STRADA MAIOLE	MONCALIERI MONCALIERI		1	626			2	1580	Prato Irrig
Terreni	1.2.2.02.13.99.999 - Altri terreni n.a.c.	Indisponibile	COMUNE DI MONCALIERI - Foglio: 2 Particella: 152	STRADA MAIOLE	MONCALIERI MONCALIERI	SM	2	152		OLD	UNI	65	

DOMINAZI	STATOPATRIMONIALE	CONDGIUR	CESPITE	INDIRIZZO	COMUNECATASTALE	SEZIONE	FOGLIO	PART	UBALTERN	PM	CLASSE	SUPERFICIE	QUALITA
Terreni	1.2.2.01.03.01.001 - Terreni demaniali	Demaniale	COMUNE DI MONCALIERI - Foglio: 2 Particella: 320	STRADA MAIOLE	MONCALIERI MONCALIERI	SM	2	320		OLD	4	3	
Terreni	1.2.2.01.03.01.001 - Terreni demaniali	Demaniale	COMUNE DI MONCALIERI - Foglio: 3 Particella: 269 Sub:	STRADA MAIOLE	MONCALIERI MONCALIERI	SM	3	269	PARTE	OLD	2	3904	
Terreni	1.2.2.01.03.01.001 - Terreni demaniali	Demaniale	COMUNE DI MONCALIERI - Foglio: 4 Particella: 34	STRADA MAIOLE	MONCALIERI MONCALIERI		4	34			0	1075	Fabb Rurale
Terreni	1.2.2.01.03.01.001 - Terreni demaniali	Demaniale	COMUNE DI MONCALIERI - Foglio: 4 Particella: 35	STRADA MAIOLE	MONCALIERI MONCALIERI		4	35			3	1590	Seminativo
Terreni	1.2.2.01.03.01.001 - Terreni demaniali	Demaniale	COMUNE DI MONCALIERI - Foglio: 6 Particella: 163	STRADA MAIOLE	MONCALIERI MONCALIERI		6	163			4	1895	Semin Arbor
Terreni	1.2.2.01.03.01.001 - Terreni demaniali	Demaniale	COMUNE DI MONCALIERI - Foglio: 6 Particella: 348	STRADA MAIOLE	MONCALIERI MONCALIERI		6	348			3	2300	Seminativo
Terreni	1.2.2.02.13.99.999 - Altri terreni n.a.c.	Indisponibile	COMUNE DI MONCALIERI - Foglio: 44 Particella: 837	STRADA MAIOLE	MONCALIERI MONCALIERI	SM	44	837		OLD	4	643	
Terreni	1.2.2.02.13.99.999 - Altri terreni n.a.c.	Indisponibile	COMUNE DI MONCALIERI - Foglio: 23 Particella: 1488	STRADA MAIOLE	MONCALIERI MONCALIERI		23	1488			3	892	Prato
Terreni	1.2.2.02.13.99.999 - Altri terreni n.a.c.	Indisponibile	COMUNE DI MONCALIERI - Foglio: 31 Particella: 350	STRADA MAIOLE	MONCALIERI MONCALIERI		31	350			2	82	Seminativo
Terreni	1.2.2.02.13.99.999 - Altri terreni n.a.c.	Indisponibile	COMUNE DI MONCALIERI - Foglio: 29 Particella: 277	STRADA MAIOLE	MONCALIERI MONCALIERI		29	277			0	1633	Autovia Sp
Terreni	1.2.2.01.03.01.001 - Terreni demaniali	Demaniale	COMUNE DI MONCALIERI - Foglio: 6 Particella: 70	STRADA MAIOLE	MONCALIERI MONCALIERI	RE	6	70		OLD	2	268	
Terreni	1.2.2.02.13.99.999 - Altri terreni n.a.c.	Disponibile	COMUNE DI MONCALIERI - Foglio: 9 Particella: 19	STRADA MAIOLE	MONCALIERI MONCALIERI	RE	9	19		OLD	UNI	1205	
Terreni	1.2.2.02.13.99.999 - Altri terreni n.a.c.	Disponibile	COMUNE DI MONCALIERI - Foglio: 1 Particella: 106	STRADA MAIOLE	MONCALIERI MONCALIERI	SM	1	106		OLD	5	3559	
Terreni	1.2.2.02.13.99.999 - Altri terreni n.a.c.	Indisponibile	COMUNE DI MONCALIERI - Foglio: 1 Particella: 449	STRADA MAIOLE	MONCALIERI MONCALIERI	SM	1	449		OLD	UNI	516	
Terreni	1.2.2.02.13.99.999 - Altri terreni n.a.c.	Indisponibile	COMUNE DI MONCALIERI - Foglio: 1 Particella: 1602	STRADA MAIOLE	MONCALIERI MONCALIERI	SM	1	1602		OLD	5	7480	
Terreni	1.2.2.02.13.99.999 - Altri terreni n.a.c.	Indisponibile	COMUNE DI MONCALIERI - Foglio: 1 Particella: 1843	STRADA MAIOLE	MONCALIERI MONCALIERI		1	1843			2	372	Prato Irrig
Terreni	1.2.2.02.13.99.999 - Altri terreni n.a.c.	Indisponibile	COMUNE DI MONCALIERI - Foglio: 20 Particella: 220	STRADA MAIOLE	MONCALIERI MONCALIERI	SM	20	220		OLD	2	237	
Terreni	1.2.2.02.13.99.999 - Altri terreni n.a.c.	Indisponibile	COMUNE DI MONCALIERI - Foglio: 29 Particella: 1109	STRADA MAIOLE	MONCALIERI MONCALIERI	SM	29	1109		OLD		224	
Terreni	1.2.2.02.13.99.999 - Altri terreni n.a.c.	Indisponibile	COMUNE DI MONCALIERI - Foglio: 32 Particella: 129	STRADA MAIOLE	MONCALIERI MONCALIERI		32	129			1	204	Seminativo
Terreni	1.2.2.02.13.99.999 - Altri terreni n.a.c.	Indisponibile	COMUNE DI MONCALIERI - Foglio: 30 Particella: 1273	STRADA MAIOLE	MONCALIERI MONCALIERI	SM	30	1273		OLD		1513	
Terreni	1.2.2.02.13.99.999 - Altri terreni n.a.c.	Indisponibile	COMUNE DI MONCALIERI - Foglio: 31 Particella: 328	STRADA MAIOLE	MONCALIERI MONCALIERI		31	328			4	32	Seminativo
Terreni	1.2.2.02.13.99.999 - Altri terreni n.a.c.	Indisponibile	COMUNE DI MONCALIERI - Foglio: 20 Particella: 980	STRADA MAIOLE	MONCALIERI MONCALIERI	SM	20	980		OLD	4	20	
Terreni	1.2.2.01.03.01.001 - Terreni demaniali	Demaniale	COMUNE DI MONCALIERI - Foglio: 4 Particella: B	STRADA MAIOLE	MONCALIERI MONCALIERI	RE	4	B		OLD	UNI	37	
Terreni	1.2.2.01.03.01.001 - Terreni demaniali	Demaniale	COMUNE DI MONCALIERI - Foglio: 7 Particella: 160	STRADA MAIOLE	MONCALIERI REVEGLIASCO		7	160			1	1392	Prato Arbor
Terreni	1.2.2.02.13.99.999 - Altri terreni n.a.c.	Indisponibile	COMUNE DI MONCALIERI - Foglio: 1 Particella: 450	STRADA MAIOLE	MONCALIERI MONCALIERI	SM	1	450		OLD	UNI	516	
Terreni	1.2.2.02.13.99.999 - Altri terreni n.a.c.	Indisponibile	COMUNE DI MONCALIERI - Foglio: 1 Particella: 644	STRADA MAIOLE	MONCALIERI MONCALIERI	SM	1	644		OLD	UNI	225	
Terreni	1.2.2.01.03.01.001 - Terreni demaniali	Demaniale	COMUNE DI MONCALIERI - Foglio: 9 Particella: 26	STRADA MAIOLE	MONCALIERI MONCALIERI	RE	9	26		OLD	2	180	
Terreni	1.2.2.01.03.01.001 - Terreni demaniali	Demaniale	COMUNE DI MONCALIERI - Foglio: 1 Particella: 182	STRADA MAIOLE	MONCALIERI MONCALIERI		1	182			3	8	Seminativo
Terreni	1.2.2.02.13.99.999 - Altri terreni n.a.c.	Indisponibile	COMUNE DI MONCALIERI - Foglio: 1 Particella: 452	STRADA MAIOLE	MONCALIERI MONCALIERI	SM	1	452		OLD	UNI	351	
Terreni	1.2.2.02.13.99.999 - Altri terreni n.a.c.	Indisponibile	COMUNE DI MONCALIERI - Foglio: 1 Particella: 625	STRADA MAIOLE	MONCALIERI MONCALIERI		1	625			2	184	Prato Irrig
Terreni	1.2.2.01.03.01.001 - Terreni demaniali	Demaniale	COMUNE DI MONCALIERI - Foglio: 1 Particella: 654	STRADA MAIOLE	MONCALIERI MONCALIERI		1	654			1	1700	Prato
Terreni	1.2.2.01.03.01.001 - Terreni demaniali	Demaniale	COMUNE DI MONCALIERI - Foglio: 2 Particella: 1	STRADA MAIOLE	MONCALIERI MONCALIERI	SM	2	1		OLD	3	2831	

COMUNAZIONE	STATOPATRIMONIALE	CONDGIUR	CESPITE	INDIRIZZO	COMUNECATASTALE	SEZIONE	FOGLIO	PART	UBALTERN	PM	CLASSE	SUPERFICIE	QUALITA
Terreni	1.2.2.02.13.99.999 - Altri terreni n.a.c.	Indisponibile	COMUNE DI MONCALIERI - Foglio: 2 Particella: 33 Sub:	STRADA MAIOLE	MONCALIERI MONCALIERI	SM	2	33	PARTE	OLD	4	810	
Terreni	1.2.2.01.03.01.001 - Terreni demaniali	Demaniale	COMUNE DI MONCALIERI - Foglio: 2 Particella: 321	STRADA MAIOLE	MONCALIERI MONCALIERI	SM	2	321		OLD	4	702	
Terreni	1.2.2.01.03.01.001 - Terreni demaniali	Demaniale	COMUNE DI MONCALIERI - Foglio: 3 Particella: 10	STRADA MAIOLE	MONCALIERI MONCALIERI	SM	3	10		OLD	3	2156	
Terreni	1.2.2.01.03.01.001 - Terreni demaniali	Demaniale	COMUNE DI MONCALIERI - Foglio: 3 Particella: 11	STRADA MAIOLE	MONCALIERI MONCALIERI		3	11			0	520	Incolt Prod
Terreni	1.2.2.02.13.99.999 - Altri terreni n.a.c.	Indisponibile	COMUNE DI MONCALIERI - Foglio: 5 Particella: 668	STRADA MAIOLE	MONCALIERI MONCALIERI	SM	5	668		OLD		650	
Terreni	1.2.2.02.13.99.999 - Altri terreni n.a.c.	Indisponibile	COMUNE DI MONCALIERI - Foglio: 30 Particella: 1293	STRADA MAIOLE	MONCALIERI MONCALIERI	SM	30	1293		OLD		736	
Terreni	1.2.2.01.03.01.001 - Terreni demaniali	Demaniale	COMUNE DI MONCALIERI - Foglio: 4 Particella: 548	STRADA MAIOLE	MONCALIERI MONCALIERI	RE	4	548		OLD	2	700	
Terreni	1.2.2.02.13.99.999 - Altri terreni n.a.c.	Disponibile	COMUNE DI MONCALIERI - Foglio: 10 Particella: 217	STRADA MAIOLE	MONCALIERI REVEGLIASCO		10	217			2	77	Vigneto
Terreni	1.2.2.02.13.99.999 - Altri terreni n.a.c.	Indisponibile	COMUNE DI MONCALIERI - Foglio: 1 Particella: 306	STRADA MAIOLE	MONCALIERI MONCALIERI	SM	1	306		OLD	UNI	624	
Terreni	1.2.2.01.03.01.001 - Terreni demaniali	Demaniale	COMUNE DI MONCALIERI - Foglio: 1 Particella: 623	STRADA MAIOLE	MONCALIERI MONCALIERI	SM	1	623		OLD	2	6768	
Terreni	1.2.2.01.03.01.001 - Terreni demaniali	Demaniale	COMUNE DI MONCALIERI - Foglio: 1 Particella: 624	STRADA MAIOLE	MONCALIERI MONCALIERI		1	624			2	355	Prato Irrig
Terreni	1.2.2.02.13.99.999 - Altri terreni n.a.c.	Indisponibile	COMUNE DI MONCALIERI - Foglio: 1 Particella: 1830	STRADA MAIOLE	MONCALIERI MONCALIERI	SM	1	1830		OLD	3	2728	
Terreni	1.2.2.02.13.99.999 - Altri terreni n.a.c.	Disponibile	COMUNE DI MONCALIERI - Foglio: 1 Particella: 1845	STRADA MAIOLE	MONCALIERI MONCALIERI		1	1845			2	843	Prato Irrig
Terreni	1.2.2.01.03.01.001 - Terreni demaniali	Demaniale	COMUNE DI MONCALIERI - Foglio: 1 Particella: 1882	STRADA MAIOLE	MONCALIERI MONCALIERI	SM	1	1882		OLD	UNI	14820	
Terreni	1.2.2.02.13.99.999 - Altri terreni n.a.c.	Indisponibile	COMUNE DI MONCALIERI - Foglio: 30 Particella: 1260	STRADA MAIOLE	MONCALIERI MONCALIERI		30	1260			2	799	Prato Irrig
Terreni	1.2.2.02.13.99.999 - Altri terreni n.a.c.	Indisponibile	COMUNE DI MONCALIERI - Foglio: 20 Particella: 1151	STRADA MAIOLE	MONCALIERI MONCALIERI	SM	20	1151		OLD		68	
Terreni	1.2.2.02.13.99.999 - Altri terreni n.a.c.	Indisponibile	COMUNE DI MONCALIERI - Foglio: 20 Particella: 1203	STRADA MAIOLE	MONCALIERI MONCALIERI		20	1203			0	22	Area Rurale
Terreni	1.2.2.01.03.01.001 - Terreni demaniali	Demaniale	COMUNE DI MONCALIERI - Foglio: 5 Particella: 77	STRADA MAIOLE	MONCALIERI REVEGLIASCO		5	77			1	2601	Vigneto
Terreni	1.2.2.01.03.01.001 - Terreni demaniali	Demaniale	COMUNE DI MONCALIERI - Foglio: 5 Particella: 94	STRADA MAIOLE	MONCALIERI MONCALIERI	RE	5	94		OLD	2	145	
Terreni	1.2.2.01.03.01.001 - Terreni demaniali	Demaniale	COMUNE DI MONCALIERI - Foglio: 8 Particella: 46	STRADA MAIOLE	MONCALIERI MONCALIERI	RE	8	46		OLD	2	77	
Terreni	1.2.2.02.13.99.999 - Altri terreni n.a.c.	Indisponibile	COMUNE DI MONCALIERI - Foglio: 1 Particella: 645	STRADA MAIOLE	MONCALIERI MONCALIERI	SM	1	645		OLD	UNI	225	
Terreni	1.2.2.01.03.01.001 - Terreni demaniali	Demaniale	COMUNE DI MONCALIERI - Foglio: 2 Particella: 39	STRADA MAIOLE	MONCALIERI MONCALIERI	SM	2	39		OLD	2	2452	
Terreni	1.2.2.02.13.99.999 - Altri terreni n.a.c.	Disponibile	COMUNE DI MONCALIERI - Foglio: 2 Particella: 139	STRADA MAIOLE	MONCALIERI MONCALIERI		2	139			4	1795	Seminativo
Terreni	1.2.2.01.03.01.001 - Terreni demaniali	Demaniale	COMUNE DI MONCALIERI - Foglio: 2 Particella: 217	STRADA MAIOLE	MONCALIERI MONCALIERI	SM	2	217		OLD	3	2383	
Terreni	1.2.2.01.03.01.001 - Terreni demaniali	Demaniale	COMUNE DI MONCALIERI - Foglio: 3 Particella: 700	STRADA MAIOLE	MONCALIERI MONCALIERI		3	700			0	140	Rel Ente Ur
Terreni	1.2.2.02.13.99.999 - Altri terreni n.a.c.	Indisponibile	COMUNE DI MONCALIERI - Foglio: 4 Particella: 28	STRADA MAIOLE	MONCALIERI MONCALIERI		4	28			3	4180	Prato
Terreni	1.2.2.01.03.01.001 - Terreni demaniali	Demaniale	COMUNE DI MONCALIERI - Foglio: 5 Particella: 484	STRADA MAIOLE	MONCALIERI MONCALIERI		5	484			3	10	Prato
Terreni	1.2.2.01.03.01.001 - Terreni demaniali	Demaniale	COMUNE DI MONCALIERI - Foglio: 5 Particella: 506	STRADA MAIOLE	MONCALIERI MONCALIERI	SM	5	506		OLD	2	413	
Terreni	1.2.2.01.03.01.001 - Terreni demaniali	Demaniale	COMUNE DI MONCALIERI - Foglio: 6 Particella: 167	STRADA MAIOLE	MONCALIERI MONCALIERI		6	167			2	1329	Vigneto
Terreni	1.2.2.01.03.01.001 - Terreni demaniali	Demaniale	COMUNE DI MONCALIERI - Foglio: 6 Particella: 170	STRADA MAIOLE	MONCALIERI MONCALIERI		6	170			0	1434	Pascolo
Terreni	1.2.2.01.03.01.001 - Terreni demaniali	Demaniale	COMUNE DI MONCALIERI - Foglio: 9 Particella: 255	STRADA MAIOLE	MONCALIERI MONCALIERI	SM	9	255		OLD	5	379	
Terreni	1.2.2.01.03.01.001 - Terreni demaniali	Demaniale	COMUNE DI MONCALIERI - Foglio: 9 Particella: 409	STRADA MAIOLE	MONCALIERI MONCALIERI		9	409			5	600	Seminativo



COMUNICAZIONE	STATOPATRIMONIALE	CONDGIUR	CESPITE	INDIRIZZO	COMUNECATASTALE	SEZIONE	FOGLIO	PART	UBALTERN	PM	CLASSE	SUPERFICIE	QUALITA
Terreni	1.2.2.01.03.01.001 - Terreni demaniali	Demaniale	COMUNE DI MONCALIERI - Foglio: 9 Particella: 412	STRADA MAIOLE	MONCALIERI MONCALIERI		9	412			3	100	Semin Arbor
Terreni	1.2.2.01.03.01.001 - Terreni demaniali	Demaniale	COMUNE DI MONCALIERI - Foglio: 17 Particella: 452	STRADA MAIOLE	MONCALIERI MONCALIERI		17	452			1	273	Vigneto
Terreni	1.2.2.02.13.99.999 - Altri terreni n.a.c.	Indisponibile	COMUNE DI MONCALIERI - Foglio: 44 Particella: 709	STRADA MAIOLE	MONCALIERI MONCALIERI	SM	44	709		OLD	4	409	
Terreni	1.2.2.02.13.99.999 - Altri terreni n.a.c.	Disponibile	COMUNE DI MONCALIERI - Foglio: 6 Particella: 169	STRADA MAIOLE	MONCALIERI MONCALIERI		6	169			0	797	Fabb Rurale
Terreni	1.2.2.02.13.99.999 - Altri terreni n.a.c.	Indisponibile	COMUNE DI MONCALIERI - Foglio: 3 Particella: 870	STRADA MAIOLE	MONCALIERI MONCALIERI	SM	3	870		OLD		1585	
Terreni	1.2.2.02.13.99.999 - Altri terreni n.a.c.	Indisponibile	COMUNE DI MONCALIERI - Foglio: 19 Particella: 397	STRADA MAIOLE	MONCALIERI MONCALIERI	SM	19	397		OLD	1	6	
Terreni	1.2.2.02.13.99.999 - Altri terreni n.a.c.	Indisponibile	COMUNE DI MONCALIERI - Foglio: 44 Particella: 843	STRADA MAIOLE	MONCALIERI MONCALIERI	SM	44	843		OLD	5	176	
Terreni	1.2.2.02.13.99.999 - Altri terreni n.a.c.	Indisponibile	COMUNE DI MONCALIERI - Foglio: 20 Particella: 1014	STRADA MAIOLE	MONCALIERI MONCALIERI	SM	20	1014		OLD	3	154	
Terreni	1.2.2.02.13.99.999 - Altri terreni n.a.c.	Indisponibile	COMUNE DI MONCALIERI - Foglio: 20 Particella: 1008	STRADA MAIOLE	MONCALIERI MONCALIERI		20	1008			3	100	
Terreni	1.2.2.02.13.99.999 - Altri terreni n.a.c.	Disponibile	COMUNE DI MONCALIERI - Foglio: 3 Particella: 199 Sub:	STRADA MAIOLE	MONCALIERI MONCALIERI	RE	3	199	PARTE	OLD		460	
Terreni	1.2.2.02.13.99.999 - Altri terreni n.a.c.	Disponibile	COMUNE DI MONCALIERI - Foglio: 4 Particella: 210	STRADA MAIOLE	MONCALIERI REVEGLIASCO		4	210			1	4740	Prato Arbor
Terreni	1.2.2.01.03.01.001 - Terreni demaniali	Demaniale	COMUNE DI MONCALIERI - Foglio: 5 Particella: 76	STRADA MAIOLE	MONCALIERI MONCALIERI	RE	5	76		OLD	UNI	2734	
Terreni	1.2.2.01.03.01.001 - Terreni demaniali	Demaniale	COMUNE DI MONCALIERI - Foglio: 1 Particella: 51 Sub: A	STRADA MAIOLE	MONCALIERI MONCALIERI	SM	1	51	A	OLD	3	286	
Terreni	1.2.2.02.13.99.999 - Altri terreni n.a.c.	Indisponibile	COMUNE DI MONCALIERI - Foglio: 1 Particella: 1846	STRADA MAIOLE	MONCALIERI MONCALIERI		1	1846			2	2	Prato Irrig
Terreni	1.2.2.02.13.99.999 - Altri terreni n.a.c.	Indisponibile	COMUNE DI MONCALIERI - Foglio: 1 Particella: 1883	STRADA MAIOLE	MONCALIERI MONCALIERI	SM	1	1883		OLD	UNI	8570	
Terreni	1.2.2.02.13.99.999 - Altri terreni n.a.c.	Indisponibile	COMUNE DI MONCALIERI - Foglio: 2 Particella: 61	STRADA MAIOLE	MONCALIERI MONCALIERI		2	61			0	783	Fu D Accert
Terreni	1.2.2.01.03.01.001 - Terreni demaniali	Demaniale	COMUNE DI MONCALIERI - Foglio: 2 Particella: 219	STRADA MAIOLE	MONCALIERI MONCALIERI	SM	2	219		OLD	2	2683	
Terreni	1.2.2.01.03.01.001 - Terreni demaniali	Demaniale	COMUNE DI MONCALIERI - Foglio: 3 Particella: 12	STRADA MAIOLE	MONCALIERI MONCALIERI		3	12			4	3360	Prato
Terreni	1.2.2.01.03.01.001 - Terreni demaniali	Demaniale	COMUNE DI MONCALIERI - Foglio: 3 Particella: 404 Sub: C	STRADA MAIOLE	MONCALIERI MONCALIERI	SM	3	404	C	OLD	2	2060	
Terreni	1.2.2.01.03.01.001 - Terreni demaniali	Demaniale	COMUNE DI MONCALIERI - Foglio: 3 Particella: 702	STRADA MAIOLE	MONCALIERI MONCALIERI		3	702			0	60	Rel Ente Ur
Terreni	1.2.2.01.03.01.001 - Terreni demaniali	Demaniale	COMUNE DI MONCALIERI - Foglio: 4 Particella: 30	STRADA MAIOLE	MONCALIERI MONCALIERI		4	30			3	13610	Seminativo
Terreni	1.2.2.01.03.01.001 - Terreni demaniali	Demaniale	COMUNE DI MONCALIERI - Foglio: 4 Particella: C	STRADA MAIOLE	MONCALIERI MONCALIERI	SM	4	C		OLD	UNI	24932	
Terreni	1.2.2.01.03.01.001 - Terreni demaniali	Demaniale	COMUNE DI MONCALIERI - Foglio: 9 Particella: 408	STRADA MAIOLE	MONCALIERI MONCALIERI		9	408			3	450	Vigneto
Terreni	1.2.2.01.03.01.001 - Terreni demaniali	Demaniale	COMUNE DI MONCALIERI - Foglio: 19 Particella: 243	STRADA MAIOLE	MONCALIERI MONCALIERI	SM	19	243		OLD	5	2620	
Terreni	1.2.2.02.13.99.999 - Altri terreni n.a.c.	Indisponibile	COMUNE DI MONCALIERI - Foglio: 20 Particella: 620	STRADA MAIOLE	MONCALIERI MONCALIERI		20	745			3	4838	Ente Urbano
Terreni	1.2.2.01.03.01.001 - Terreni demaniali	Demaniale	COMUNE DI MONCALIERI - Foglio: 20 Particella: 682	STRADA MAIOLE	MONCALIERI MONCALIERI	SM	20	682		OLD	1	1316	
Terreni	1.2.2.01.03.01.001 - Terreni demaniali	Demaniale	COMUNE DI MONCALIERI - Foglio: 21 Particella: 994	STRADA MAIOLE	MONCALIERI MONCALIERI		21	994			2	475	Vigneto
Terreni	1.2.2.01.03.01.001 - Terreni demaniali	Demaniale	COMUNE DI MONCALIERI - Foglio: 21 Particella: 1001	STRADA MAIOLE	MONCALIERI MONCALIERI	SM	21	1001		OLD	2	184	
Terreni	1.2.2.01.03.01.001 - Terreni demaniali	Demaniale	COMUNE DI MONCALIERI - Foglio: 22 Particella: 556	STRADA MAIOLE	MONCALIERI MONCALIERI	SM	22	556		OLD	UNI	85	
Terreni	1.2.2.01.03.01.001 - Terreni demaniali	Demaniale	COMUNE DI MONCALIERI - Foglio: 22 Particella: 1142	STRADA MAIOLE	MONCALIERI MONCALIERI	SM	22	1142		OLD	UNI	200	
Terreni	1.2.2.01.03.01.001 - Terreni demaniali	Demaniale	COMUNE DI MONCALIERI - Foglio: 22 Particella: 1249	STRADA MAIOLE	MONCALIERI MONCALIERI		22	1249			1	820	Seminativo
Terreni	1.2.2.01.03.01.001 - Terreni demaniali	Demaniale	COMUNE DI MONCALIERI - Foglio: 23 Particella: 125	STRADA MAIOLE	MONCALIERI MONCALIERI		23	125			3	1345	Prato

COMUNAZIONE	STATOPATRIMONIALE	CONDGIUR	CESPITE	INDIRIZZO	COMUNECATASTALE	SEZIONE	FOGLIO	PART	UBALTERN	PM	CLASSE	SUPERFICIE	QUALITA
Terreni	1.2.2.01.03.01.001 - Terreni demaniali	Demaniale	COMUNE DI MONCALIERI - Foglio: 22 Particella: 360	STRADA MAIOLE	MONCALIERI MONCALIERI		22	360			1	2577	Seminativo
Terreni	1.2.2.01.03.01.001 - Terreni demaniali	Demaniale	COMUNE DI MONCALIERI - Foglio: 22 Particella: 458	STRADA MAIOLE	MONCALIERI MONCALIERI	SM	22	458		OLD	UNI	818	
Terreni	1.2.2.01.03.01.001 - Terreni demaniali	Demaniale	COMUNE DI MONCALIERI - Foglio: 22 Particella: 1090	STRADA MAIOLE	MONCALIERI MONCALIERI	SM	22	1090		OLD	1	1003	
Terreni	1.2.2.01.03.01.001 - Terreni demaniali	Demaniale	COMUNE DI MONCALIERI - Foglio: 22 Particella: 1320	STRADA MAIOLE	MONCALIERI MONCALIERI	SM	22	1320		OLD	UNI	50	
Terreni	1.2.2.01.03.01.001 - Terreni demaniali	Demaniale	COMUNE DI MONCALIERI - Foglio: 22 Particella: 1332	STRADA MAIOLE	MONCALIERI MONCALIERI	SM	22	1332		OLD	1	235	
Terreni	1.2.2.01.03.01.001 - Terreni demaniali	Demaniale	COMUNE DI MONCALIERI - Foglio: 22 Particella: 1394	STRADA MAIOLE	MONCALIERI MONCALIERI	SM	22	1394		OLD	1	419	
Terreni	1.2.2.01.03.01.001 - Terreni demaniali	Demaniale	COMUNE DI MONCALIERI - Foglio: 23 Particella: 174	STRADA MAIOLE	MONCALIERI MONCALIERI	SM	23	174		OLD	3	174	
Terreni	1.2.2.01.03.01.001 - Terreni demaniali	Demaniale	COMUNE DI MONCALIERI - Foglio: 23 Particella: 295	STRADA MAIOLE	MONCALIERI MONCALIERI		23	295			2	240	Seminativo
Terreni	1.2.2.01.03.01.001 - Terreni demaniali	Demaniale	COMUNE DI MONCALIERI - Foglio: 23 Particella: 968	STRADA MAIOLE	MONCALIERI MONCALIERI		23	968			2	329	Seminativo
Terreni	1.2.2.01.03.01.001 - Terreni demaniali	Demaniale	COMUNE DI MONCALIERI - Foglio: 23 Particella: 1049	STRADA MAIOLE	MONCALIERI MONCALIERI		23	1049			3	570	Prato
Terreni	1.2.2.02.13.99.999 - Altri terreni n.a.c.	Indisponibile	COMUNE DI MONCALIERI - Foglio: 21 Particella: 1218	STRADA MAIOLE	MONCALIERI MONCALIERI	SM	21	1218		OLD	3	66	
Terreni	1.2.2.02.13.99.999 - Altri terreni n.a.c.	Indisponibile	COMUNE DI MONCALIERI - Foglio: 30 Particella: 1291	STRADA MAIOLE	MONCALIERI MONCALIERI	SM	30	1291		OLD		62	
Terreni	1.2.2.02.13.99.999 - Altri terreni n.a.c.	Indisponibile	COMUNE DI MONCALIERI - Foglio: 20 Particella: 1183	STRADA MAIOLE	MONCALIERI MONCALIERI		20	1183			2	153	Vigneto
Terreni	1.2.2.02.13.99.999 - Altri terreni n.a.c.	Indisponibile	COMUNE DI MONCALIERI - Foglio: 30 Particella: 862	STRADA MAIOLE	MONCALIERI MONCALIERI		30	862			3	55	Seminativo
Terreni	1.2.2.01.03.01.001 - Terreni demaniali	Demaniale	COMUNE DI MONCALIERI - Foglio: 9 Particella: 143	STRADA MAIOLE	MONCALIERI REVEGLIASCO		9	143			2	1470	Vigneto
Terreni	1.2.2.01.03.01.001 - Terreni demaniali	Demaniale	COMUNE DI MONCALIERI - Foglio: 1 Particella: 620	STRADA MAIOLE	MONCALIERI MONCALIERI		1	620			3	2325	Seminativo
Terreni	1.2.2.02.13.99.999 - Altri terreni n.a.c.	Indisponibile	COMUNE DI MONCALIERI - Foglio: 1 Particella: 646	STRADA MAIOLE	MONCALIERI MONCALIERI		1	646			3	257	Seminativo
Terreni	1.2.2.01.03.01.001 - Terreni demaniali	Demaniale	COMUNE DI MONCALIERI - Foglio: 1 Particella: 1496	STRADA MAIOLE	MONCALIERI MONCALIERI		1	1496			1	862	Seminativo
Terreni	1.2.2.01.03.01.001 - Terreni demaniali	Demaniale	COMUNE DI MONCALIERI - Foglio: 2 Particella: 218	STRADA MAIOLE	MONCALIERI MONCALIERI		2	218			3	629	Prato
Terreni	1.2.2.01.03.01.001 - Terreni demaniali	Demaniale	COMUNE DI MONCALIERI - Foglio: 3 Particella: 398	STRADA MAIOLE	MONCALIERI MONCALIERI	SM	3	398		OLD	4	760	
Terreni	1.2.2.02.13.99.999 - Altri terreni n.a.c.	Indisponibile	COMUNE DI MONCALIERI - Foglio: 2 Particella: 32	STRADA MAIOLE	MONCALIERI MONCALIERI	SM	2	32		OLD	2	500	
Terreni	1.2.2.01.03.01.001 - Terreni demaniali	Demaniale	COMUNE DI MONCALIERI - Foglio: 2 Particella: 103	STRADA MAIOLE	MONCALIERI MONCALIERI		2	103			1	941	Prato Irrig
Terreni	1.2.2.01.03.01.001 - Terreni demaniali	Demaniale	COMUNE DI MONCALIERI - Foglio: 2 Particella: 285	STRADA MAIOLE	MONCALIERI MONCALIERI		2	285			0	299	Area Rurale
Terreni	1.2.2.01.03.01.001 - Terreni demaniali	Demaniale	COMUNE DI MONCALIERI - Foglio: 2 Particella: 326	STRADA MAIOLE	MONCALIERI MONCALIERI	SM	2	326		OLD	4	993	
Terreni	1.2.2.01.03.01.001 - Terreni demaniali	Demaniale	COMUNE DI MONCALIERI - Foglio: 3 Particella: 127	STRADA MAIOLE	MONCALIERI MONCALIERI	SM	3	127		OLD	2	430	
Terreni	1.2.2.01.03.01.001 - Terreni demaniali	Demaniale	COMUNE DI MONCALIERI - Foglio: 3 Particella: 144	STRADA MAIOLE	MONCALIERI MONCALIERI	SM	3	144		OLD	2	690	
Terreni	1.2.2.02.13.99.999 - Altri terreni n.a.c.	Indisponibile	COMUNE DI MONCALIERI - Foglio: 3 Particella: 405	STRADA MAIOLE	MONCALIERI MONCALIERI	SM	3	405		OLD	UNI	340	
Terreni	1.2.2.01.03.01.001 - Terreni demaniali	Demaniale	COMUNE DI MONCALIERI - Foglio: 3 Particella: 697	STRADA MAIOLE	MONCALIERI MONCALIERI	SM	3	697		OLD		46	
Terreni	1.2.2.01.03.01.001 - Terreni demaniali	Demaniale	COMUNE DI MONCALIERI - Foglio: 4 Particella: 29	STRADA MAIOLE	MONCALIERI MONCALIERI		4	29			3	8406	Semin Arbor
Terreni	1.2.2.02.13.99.999 - Altri terreni n.a.c.	Indisponibile	COMUNE DI MONCALIERI - Foglio: 5 Particella: 172	STRADA MAIOLE	MONCALIERI MONCALIERI	SM	5	172		OLD	UNI	677	
Terreni	1.2.2.01.03.01.001 - Terreni demaniali	Demaniale	COMUNE DI MONCALIERI - Foglio: 3 Particella: 703	STRADA MAIOLE	MONCALIERI MONCALIERI		3	703			0	40	Area Dem Pp
Terreni	1.2.2.02.13.99.999 - Altri terreni n.a.c.	Disponibile	COMUNE DI MONCALIERI - Foglio: 4 Particella: 119	STRADA MAIOLE	MONCALIERI MONCALIERI		4	119			2	7730	Seminativo

DOMINAZI	STATOPATRIMONIALE	CONDGIUR	CESPITE	INDIRIZZO	COMUNECATASTALE	SEZIONE	FOGLIO	PART	UBALTERN	PM	CLASSE	SUPERFICIE	QUALITA
Terreni	1.2.2.01.03.01.001 - Terreni demaniali	Demaniale	COMUNE DI MONCALIERI - Foglio: 6 Particella: 165	STRADA MAIOLE	MONCALIERI MONCALIERI		6	165			2	1247	Bosco Ceduo
Terreni	1.2.2.02.13.99.999 - Altri terreni n.a.c.	Indisponibile	COMUNE DI MONCALIERI - Foglio: 6 Particella: 417	STRADA MAIOLE	MONCALIERI MONCALIERI		6	417			3	2250	Prato
Terreni	1.2.2.02.13.99.999 - Altri terreni n.a.c.	Indisponibile	COMUNE DI MONCALIERI - Foglio: 8 Particella: 39	STRADA MAIOLE	MONCALIERI MONCALIERI		8	39			5	300	Prato Arbor
Terreni	1.2.2.01.03.01.001 - Terreni demaniali	Demaniale	COMUNE DI MONCALIERI - Foglio: 29 Particella: 227	STRADA MAIOLE	MONCALIERI MONCALIERI	SM	29	227		OLD	UNI	150	
Terreni	1.2.2.01.03.01.001 - Terreni demaniali	Demaniale	COMUNE DI MONCALIERI - Foglio: 9 Particella: 312	STRADA MAIOLE	MONCALIERI MONCALIERI		9	312			5	200	Prato Arbor
Terreni	1.2.2.02.13.99.999 - Altri terreni n.a.c.	Indisponibile	COMUNE DI MONCALIERI - Foglio: 9 Particella: 331	STRADA MAIOLE	MONCALIERI MONCALIERI	SM	9	331		OLD	2	616	
Terreni	1.2.2.01.03.01.001 - Terreni demaniali	Demaniale	COMUNE DI MONCALIERI - Foglio: 9 Particella: 415	STRADA MAIOLE	MONCALIERI MONCALIERI		9	415			0	75	Area Rurale
Terreni	1.2.2.02.13.99.999 - Altri terreni n.a.c.	Indisponibile	COMUNE DI MONCALIERI - Foglio: 18 Particella: 196	STRADA MAIOLE	MONCALIERI MONCALIERI	SM	18	196		OLD	UNI	215	
Terreni	1.2.2.01.03.01.001 - Terreni demaniali	Demaniale	COMUNE DI MONCALIERI - Foglio: 1 Particella: 1730	STRADA MAIOLE	MONCALIERI MONCALIERI		1	1730			0	84	Fu D Accert
Terreni	1.2.2.01.03.01.001 - Terreni demaniali	Demaniale	COMUNE DI MONCALIERI - Foglio: 2 Particella: 67	STRADA MAIOLE	MONCALIERI MONCALIERI	SM	2	67		OLD	2	3781	
Terreni	1.2.2.02.13.99.999 - Altri terreni n.a.c.	Indisponibile	COMUNE DI MONCALIERI - Foglio: 3 Particella: 118	STRADA MAIOLE	MONCALIERI MONCALIERI	SM	3	118		OLD	UNI	580	
Terreni	1.2.2.02.13.99.999 - Altri terreni n.a.c.	Indisponibile	DIRITTI REALI DI GODIMENTO - Foglio: 3 Particella: 290		MONCALIERI MONCALIERI	SM	3	290		OLD		520	
Terreni	1.2.2.01.03.01.001 - Terreni demaniali	Demaniale	COMUNE DI MONCALIERI - Foglio: 3 Particella: 294 Sub: B	STRADA MAIOLE	MONCALIERI MONCALIERI	SM	3	294	B	OLD	3	1556	
Terreni	1.2.2.01.03.01.001 - Terreni demaniali	Demaniale	COMUNE DI MONCALIERI - Foglio: 3 Particella: 295 Sub: A	STRADA MAIOLE	MONCALIERI MONCALIERI	SM	3	295	A	OLD	UNI	358	
Terreni	1.2.2.02.13.99.999 - Altri terreni n.a.c.	Disponibile	COMUNE DI MONCALIERI - Foglio: 4 Particella: 18	STRADA MAIOLE	MONCALIERI MONCALIERI		4	18			2	5565	Seminativo
Terreni	1.2.2.01.03.01.001 - Terreni demaniali	Demaniale	COMUNE DI MONCALIERI - Foglio: 4 Particella: 41	STRADA MAIOLE	MONCALIERI MONCALIERI		4	41			0	2861	Pascolo
Terreni	1.2.2.01.03.01.001 - Terreni demaniali	Demaniale	COMUNE DI MONCALIERI - Foglio: 5 Particella: 158	STRADA MAIOLE	MONCALIERI MONCALIERI	SM	5	158		OLD	UNI	575	
Terreni	1.2.2.01.03.01.001 - Terreni demaniali	Demaniale	COMUNE DI MONCALIERI - Foglio: 5 Particella: 159	STRADA MAIOLE	MONCALIERI MONCALIERI		5	159			2	1205	Vigneto
Terreni	1.2.2.01.03.01.001 - Terreni demaniali	Demaniale	COMUNE DI MONCALIERI - Foglio: 3 Particella: 72	STRADA MAIOLE	MONCALIERI MONCALIERI		3	72			1	1820	Seminativo
Terreni	1.2.2.01.03.01.001 - Terreni demaniali	Demaniale	COMUNE DI MONCALIERI - Foglio: 3 Particella: 293 Sub: B	STRADA MAIOLE	MONCALIERI MONCALIERI	SM	3	293	B	OLD	4	154	
Terreni	1.2.2.02.13.99.999 - Altri terreni n.a.c.	Indisponibile	COMUNE DI MONCALIERI - Foglio: 4 Particella: 27	STRADA MAIOLE	MONCALIERI MONCALIERI		4	27			2	2009	Bosco Ceduo
Terreni	1.2.2.01.03.01.001 - Terreni demaniali	Demaniale	COMUNE DI MONCALIERI - Foglio: 4 Particella: 36	STRADA MAIOLE	MONCALIERI MONCALIERI		4	36			3	848	Seminativo
Terreni	1.2.2.01.03.01.001 - Terreni demaniali	Demaniale	COMUNE DI MONCALIERI - Foglio: 4 Particella: 174	STRADA MAIOLE	MONCALIERI MONCALIERI		4	174			0	6477	Incolt Ster
Terreni	1.2.2.02.13.99.999 - Altri terreni n.a.c.	Disponibile	COMUNE DI MONCALIERI - Foglio: 5 Particella: 146	STRADA MAIOLE	MONCALIERI MONCALIERI		5	146			3	535	Prato
Terreni	1.2.2.02.13.99.999 - Altri terreni n.a.c.	Disponibile	COMUNE DI MONCALIERI - Foglio: 5 Particella: 162	STRADA MAIOLE	MONCALIERI MONCALIERI		5	162			0	231	Fabb Rurale
Terreni	1.2.2.02.13.99.999 - Altri terreni n.a.c.	Disponibile	COMUNE DI MONCALIERI - Foglio: 5 Particella: 166	STRADA MAIOLE	MONCALIERI MONCALIERI		5	166			3	7110	Prato
Terreni	1.2.2.01.03.01.001 - Terreni demaniali	Demaniale	COMUNE DI MONCALIERI - Foglio: 5 Particella: 168	STRADA MAIOLE	MONCALIERI MONCALIERI	SM	5	168		OLD	2	340	
Terreni	1.2.2.02.13.99.999 - Altri terreni n.a.c.	Indisponibile	COMUNE DI MONCALIERI - Foglio: 8 Particella: 379	STRADA MAIOLE	MONCALIERI MONCALIERI	SM	8	379		OLD	5	3179	
Terreni	1.2.2.01.03.01.001 - Terreni demaniali	Demaniale	COMUNE DI MONCALIERI - Foglio: 3 Particella: 404 Sub: A	STRADA MAIOLE	MONCALIERI MONCALIERI		3	404				4030	
Terreni	1.2.2.01.03.01.001 - Terreni demaniali	Demaniale	COMUNE DI MONCALIERI - Foglio: 3 Particella: 404 Sub: B	STRADA MAIOLE	MONCALIERI MONCALIERI	SM	3	404	B	OLD	2	591	
Terreni	1.2.2.01.03.01.001 - Terreni demaniali	Demaniale	COMUNE DI MONCALIERI - Foglio: 4 Particella: 39	STRADA MAIOLE	MONCALIERI MONCALIERI		4	39			3	522	Seminativo
Terreni	1.2.2.01.03.01.001 - Terreni demaniali	Demaniale	COMUNE DI MONCALIERI - Foglio: 4 Particella: 171	STRADA MAIOLE	MONCALIERI MONCALIERI		4	171			3	1232	Seminativo

DOMINAZI	STATOPATRIMONIALE	CONDGIUR	CESPITE	INDIRIZZO	COMUNECATASTALE	SEZIONE	FOGLIO	PART	UBALTERN	PM	CLASSE	SUPERFICIE	QUALITA
Terreni	1.2.2.02.13.99.999 - Altri terreni n.a.c.	Disponibile	COMUNE DI MONCALIERI - Foglio: 5 Particella: 167	STRADA MAIOLE	MONCALIERI MONCALIERI		5	167			3	3265	Prato
Terreni	1.2.2.01.03.01.001 - Terreni demaniali	Demaniale	COMUNE DI MONCALIERI - Foglio: 6 Particella: 172	STRADA MAIOLE	MONCALIERI MONCALIERI		6	172			1	943	Pascolo Arb
Terreni	1.2.2.02.13.99.999 - Altri terreni n.a.c.	Indisponibile	COMUNE DI MONCALIERI - Foglio: 9 Particella: 338	STRADA MAIOLE	MONCALIERI MONCALIERI	SM	9	338		OLD	2	2354	
Terreni	1.2.2.02.13.99.999 - Altri terreni n.a.c.	Disponibile	COMUNE DI MONCALIERI - Foglio: 19 Particella: 167 Sub:	STRADA MAIOLE	MONCALIERI MONCALIERI	SM	19	167	PARTE	OLD	3	46	
Terreni	1.2.2.02.13.99.999 - Altri terreni n.a.c.	Indisponibile	COMUNE DI MONCALIERI - Foglio: 20 Particella: 327	STRADA MAIOLE	MONCALIERI MONCALIERI	SM	20	327		OLD	3	1763	
Terreni	1.2.2.02.13.99.999 - Altri terreni n.a.c.	Indisponibile	COMUNE DI MONCALIERI - Foglio: 20 Particella: 423	STRADA MAIOLE	MONCALIERI MONCALIERI	SM	20	423		OLD	2	82	
Terreni	1.2.2.01.03.01.001 - Terreni demaniali	Demaniale	COMUNE DI MONCALIERI - Foglio: 6 Particella: 2	STRADA MAIOLE	MONCALIERI MONCALIERI	RE	6	2		OLD	2	968	
Terreni	1.2.2.01.03.01.001 - Terreni demaniali	Demaniale	COMUNE DI MONCALIERI - Foglio: 1 Particella: 31	STRADA MAIOLE	MONCALIERI MONCALIERI		1	31			0	406	Pascolo
Terreni	1.2.2.02.13.99.999 - Altri terreni n.a.c.	Disponibile	COMUNE DI MONCALIERI - Foglio: 1 Particella: 102 -	STRADA MAIOLE	MONCALIERI MONCALIERI	SM	1	102		OLD	2	6132	
Terreni	1.2.2.02.13.99.999 - Altri terreni n.a.c.	Indisponibile	COMUNE DI MONCALIERI - Foglio: 20 Particella: 1169	STRADA MAIOLE	MONCALIERI MONCALIERI		20	1169			3	61	Vigneto
Terreni	1.2.2.02.13.99.999 - Altri terreni n.a.c.	Indisponibile	COMUNE DI MONCALIERI - Foglio: 1 Particella: 208	STRADA MAIOLE	MONCALIERI MONCALIERI	SM	1	208		OLD	UNI	920	
Terreni	1.2.2.02.13.99.999 - Altri terreni n.a.c.	Indisponibile	COMUNE DI MONCALIERI - Foglio: 1 Particella: 1641	STRADA MAIOLE	MONCALIERI MONCALIERI		1	1641			2	14819	Prato Irrig
Terreni	1.2.2.02.13.99.999 - Altri terreni n.a.c.	Indisponibile	COMUNE DI MONCALIERI - Foglio: 1 Particella: 1829	STRADA MAIOLE	MONCALIERI MONCALIERI		1	1829			3	2570	Seminativo
Terreni	1.2.2.01.03.01.001 - Terreni demaniali	Demaniale	COMUNE DI MONCALIERI - Foglio: 2 Particella: 100	STRADA MAIOLE	MONCALIERI MONCALIERI		2	100			1	906	Prato Irrig
Terreni	1.2.2.02.13.99.999 - Altri terreni n.a.c.	Disponibile	COMUNE DI MONCALIERI - Foglio: 2 Particella: 324	STRADA MAIOLE	MONCALIERI MONCALIERI	SM	2	324		OLD	4	43	
Terreni	1.2.2.02.13.99.999 - Altri terreni n.a.c.	Indisponibile	COMUNE DI MONCALIERI - Foglio: 3 Particella: 108	STRADA MAIOLE	MONCALIERI MONCALIERI	SM	3	108		OLD	UNI	1439	
Terreni	1.2.2.01.03.01.001 - Terreni demaniali	Demaniale	COMUNE DI MONCALIERI - Foglio: 23 Particella: 411	STRADA MAIOLE	MONCALIERI MONCALIERI	SM	23	411		OLD	3	80	
Terreni	1.2.2.02.13.99.999 - Altri terreni n.a.c.	Disponibile	COMUNE DI MONCALIERI - Foglio: 23 Particella: 918	STRADA MAIOLE	MONCALIERI MONCALIERI		23	918			3	873	Prato
Terreni	1.2.2.01.03.01.001 - Terreni demaniali	Demaniale	COMUNE DI MONCALIERI - Foglio: 23 Particella: 1089	STRADA MAIOLE	MONCALIERI MONCALIERI		23	1089			3	3343	Prato
Terreni	1.2.2.01.03.01.001 - Terreni demaniali	Demaniale	COMUNE DI MONCALIERI - Foglio: 23 Particella: 1106	STRADA MAIOLE	MONCALIERI MONCALIERI		23	1106			3	88	Prato
Terreni	1.2.2.01.03.01.001 - Terreni demaniali	Demaniale	COMUNE DI MONCALIERI - Foglio: 27 Particella: 407	STRADA MAIOLE	MONCALIERI MONCALIERI	SM	27	407		OLD	2	80	
Terreni	1.2.2.01.03.01.001 - Terreni demaniali	Demaniale	COMUNE DI MONCALIERI - Foglio: 28 Particella: 353	STRADA MAIOLE	MONCALIERI MONCALIERI		28	353			2	250	Prato
Terreni	1.2.2.02.13.99.999 - Altri terreni n.a.c.	Disponibile	COMUNE DI MONCALIERI - Foglio: 29 Particella: 606	STRADA MAIOLE	MONCALIERI MONCALIERI		29	606			0	2000	Pascolo
Terreni	1.2.2.01.03.01.001 - Terreni demaniali	Demaniale	COMUNE DI MONCALIERI - Foglio: 29 Particella: 717	STRADA MAIOLE	MONCALIERI MONCALIERI	SM	29	717		OLD	3	67	
Terreni	1.2.2.02.13.99.999 - Altri terreni n.a.c.	Indisponibile	COMUNE DI MONCALIERI - Foglio: 30 Particella: 20	STRADA MAIOLE	MONCALIERI MONCALIERI	SM	30	20		OLD	3	1580	
Terreni	1.2.2.02.13.99.999 - Altri terreni n.a.c.	Indisponibile	COMUNE DI MONCALIERI - Foglio: 30 Particella: 41	STRADA MAIOLE	MONCALIERI MONCALIERI	SM	30	41		OLD	4	462	
Terreni	1.2.2.01.03.01.001 - Terreni demaniali	Demaniale	COMUNE DI MONCALIERI - Foglio: 5 Particella: 157	STRADA MAIOLE	MONCALIERI MONCALIERI	SM	5	157		OLD	UNI	775	
Terreni	1.2.2.02.13.99.999 - Altri terreni n.a.c.	Indisponibile	COMUNE DI MONCALIERI - Foglio: 5 Particella: 208	STRADA MAIOLE	MONCALIERI MONCALIERI		5	208			3	1630	Seminativo
Terreni	1.2.2.01.03.01.001 - Terreni demaniali	Demaniale	COMUNE DI MONCALIERI - Foglio: 5 Particella: 495	STRADA MAIOLE	MONCALIERI MONCALIERI		5	495			2	150	Vigneto
Terreni	1.2.2.01.03.01.001 - Terreni demaniali	Demaniale	COMUNE DI MONCALIERI - Foglio: 5 Particella: 500	STRADA MAIOLE	MONCALIERI MONCALIERI		5	500			3	240	Seminativo
Terreni	1.2.2.01.03.01.001 - Terreni demaniali	Demaniale	COMUNE DI MONCALIERI - Foglio: 9 Particella: 64 Sub:	STRADA MAIOLE	MONCALIERI MONCALIERI	SM	9	64	SUB 7	OLD	5	947	
Terreni	1.2.2.02.13.99.999 - Altri terreni n.a.c.	Disponibile	COMUNE DI MONCALIERI - Foglio: 9 Particella: 206	STRADA MAIOLE	MONCALIERI MONCALIERI	SM	9	206		OLD	5	1692	

DOMINAZI	STATOPATRIMONIALE	CONDIGIUR	CESPITE	INDIRIZZO	COMUNECATASTALE	SEZIONE	FOGLIO	PART	UBALTERN	PM	CLASSE	SUPERFICIE	QUALITA
Terreni	1.2.2.02.13.99.999 - Altri terreni n.a.c.	Indisponibile	COMUNE DI MONCALIERI - Foglio: 9 Particella: 297	STRADA MAIOLE	MONCALIERI MONCALIERI	SM	9	297		OLD	5	856	
Terreni	1.2.2.01.03.01.001 - Terreni demaniali	Demaniale	COMUNE DI MONCALIERI - Foglio: 9 Particella: 411	STRADA MAIOLE	MONCALIERI MONCALIERI		9	411			5	150	Prato Arbor
Terreni	1.2.2.01.03.01.001 - Terreni demaniali	Demaniale	COMUNE DI MONCALIERI - Foglio: 10 Particella: 228	STRADA MAIOLE	MONCALIERI MONCALIERI		10	228			2	103	Vigneto
Terreni	1.2.2.02.13.99.999 - Altri terreni n.a.c.	Disponibile	COMUNE DI MONCALIERI - Foglio: 12 Particella: 318	STRADA MAIOLE	MONCALIERI MONCALIERI		12	318			2	1355	Bosco Ceduo
Terreni	1.2.2.01.03.01.001 - Terreni demaniali	Demaniale	COMUNE DI MONCALIERI - Foglio: 23 Particella: 1076	STRADA MAIOLE	MONCALIERI MONCALIERI	SM	23	1076		OLD	1	542	
Terreni	1.2.2.02.13.99.999 - Altri terreni n.a.c.	Indisponibile	COMUNE DI MONCALIERI - Foglio: 23 Particella: 1103	STRADA MAIOLE	MONCALIERI MONCALIERI	SM	23	1103		OLD	2	27	
Terreni	1.2.2.01.03.01.001 - Terreni demaniali	Demaniale	COMUNE DI MONCALIERI - Foglio: 23 Particella: 1109	STRADA MAIOLE	MONCALIERI MONCALIERI		23	1109			3	306	Prato
Terreni	1.2.2.02.13.99.999 - Altri terreni n.a.c.	Indisponibile	COMUNE DI MONCALIERI - Foglio: 23 Particella: 1139	STRADA MAIOLE	MONCALIERI MONCALIERI	SM	23	1139		OLD	3	345	
Terreni	1.2.2.02.13.99.999 - Altri terreni n.a.c.	Disponibile	COMUNE DI MONCALIERI - Foglio: 23 Particella: 1166	STRADA MAIOLE	MONCALIERI MONCALIERI	SM	23	1166		OLD	UNI	187	
Terreni	1.2.2.02.13.99.999 - Altri terreni n.a.c.	Indisponibile	COMUNE DI MONCALIERI - Foglio: 24 Particella: 345	STRADA MAIOLE	MONCALIERI MONCALIERI		24	345			1	46	Orto
Terreni	1.2.2.01.03.01.001 - Terreni demaniali	Demaniale	COMUNE DI MONCALIERI - Foglio: 27 Particella: 58	STRADA MAIOLE	MONCALIERI MONCALIERI	SM	27	58		OLD	UNI	714	
Terreni	1.2.2.01.03.01.001 - Terreni demaniali	Demaniale	COMUNE DI MONCALIERI - Foglio: 28 Particella: 173	STRADA MAIOLE	MONCALIERI MONCALIERI	SM	28	173		OLD	UNI	48	
Terreni	1.2.2.01.03.01.001 - Terreni demaniali	Demaniale	COMUNE DI MONCALIERI - Foglio: 28 Particella: 372	STRADA MAIOLE	MONCALIERI MONCALIERI		28	372			2	45	Prato
Terreni	1.2.2.02.13.99.999 - Altri terreni n.a.c.	Indisponibile	DIRITTI REALI DI GODIMENTO - Foglio: 30 Particella: 30		MONCALIERI MONCALIERI	SM	30	30		OLD	2	9560	
Terreni	1.2.2.02.13.99.999 - Altri terreni n.a.c.	Indisponibile	COMUNE DI MONCALIERI - Foglio: 3 Particella: 406	STRADA MAIOLE	MONCALIERI MONCALIERI	SM	3	406		OLD	UNI	340	
Terreni	1.2.2.01.03.01.001 - Terreni demaniali	Demaniale	COMUNE DI MONCALIERI - Foglio: 3 Particella: 705	STRADA MAIOLE	MONCALIERI MONCALIERI		3	705			0	80	Rel Ente Ur
Terreni	1.2.2.01.03.01.001 - Terreni demaniali	Demaniale	COMUNE DI MONCALIERI - Foglio: 4 Particella: 37	STRADA MAIOLE	MONCALIERI MONCALIERI	SM	4	37		OLD		1177	
Terreni	1.2.2.01.03.01.001 - Terreni demaniali	Demaniale	COMUNE DI MONCALIERI - Foglio: 4 Particella: 38	STRADA MAIOLE	MONCALIERI MONCALIERI		4	38			3	280	Bosco Alto
Terreni	1.2.2.01.03.01.001 - Terreni demaniali	Demaniale	COMUNE DI MONCALIERI - Foglio: 4 Particella: 42	STRADA MAIOLE	MONCALIERI MONCALIERI		4	42			2	928	Bosco Ceduo
Terreni	1.2.2.01.03.01.001 - Terreni demaniali	Demaniale	COMUNE DI MONCALIERI - Foglio: 4 Particella: 96	STRADA MAIOLE	MONCALIERI MONCALIERI		4	96			0	697	Fabb Rurale
Terreni	1.2.2.02.13.99.999 - Altri terreni n.a.c.	Disponibile	COMUNE DI MONCALIERI - Foglio: 5 Particella: 171	STRADA MAIOLE	MONCALIERI MONCALIERI	SM	5	171		OLD	UNI	302	
Terreni	1.2.2.01.03.01.001 - Terreni demaniali	Demaniale	COMUNE DI MONCALIERI - Foglio: 6 Particella: 160	STRADA MAIOLE	MONCALIERI MONCALIERI		6	160			2	24296	Vigneto
Terreni	1.2.2.02.13.99.999 - Altri terreni n.a.c.	Disponibile	COMUNE DI MONCALIERI - Foglio: 9 Particella: 247	STRADA MAIOLE	MONCALIERI MONCALIERI	SM	9	247		OLD	2	2106	
Terreni	1.2.2.01.03.01.001 - Terreni demaniali	Demaniale	COMUNE DI MONCALIERI - Foglio: 9 Particella: 274	STRADA MAIOLE	MONCALIERI MONCALIERI	SM	9	274		OLD	5	416	
Terreni	1.2.2.01.03.01.001 - Terreni demaniali	Demaniale	COMUNE DI MONCALIERI - Foglio: 5 Particella: 178	STRADA MAIOLE	MONCALIERI MONCALIERI	SM	5	178		OLD	3	166	
Terreni	1.2.2.01.03.01.001 - Terreni demaniali	Demaniale	COMUNE DI MONCALIERI - Foglio: 5 Particella: 486	STRADA MAIOLE	MONCALIERI MONCALIERI		5	486			2	4870	Vigneto
Terreni	1.2.2.01.03.01.001 - Terreni demaniali	Demaniale	COMUNE DI MONCALIERI - Foglio: 9 Particella: 407	STRADA MAIOLE	MONCALIERI MONCALIERI		9	407			3	50	Vigneto
Terreni	1.2.2.01.03.01.001 - Terreni demaniali	Demaniale	COMUNE DI MONCALIERI - Foglio: 9 Particella: 414	STRADA MAIOLE	MONCALIERI MONCALIERI		9	414			2	200	Vigneto
Terreni	1.2.2.01.03.01.001 - Terreni demaniali	Demaniale	COMUNE DI MONCALIERI - Foglio: 16 Particella: 101	STRADA MAIOLE	MONCALIERI MONCALIERI	SM	16	101		OLD	UNI	143	
Terreni	1.2.2.02.13.99.999 - Altri terreni n.a.c.	Indisponibile	COMUNE DI MONCALIERI - Foglio: 18 Particella: 236	STRADA MAIOLE	MONCALIERI MONCALIERI		18	236			3	4584	Prato
Terreni	1.2.2.01.03.01.001 - Terreni demaniali	Demaniale	COMUNE DI MONCALIERI - Foglio: 19 Particella: 184	STRADA MAIOLE	MONCALIERI MONCALIERI	SM	19	184		OLD	UNI	320	
Terreni	1.2.2.01.03.01.001 - Terreni demaniali	Demaniale	COMUNE DI MONCALIERI - Foglio: 20 Particella: 417	STRADA MAIOLE	MONCALIERI MONCALIERI	SM	20	417		OLD	1	697	

DOMINAZI	STATOPATRIMONIALE	CONDGIUR	CESPITE	INDIRIZZO	COMUNECATASTALE	SEZIONE	FOGLIO	PART	UBALTERN	PM	CLASSE	SUPERFICIE	QUALITA
Terreni	1.2.2.02.13.99.999 - Altri terreni n.a.c.	Indisponibile	COMUNE DI MONCALIERI - Foglio: 20 Particella: 684	STRADA MAIOLE	MONCALIERI MONCALIERI	SM	20	684		OLD	UNI	1378	
Terreni	1.2.2.01.03.01.001 - Terreni demaniali	Demaniale	COMUNE DI MONCALIERI - Foglio: 20 Particella: 686	STRADA MAIOLE	MONCALIERI MONCALIERI		20	686			3	565	Seminativo
Terreni	1.2.2.01.03.01.001 - Terreni demaniali	Demaniale	COMUNE DI MONCALIERI - Foglio: 20 Particella: 325	STRADA MAIOLE	MONCALIERI MONCALIERI	SM	20	325		OLD	3	310	
Terreni	1.2.2.01.03.01.001 - Terreni demaniali	Demaniale	COMUNE DI MONCALIERI - Foglio: 20 Particella: 377	STRADA MAIOLE	MONCALIERI MONCALIERI	SM	20	377		OLD	3	2245	
Terreni	1.2.2.02.13.99.999 - Altri terreni n.a.c.	Indisponibile	COMUNE DI MONCALIERI - Foglio: 20 Particella: 685	STRADA MAIOLE	MONCALIERI MONCALIERI		20	685			3	219	Seminativo
Terreni	1.2.2.02.13.99.999 - Altri terreni n.a.c.	Indisponibile	COMUNE DI MONCALIERI - Foglio: 20 Particella: 694	STRADA MAIOLE	MONCALIERI MONCALIERI	SM	20	694		OLD	UNI	939	
Terreni	1.2.2.02.13.99.999 - Altri terreni n.a.c.	Indisponibile	COMUNE DI MONCALIERI - Foglio: 20 Particella: 705	STRADA MAIOLE	MONCALIERI MONCALIERI	SM	20	705		OLD	1	135	
Terreni	1.2.2.02.13.99.999 - Altri terreni n.a.c.	Disponibile	COMUNE DI MONCALIERI - Foglio: 21 Particella: 437	STRADA MAIOLE	MONCALIERI MONCALIERI	SM	21	437		OLD	UNI	310	
Terreni	1.2.2.01.03.01.001 - Terreni demaniali	Demaniale	COMUNE DI MONCALIERI - Foglio: 21 Particella: 906	STRADA MAIOLE	MONCALIERI MONCALIERI	SM	21	906		OLD	2	518	
Terreni	1.2.2.01.03.01.001 - Terreni demaniali	Demaniale	COMUNE DI MONCALIERI - Foglio: 21 Particella: 926	STRADA MAIOLE	MONCALIERI MONCALIERI	SM	21	926		OLD	UNI	177	
Terreni	1.2.2.01.03.01.001 - Terreni demaniali	Demaniale	COMUNE DI MONCALIERI - Foglio: 21 Particella: 1003	STRADA MAIOLE	MONCALIERI MONCALIERI	SM	21	1003		OLD	2	18	
Terreni	1.2.2.02.13.99.999 - Altri terreni n.a.c.	Indisponibile	COMUNE DI MONCALIERI - Foglio: 22 Particella: 123	STRADA MAIOLE	MONCALIERI MONCALIERI		22	123			3	630	Seminativo
Terreni	1.2.2.01.03.01.001 - Terreni demaniali	Demaniale	COMUNE DI MONCALIERI - Foglio: 5 Particella: 160	STRADA MAIOLE	MONCALIERI MONCALIERI	SM	5	160		OLD	UNI	18	
Terreni	1.2.2.01.03.01.001 - Terreni demaniali	Demaniale	COMUNE DI MONCALIERI - Foglio: 5 Particella: 498	STRADA MAIOLE	MONCALIERI MONCALIERI		5	498			2	350	Orto
Terreni	1.2.2.01.03.01.001 - Terreni demaniali	Demaniale	COMUNE DI MONCALIERI - Foglio: 6 Particella: 168	STRADA MAIOLE	MONCALIERI MONCALIERI	SM	6	168		OLD	UNI	1172	
Terreni	1.2.2.01.03.01.001 - Terreni demaniali	Demaniale	COMUNE DI MONCALIERI - Foglio: 6 Particella: 256	STRADA MAIOLE	MONCALIERI MONCALIERI		6	256			2	875	Vigneto
Terreni	1.2.2.02.13.99.999 - Altri terreni n.a.c.	Indisponibile	DIRITTI REALI DI GODIMENTO - Foglio: 30 Particella: 310		MONCALIERI MONCALIERI	SM	30	310	PARTE	OLD		1433	
Terreni	1.2.2.01.03.01.001 - Terreni demaniali	Demaniale	COMUNE DI MONCALIERI - Foglio: 9 Particella: 410	STRADA MAIOLE	MONCALIERI MONCALIERI		9	410			5	80	Prato
Terreni	1.2.2.02.13.99.999 - Altri terreni n.a.c.	Disponibile	COMUNE DI MONCALIERI - Foglio: 12 Particella: 326	STRADA MAIOLE	MONCALIERI MONCALIERI		12	326			2	801	Bosco Ceduo
Terreni	1.2.2.01.03.01.001 - Terreni demaniali	Demaniale	COMUNE DI MONCALIERI - Foglio: 18 Particella: 370	STRADA MAIOLE	MONCALIERI MONCALIERI		18	370			0	37	Area Rurale
Terreni	1.2.2.01.03.01.001 - Terreni demaniali	Demaniale	COMUNE DI MONCALIERI - Foglio: 20 Particella: 318	STRADA MAIOLE	MONCALIERI MONCALIERI	SM	20	318		OLD	1	1440	
Terreni	1.2.2.01.03.01.001 - Terreni demaniali	Demaniale	COMUNE DI MONCALIERI - Foglio: 20 Particella: 651	STRADA MAIOLE	MONCALIERI MONCALIERI	SM	20	651		OLD	1	1154	
Terreni	1.2.2.01.03.01.001 - Terreni demaniali	Demaniale	COMUNE DI MONCALIERI - Foglio: 19 Particella: 94	STRADA MAIOLE	MONCALIERI MONCALIERI	SM	19	94		OLD	2	878	
Terreni	1.2.2.02.13.99.999 - Altri terreni n.a.c.	Indisponibile	COMUNE DI MONCALIERI - Foglio: 20 Particella: 277	STRADA MAIOLE	MONCALIERI MONCALIERI	SM	20	277		OLD	3	2350	
Terreni	1.2.2.02.13.99.999 - Altri terreni n.a.c.	Indisponibile	COMUNE DI MONCALIERI - Foglio: 20 Particella: 689	STRADA MAIOLE	MONCALIERI MONCALIERI	SM	20	689		OLD	3	3479	
Terreni	1.2.2.02.13.99.999 - Altri terreni n.a.c.	Indisponibile	COMUNE DI MONCALIERI - Foglio: 20 Particella: 708	STRADA MAIOLE	MONCALIERI MONCALIERI	SM	20	708		OLD	1	1493	
Terreni	1.2.2.01.03.01.001 - Terreni demaniali	Demaniale	COMUNE DI MONCALIERI - Foglio: 20 Particella: 711	STRADA MAIOLE	MONCALIERI MONCALIERI	SM	20	711		OLD	3	931	
Terreni	1.2.2.01.03.01.001 - Terreni demaniali	Demaniale	COMUNE DI MONCALIERI - Foglio: 21 Particella: 97	STRADA MAIOLE	MONCALIERI MONCALIERI	SM	21	97		OLD	2	71	
Terreni	1.2.2.01.03.01.001 - Terreni demaniali	Demaniale	COMUNE DI MONCALIERI - Foglio: 21 Particella: 575 Sub.	STRADA MAIOLE	MONCALIERI MONCALIERI	SM	21	575	A	OLD	2	63	
Terreni	1.2.2.01.03.01.001 - Terreni demaniali	Demaniale	COMUNE DI MONCALIERI - Foglio: 21 Particella: 744	STRADA MAIOLE	MONCALIERI MONCALIERI	SM	21	744		OLD	2	117	
Terreni	1.2.2.01.03.01.001 - Terreni demaniali	Demaniale	COMUNE DI MONCALIERI - Foglio: 21 Particella: 785	STRADA MAIOLE	MONCALIERI MONCALIERI	SM	21	785		OLD	2	4	
Terreni	1.2.2.01.03.01.001 - Terreni demaniali	Demaniale	COMUNE DI MONCALIERI - Foglio: 21 Particella: 921	STRADA MAIOLE	MONCALIERI MONCALIERI	SM	21	921		OLD	2	780	

DOMINAZIONE	STATOPATRIMONIALE	CONDGIUR	CESPITE	INDIRIZZO	COMUNECATASTALE	SEZIONE	FOGLIO	PART	UBALTERN	PM	CLASSE	SUPERFICIE	QUALITA
Terreni	1.2.2.01.03.01.001 - Terreni demaniali	Demaniale	COMUNE DI MONCALIERI - Foglio: 30 Particella: 35	STRADA MAIOLE	MONCALIERI MONCALIERI	SM	30	35		OLD	2	4402	
Terreni	1.2.2.02.13.99.999 - Altri terreni n.a.c.	Disponibile	COMUNE DI MONCALIERI - Foglio: 30 Particella: 128	STRADA MAIOLE	MONCALIERI MONCALIERI	SM	30	128		OLD	UNI	10842	
Terreni	1.2.2.02.13.99.999 - Altri terreni n.a.c.	Indisponibile	COMUNE DI MONCALIERI - Foglio: 30 Particella: 135	STRADA MAIOLE	MONCALIERI MONCALIERI	SM	30	135		OLD	3	1182	
Terreni	1.2.2.02.13.99.999 - Altri terreni n.a.c.	Indisponibile	COMUNE DI MONCALIERI - Foglio: 30 Particella: 5	STRADA MAIOLE	MONCALIERI MONCALIERI		30	5			1	568	Seminativo
Terreni	1.2.2.02.13.99.999 - Altri terreni n.a.c.	Disponibile	COMUNE DI MONCALIERI - Foglio: 30 Particella: 334	STRADA MAIOLE	MONCALIERI MONCALIERI		30	334			0	10730	Pascolo
Terreni	1.2.2.01.03.01.001 - Terreni demaniali	Demaniale	COMUNE DI MONCALIERI - Foglio: 30 Particella: 336	STRADA MAIOLE	MONCALIERI MONCALIERI		30	336			0	300	Area Rurale
Terreni	1.2.2.01.03.01.001 - Terreni demaniali	Demaniale	COMUNE DI MONCALIERI - Foglio: 30 Particella: 413	STRADA MAIOLE	MONCALIERI MONCALIERI	SM	30	413		OLD	UNI	2060	
Terreni	1.2.2.01.03.01.001 - Terreni demaniali	Demaniale	COMUNE DI MONCALIERI - Foglio: 30 Particella: 519	STRADA MAIOLE	MONCALIERI MONCALIERI	SM	30	519		OLD	3	5	
Terreni	1.2.2.02.13.99.999 - Altri terreni n.a.c.	Indisponibile	COMUNE DI MONCALIERI - Foglio: 30 Particella: 534	STRADA MAIOLE	MONCALIERI MONCALIERI	SM	30	534		OLD	UNI	430	
Terreni	1.2.2.02.13.99.999 - Altri terreni n.a.c.	Indisponibile	COMUNE DI MONCALIERI - Foglio: 30 Particella: 634	STRADA MAIOLE	MONCALIERI MONCALIERI		30	634			0	2100	Pascolo
Terreni	1.2.2.02.13.99.999 - Altri terreni n.a.c.	Disponibile	COMUNE DI MONCALIERI - Foglio: 9 Particella: 1	STRADA MAIOLE	MONCALIERI MONCALIERI		9	1			2	1475	Bosco Ceduo
Terreni	1.2.2.01.03.01.001 - Terreni demaniali	Demaniale	COMUNE DI MONCALIERI - Foglio: 9 Particella: 254	STRADA MAIOLE	MONCALIERI MONCALIERI		9	254			2	995	Bosco Ceduo
Terreni	1.2.2.02.13.99.999 - Altri terreni n.a.c.	Indisponibile	COMUNE DI MONCALIERI - Foglio: 9 Particella: 302	STRADA MAIOLE	MONCALIERI MONCALIERI	SM	9	302		OLD	2	274	
Terreni	1.2.2.02.13.99.999 - Altri terreni n.a.c.	Indisponibile	COMUNE DI MONCALIERI - Foglio: 20 Particella: 421	STRADA MAIOLE	MONCALIERI MONCALIERI	SM	20	421		OLD	2	60	
Terreni	1.2.2.01.03.01.001 - Terreni demaniali	Demaniale	COMUNE DI MONCALIERI - Foglio: 20 Particella: 507	STRADA MAIOLE	MONCALIERI MONCALIERI	SM	20	507		OLD	UNI	242	
Terreni	1.2.2.01.03.01.001 - Terreni demaniali	Demaniale	COMUNE DI MONCALIERI - Foglio: 20 Particella: 698	STRADA MAIOLE	MONCALIERI MONCALIERI	SM	20	698		OLD	1	1362	
Terreni	1.2.2.02.13.99.999 - Altri terreni n.a.c.	Indisponibile	COMUNE DI MONCALIERI - Foglio: 20 Particella: 714	STRADA MAIOLE	MONCALIERI MONCALIERI	SM	20	714		OLD	5	1614	
Terreni	1.2.2.02.13.99.999 - Altri terreni n.a.c.	Indisponibile	COMUNE DI MONCALIERI - Foglio: 21 Particella: 154	STRADA MAIOLE	MONCALIERI MONCALIERI	SM	21	154		OLD	UNI	1714	
Terreni	1.2.2.01.03.01.001 - Terreni demaniali	Demaniale	COMUNE DI MONCALIERI - Foglio: 21 Particella: 830	STRADA MAIOLE	MONCALIERI MONCALIERI		21	830			1	742	Semin Arbor
Terreni	1.2.2.01.03.01.001 - Terreni demaniali	Demaniale	COMUNE DI MONCALIERI - Foglio: 21 Particella: 836	STRADA MAIOLE	MONCALIERI MONCALIERI		21	836			2	207	Vigneto
Terreni	1.2.2.02.13.99.999 - Altri terreni n.a.c.	Indisponibile	COMUNE DI MONCALIERI - Foglio: 20 Particella: 678	STRADA MAIOLE	MONCALIERI MONCALIERI	SM	20	678		OLD		74	
Terreni	1.2.2.02.13.99.999 - Altri terreni n.a.c.	Indisponibile	COMUNE DI MONCALIERI - Foglio: 20 Particella: 681	STRADA MAIOLE	MONCALIERI MONCALIERI	SM	20	681		OLD	UNI	3097	
Terreni	1.2.2.02.13.99.999 - Altri terreni n.a.c.	Indisponibile	COMUNE DI MONCALIERI - Foglio: 20 Particella: 687	STRADA MAIOLE	MONCALIERI MONCALIERI		20	687			3	80	Seminativo
Terreni	1.2.2.02.13.99.999 - Altri terreni n.a.c.	Disponibile	COMUNE DI MONCALIERI - Foglio: 20 Particella: 700	STRADA MAIOLE	MONCALIERI MONCALIERI	SM	20	700		OLD	1	722	
Terreni	1.2.2.01.03.01.001 - Terreni demaniali	Demaniale	COMUNE DI MONCALIERI - Foglio: 20 Particella: 710	STRADA MAIOLE	MONCALIERI MONCALIERI	SM	20	710		OLD	3	537	
Terreni	1.2.2.01.03.01.001 - Terreni demaniali	Demaniale	COMUNE DI MONCALIERI - Foglio: 20 Particella: 720	STRADA MAIOLE	MONCALIERI MONCALIERI	SM	20	720		OLD	1	1550	
Terreni	1.2.2.01.03.01.001 - Terreni demaniali	Demaniale	COMUNE DI MONCALIERI - Foglio: 20 Particella: 726	STRADA MAIOLE	MONCALIERI MONCALIERI	SM	20	726		OLD	1	763	
Terreni	1.2.2.01.03.01.001 - Terreni demaniali	Demaniale	COMUNE DI MONCALIERI - Foglio: 21 Particella: 832	STRADA MAIOLE	MONCALIERI MONCALIERI		21	832			2	110	Vigneto
Terreni	1.2.2.01.03.01.001 - Terreni demaniali	Demaniale	COMUNE DI MONCALIERI - Foglio: 21 Particella: 933	STRADA MAIOLE	MONCALIERI MONCALIERI		21	933			2	81	Bosco Ceduo
Terreni	1.2.2.02.13.99.999 - Altri terreni n.a.c.	Disponibile	COMUNE DI MONCALIERI - Foglio: 22 Particella: 285 Sub:	STRADA MAIOLE	MONCALIERI MONCALIERI	SM	22	285	PARTE	OLD	UNI	5395	
Terreni	1.2.2.01.03.01.001 - Terreni demaniali	Demaniale	COMUNE DI MONCALIERI - Foglio: 3 Particella: 270	STRADA MAIOLE	MONCALIERI MONCALIERI		3	270			0	480	Incolt Prod
Terreni	1.2.2.01.03.01.001 - Terreni demaniali	Demaniale	COMUNE DI MONCALIERI - Foglio: 3 Particella: 292	STRADA MAIOLE	MONCALIERI MONCALIERI	SM	3	292		OLD	4	373	

COMUNAZIONE	STATOPATRIMONIALE	CONDGIUR	CESPITE	INDIRIZZO	COMUNECATASTALE	SEZIONE	FOGLIO	PART	UBALTERN	PM	CLASSE	SUPERFICIE	QUALITA
Terreni	1.2.2.01.03.01.001 - Terreni demaniali	Demaniale	COMUNE DI MONCALIERI - Foglio: 3 Particella: 295 Sub: B	STRADA MAIOLE	MONCALIERI MONCALIERI	SM	3	295	B	OLD	UNI	455	
Terreni	1.2.2.01.03.01.001 - Terreni demaniali	Demaniale	COMUNE DI MONCALIERI - Foglio: 3 Particella: 707	STRADA MAIOLE	MONCALIERI MONCALIERI		3	707			0	40	Rel Ente Ur
Terreni	1.2.2.02.13.99.999 - Altri terreni n.a.c.	Disponibile	COMUNE DI MONCALIERI - Foglio: 4 Particella: 12	STRADA MAIOLE	MONCALIERI MONCALIERI		4	12			3	6870	Prato
Terreni	1.2.2.02.13.99.999 - Altri terreni n.a.c.	Disponibile	COMUNE DI MONCALIERI - Foglio: 4 Particella: 103	STRADA MAIOLE	MONCALIERI MONCALIERI	SM	4	103		OLD	2	4146	
Terreni	1.2.2.02.13.99.999 - Altri terreni n.a.c.	Disponibile	COMUNE DI MONCALIERI - Foglio: 5 Particella: 163	STRADA MAIOLE	MONCALIERI MONCALIERI		5	163			2	1096	Vigneto
Terreni	1.2.2.02.13.99.999 - Altri terreni n.a.c.	Indisponibile	COMUNE DI MONCALIERI - Foglio: 5 Particella: 170	STRADA MAIOLE	MONCALIERI MONCALIERI	SM	5	170		OLD	UNI	46	
Terreni	1.2.2.01.03.01.001 - Terreni demaniali	Demaniale	COMUNE DI MONCALIERI - Foglio: 5 Particella: 497	STRADA MAIOLE	MONCALIERI MONCALIERI		5	497			2	450	Orto
Terreni	1.2.2.01.03.01.001 - Terreni demaniali	Demaniale	COMUNE DI MONCALIERI - Foglio: 6 Particella: 171	STRADA MAIOLE	MONCALIERI MONCALIERI		6	171			2	902	Bosco Ceduo
Terreni	1.2.2.02.13.99.999 - Altri terreni n.a.c.	Disponibile	COMUNE DI MONCALIERI - Foglio: 30 Particella: 390	STRADA MAIOLE	MONCALIERI MONCALIERI	SM	30	390		OLD	UNI	160	
Terreni	1.2.2.01.03.01.001 - Terreni demaniali	Demaniale	COMUNE DI MONCALIERI - Foglio: 30 Particella: 649	STRADA MAIOLE	MONCALIERI MONCALIERI	SM	30	649		OLD	4	318	
Terreni	1.2.2.01.03.01.001 - Terreni demaniali	Demaniale	COMUNE DI MONCALIERI - Foglio: 30 Particella: 678	STRADA MAIOLE	MONCALIERI MONCALIERI		30	678			0	272	Pascolo
Terreni	1.2.2.01.03.01.001 - Terreni demaniali	Demaniale	COMUNE DI MONCALIERI - Foglio: 30 Particella: 720	STRADA MAIOLE	MONCALIERI MONCALIERI		30	720			2	73	Prato
Terreni	1.2.2.02.13.99.999 - Altri terreni n.a.c.	Indisponibile	COMUNE DI MONCALIERI - Foglio: 30 Particella: 746	STRADA MAIOLE	MONCALIERI MONCALIERI	SM	30	746		OLD	4	2	
Terreni	1.2.2.02.13.99.999 - Altri terreni n.a.c.	Indisponibile	COMUNE DI MONCALIERI - Foglio: 30 Particella: 813	STRADA MAIOLE	MONCALIERI MONCALIERI		30	813			3	66	Prato
Terreni	1.2.2.01.03.01.001 - Terreni demaniali	Demaniale	COMUNE DI MONCALIERI - Foglio: 35 Particella: 88	STRADA MAIOLE	MONCALIERI MONCALIERI		35	88			1	1456	Prato
Terreni	1.2.2.01.03.01.001 - Terreni demaniali	Demaniale	COMUNE DI MONCALIERI - Foglio: 35 Particella: 187	STRADA MAIOLE	MONCALIERI MONCALIERI		35	187			1	1848	Seminativo
Terreni	1.2.2.02.13.99.999 - Altri terreni n.a.c.	Indisponibile	COMUNE DI MONCALIERI - Foglio: 35 Particella: 203	STRADA MAIOLE	MONCALIERI MONCALIERI	SM	35	203		OLD	1	4341	
Terreni	1.2.2.01.03.01.001 - Terreni demaniali	Demaniale	COMUNE DI MONCALIERI - Foglio: 35 Particella: 563	STRADA MAIOLE	MONCALIERI MONCALIERI	SM	35	563		OLD	1	16	
Terreni	1.2.2.02.13.99.999 - Altri terreni n.a.c.	Indisponibile	COMUNE DI MONCALIERI - Foglio: 20 Particella: 422	STRADA MAIOLE	MONCALIERI MONCALIERI	SM	20	422		OLD	2	88	
Terreni	1.2.2.02.13.99.999 - Altri terreni n.a.c.	Indisponibile	COMUNE DI MONCALIERI - Foglio: 20 Particella: 683	STRADA MAIOLE	MONCALIERI MONCALIERI	SM	20	683		OLD	1	2870	
Terreni	1.2.2.02.13.99.999 - Altri terreni n.a.c.	Indisponibile	COMUNE DI MONCALIERI - Foglio: 20 Particella: 690	STRADA MAIOLE	MONCALIERI MONCALIERI	SM	20	690		OLD	2	45	
Terreni	1.2.2.02.13.99.999 - Altri terreni n.a.c.	Indisponibile	COMUNE DI MONCALIERI - Foglio: 20 Particella: 692	STRADA MAIOLE	MONCALIERI MONCALIERI	SM	20	692		OLD	1	308	
Terreni	1.2.2.01.03.01.001 - Terreni demaniali	Demaniale	COMUNE DI MONCALIERI - Foglio: 20 Particella: 704	STRADA MAIOLE	MONCALIERI MONCALIERI	SM	20	704		OLD	1	715	
Terreni	1.2.2.02.13.99.999 - Altri terreni n.a.c.	Indisponibile	COMUNE DI MONCALIERI - Foglio: 20 Particella: 707	STRADA MAIOLE	MONCALIERI MONCALIERI		20	707			1	2736	Fu D Accert
Terreni	1.2.2.02.13.99.999 - Altri terreni n.a.c.	Indisponibile	COMUNE DI MONCALIERI - Foglio: 20 Particella: 715	STRADA MAIOLE	MONCALIERI MONCALIERI	SM	20	715		OLD	1	2439	
Terreni	1.2.2.01.03.01.001 - Terreni demaniali	Demaniale	COMUNE DI MONCALIERI - Foglio: 21 Particella: 928	STRADA MAIOLE	MONCALIERI MONCALIERI	SM	21	928		OLD	UNI	203	
Terreni	1.2.2.01.03.01.001 - Terreni demaniali	Demaniale	COMUNE DI MONCALIERI - Foglio: 21 Particella: 965	STRADA MAIOLE	MONCALIERI MONCALIERI		21	965			5	824	Seminativo
Terreni	1.2.2.02.13.99.999 - Altri terreni n.a.c.	Indisponibile	COMUNE DI MONCALIERI - Foglio: 21 Particella: 1008	STRADA MAIOLE	MONCALIERI MONCALIERI	SM	21	1008		OLD	1	44	
Terreni	1.2.2.02.13.99.999 - Altri terreni n.a.c.	Indisponibile	COMUNE DI MONCALIERI - Foglio: 18 Particella: 108	STRADA MAIOLE	MONCALIERI MONCALIERI		18	108			1	2677	Prato Arbor
Terreni	1.2.2.01.03.01.001 - Terreni demaniali	Demaniale	COMUNE DI MONCALIERI - Foglio: 20 Particella: 278	STRADA MAIOLE	MONCALIERI MONCALIERI	SM	20	278		OLD	UNI	85	
Terreni	1.2.2.02.13.99.999 - Altri terreni n.a.c.	Indisponibile	COMUNE DI MONCALIERI - Foglio: 20 Particella: 326	STRADA MAIOLE	MONCALIERI MONCALIERI	SM	20	326		OLD	1	873	
Terreni	1.2.2.02.13.99.999 - Altri terreni n.a.c.	Disponibile	COMUNE DI MONCALIERI - Foglio: 20 Particella: 753	STRADA MAIOLE	MONCALIERI MONCALIERI	SM	20	753		OLD		26	



DOMINAZI	STATOPATRIMONIALE	CONDIGIUR	CESPITE	INDIRIZZO	COMUNECATASTALE	SEZIONE	FOGLIO	PART	UBALTERN	PM	CLASSE	SUPERFICIE	QUALITA
Terreni	1.2.2.01.03.01.001 - Terreni demaniali	Demaniale	COMUNE DI MONCALIERI - Foglio: 21 Particella: 581	STRADA MAIOLE	MONCALIERI MONCALIERI	SM	21	581		OLD	2	69	
Terreni	1.2.2.01.03.01.001 - Terreni demaniali	Demaniale	COMUNE DI MONCALIERI - Foglio: 21 Particella: 936	STRADA MAIOLE	MONCALIERI MONCALIERI	SM	21	936		OLD	2	33	
Terreni	1.2.2.02.13.99.999 - Altri terreni n.a.c.	Indisponibile	COMUNE DI MONCALIERI - Foglio: 23 Particella: 92	STRADA MAIOLE	MONCALIERI MONCALIERI		23	92			4	13716	Prato
Terreni	1.2.2.02.13.99.999 - Altri terreni n.a.c.	Indisponibile	COMUNE DI MONCALIERI - Foglio: 23 Particella: 619	STRADA MAIOLE	MONCALIERI MONCALIERI		23	619			4	65	Seminativo
Terreni	1.2.2.01.03.01.001 - Terreni demaniali	Demaniale	COMUNE DI MONCALIERI - Foglio: 23 Particella: 894	STRADA MAIOLE	MONCALIERI MONCALIERI		23	894			2	20	Prato
Terreni	1.2.2.02.13.99.999 - Altri terreni n.a.c.	Disponibile	COMUNE DI MONCALIERI - Foglio: 23 Particella: 970	STRADA MAIOLE	MONCALIERI MONCALIERI		23	970			2	66	Prato
Terreni	1.2.2.02.13.99.999 - Altri terreni n.a.c.	Disponibile	COMUNE DI MONCALIERI - Foglio: 22 Particella: 193	STRADA MAIOLE	MONCALIERI MONCALIERI	SM	22	193		OLD	1	3384	
Terreni	1.2.2.01.03.01.001 - Terreni demaniali	Demaniale	COMUNE DI MONCALIERI - Foglio: 22 Particella: 933	STRADA MAIOLE	MONCALIERI MONCALIERI	SM	22	933		OLD	UNI	1027	
Terreni	1.2.2.01.03.01.001 - Terreni demaniali	Demaniale	COMUNE DI MONCALIERI - Foglio: 22 Particella: 1141	STRADA MAIOLE	MONCALIERI MONCALIERI	SM	22	1141		OLD	UNI	504	
Terreni	1.2.2.02.13.99.999 - Altri terreni n.a.c.	Indisponibile	COMUNE DI MONCALIERI - Foglio: 30 Particella: 1257	STRADA MAIOLE	MONCALIERI MONCALIERI		30	1257			2	16890	Prato Irrig
Terreni	1.2.2.01.03.01.001 - Terreni demaniali	Demaniale	COMUNE DI MONCALIERI - Foglio: 23 Particella: 81	STRADA MAIOLE	MONCALIERI MONCALIERI		23	81			2	1260	Prato
Terreni	1.2.2.01.03.01.001 - Terreni demaniali	Demaniale	COMUNE DI MONCALIERI - Foglio: 23 Particella: 129	STRADA MAIOLE	MONCALIERI MONCALIERI		23	129			3	1210	Prato
Terreni	1.2.2.02.13.99.999 - Altri terreni n.a.c.	Indisponibile	COMUNE DI MONCALIERI - Foglio: 23 Particella: 1083	STRADA MAIOLE	MONCALIERI MONCALIERI	SM	23	1083		OLD	3	45	
Terreni	1.2.2.02.13.99.999 - Altri terreni n.a.c.	Indisponibile	COMUNE DI MONCALIERI - Foglio: 23 Particella: 1097	STRADA MAIOLE	MONCALIERI MONCALIERI	SM	23	1097		OLD	3	22	
Terreni	1.2.2.01.03.01.001 - Terreni demaniali	Demaniale	COMUNE DI MONCALIERI - Foglio: 23 Particella: 1099	STRADA MAIOLE	MONCALIERI MONCALIERI		23	1099			2	1	Seminativo
Terreni	1.2.2.02.13.99.999 - Altri terreni n.a.c.	Indisponibile	COMUNE DI MONCALIERI - Foglio: 23 Particella: 1114	STRADA MAIOLE	MONCALIERI MONCALIERI		23	1114			0	87	Pascolo
Terreni	1.2.2.02.13.99.999 - Altri terreni n.a.c.	Indisponibile	COMUNE DI MONCALIERI - Foglio: 20 Particella: 697	STRADA MAIOLE	MONCALIERI MONCALIERI		20	697			1	360	Vigneto
Terreni	1.2.2.01.03.01.001 - Terreni demaniali	Demaniale	COMUNE DI MONCALIERI - Foglio: 20 Particella: 717	STRADA MAIOLE	MONCALIERI MONCALIERI	SM	20	717		OLD	1	400	
Terreni	1.2.2.01.03.01.001 - Terreni demaniali	Demaniale	COMUNE DI MONCALIERI - Foglio: 21 Particella: 932	STRADA MAIOLE	MONCALIERI MONCALIERI	SM	21	932		OLD	2	23	
Terreni	1.2.2.02.13.99.999 - Altri terreni n.a.c.	Indisponibile	COMUNE DI MONCALIERI - Foglio: 22 Particella: 239	STRADA MAIOLE	MONCALIERI MONCALIERI	SM	22	239		OLD	3	511	
Terreni	1.2.2.02.13.99.999 - Altri terreni n.a.c.	Indisponibile	COMUNE DI MONCALIERI - Foglio: 22 Particella: 1081	STRADA MAIOLE	MONCALIERI MONCALIERI		22	1081			1	1390	Seminativo
Terreni	1.2.2.01.03.01.001 - Terreni demaniali	Demaniale	COMUNE DI MONCALIERI - Foglio: 22 Particella: 1314	STRADA MAIOLE	MONCALIERI MONCALIERI		22	1314			1	785	Seminativo
Terreni	1.2.2.01.03.01.001 - Terreni demaniali	Demaniale	COMUNE DI MONCALIERI - Foglio: 23 Particella: 898	STRADA MAIOLE	MONCALIERI MONCALIERI	SM	23	898		OLD	2	276	
Terreni	1.2.2.01.03.01.001 - Terreni demaniali	Demaniale	COMUNE DI MONCALIERI - Foglio: 23 Particella: 902	STRADA MAIOLE	MONCALIERI MONCALIERI	SM	23	902		OLD	2	1207	
Terreni	1.2.2.01.03.01.001 - Terreni demaniali	Demaniale	COMUNE DI MONCALIERI - Foglio: 23 Particella: 1038	STRADA MAIOLE	MONCALIERI MONCALIERI		23	1038			3	1285	Prato
Terreni	1.2.2.01.03.01.001 - Terreni demaniali	Demaniale	COMUNE DI MONCALIERI - Foglio: 23 Particella: 1079	STRADA MAIOLE	MONCALIERI MONCALIERI		23	1079			0	19	Pascolo
Terreni	1.2.2.01.03.01.001 - Terreni demaniali	Demaniale	COMUNE DI MONCALIERI - Foglio: 20 Particella: 679	STRADA MAIOLE	MONCALIERI MONCALIERI	SM	20	679		OLD		46	
Terreni	1.2.2.02.13.99.999 - Altri terreni n.a.c.	Indisponibile	COMUNE DI MONCALIERI - Foglio: 20 Particella: 688	STRADA MAIOLE	MONCALIERI MONCALIERI	SM	20	688		OLD	1	291	
Terreni	1.2.2.02.13.99.999 - Altri terreni n.a.c.	Indisponibile	COMUNE DI MONCALIERI - Foglio: 20 Particella: 707	STRADA MAIOLE	MONCALIERI MONCALIERI	SM	20	707		OLD	1	2736	
Terreni	1.2.2.02.13.99.999 - Altri terreni n.a.c.	Indisponibile	COMUNE DI MONCALIERI - Foglio: 20 Particella: 709	STRADA MAIOLE	MONCALIERI MONCALIERI	SM	20	709		OLD	3	1246	
Terreni	1.2.2.01.03.01.001 - Terreni demaniali	Demaniale	COMUNE DI MONCALIERI - Foglio: 20 Particella: 712	STRADA MAIOLE	MONCALIERI MONCALIERI	SM	20	712		OLD	3	44	
Terreni	1.2.2.02.13.99.999 - Altri terreni n.a.c.	Indisponibile	COMUNE DI MONCALIERI - Foglio: 20 Particella: 752	STRADA MAIOLE	MONCALIERI MONCALIERI	SM	20	752		OLD		56	

COMUNAZIONE	STATOPATRIMONIALE	CONDGIUR	CESPITE	INDIRIZZO	COMUNECATASTALE	SEZIONE	FOGLIO	PART	UBALTERN	PM	CLASSE	SUPERFICIE	QUALITA
Terreni	1.2.2.02.13.99.999 - Altri terreni n.a.c.	Indisponibile	COMUNE DI MONCALIERI - Foglio: 30 Particella: 690	STRADA MAIOLE	MONCALIERI MONCALIERI	SM	30	690		OLD	3	165	
Terreni	1.2.2.01.03.01.001 - Terreni demaniali	Demaniale	COMUNE DI MONCALIERI - Foglio: 21 Particella: 935	STRADA MAIOLE	MONCALIERI MONCALIERI	SM	21	935		OLD	2	61	
Terreni	1.2.2.02.13.99.999 - Altri terreni n.a.c.	Disponibile	COMUNE DI MONCALIERI - Foglio: 22 Particella: 233	STRADA MAIOLE	MONCALIERI MONCALIERI	SM	22	233		OLD	1	577	
Terreni	1.2.2.01.03.01.001 - Terreni demaniali	Demaniale	COMUNE DI MONCALIERI - Foglio: 22 Particella: 488	STRADA MAIOLE	MONCALIERI MONCALIERI		22	488			1	310	Seminativo
Terreni	1.2.2.01.03.01.001 - Terreni demaniali	Demaniale	COMUNE DI MONCALIERI - Foglio: 21 Particella: 944	STRADA MAIOLE	MONCALIERI MONCALIERI	SM	21	944		OLD	2	377	
Terreni	1.2.2.01.03.01.001 - Terreni demaniali	Demaniale	COMUNE DI MONCALIERI - Foglio: 21 Particella: 988	STRADA MAIOLE	MONCALIERI MONCALIERI		21	988			1	88	Seminativo
Terreni	1.2.2.01.03.01.001 - Terreni demaniali	Demaniale	COMUNE DI MONCALIERI - Foglio: 21 Particella: 999	STRADA MAIOLE	MONCALIERI MONCALIERI		21	999			2	123	Vigneto
Terreni	1.2.2.02.13.99.999 - Altri terreni n.a.c.	Disponibile	COMUNE DI MONCALIERI - Foglio: 22 Particella: 1308	STRADA MAIOLE	MONCALIERI MONCALIERI	SM	22	1308		OLD	UNI	2077	
Terreni	1.2.2.01.03.01.001 - Terreni demaniali	Demaniale	COMUNE DI MONCALIERI - Foglio: 22 Particella: 1321	STRADA MAIOLE	MONCALIERI MONCALIERI	SM	22	1321		OLD	UNI	50	
Terreni	1.2.2.02.13.99.999 - Altri terreni n.a.c.	Indisponibile	COMUNE DI MONCALIERI - Foglio: 23 Particella: 136	STRADA MAIOLE	MONCALIERI MONCALIERI	SM	23	136		OLD	2	5422	
Terreni	1.2.2.01.03.01.001 - Terreni demaniali	Demaniale	COMUNE DI MONCALIERI - Foglio: 23 Particella: 173	STRADA MAIOLE	MONCALIERI MONCALIERI	SM	23	173		OLD	3	359	
Terreni	1.2.2.02.13.99.999 - Altri terreni n.a.c.	Indisponibile	COMUNE DI MONCALIERI - Foglio: 23 Particella: 234	STRADA MAIOLE	MONCALIERI MONCALIERI	SM	23	234		OLD	2	1887	
Terreni	1.2.2.02.13.99.999 - Altri terreni n.a.c.	Indisponibile	COMUNE DI MONCALIERI - Foglio: 23 Particella: 291	STRADA MAIOLE	MONCALIERI MONCALIERI		23	291			0	2224	Fu D Accert
Terreni	1.2.2.01.03.01.001 - Terreni demaniali	Demaniale	COMUNE DI MONCALIERI - Foglio: 23 Particella: 306	STRADA MAIOLE	MONCALIERI MONCALIERI		23	306			2	340	Prato
Terreni	1.2.2.02.13.99.999 - Altri terreni n.a.c.	Disponibile	COMUNE DI MONCALIERI - Foglio: 30 Particella: 650	STRADA MAIOLE	MONCALIERI MONCALIERI	SM	30	650		OLD	4	160	
Terreni	1.2.2.02.13.99.999 - Altri terreni n.a.c.	Indisponibile	COMUNE DI MONCALIERI - Foglio: 30 Particella: 669	STRADA MAIOLE	MONCALIERI MONCALIERI	SM	30	669		OLD	UNI	2400	
Terreni	1.2.2.01.03.01.001 - Terreni demaniali	Demaniale	COMUNE DI MONCALIERI - Foglio: 30 Particella: 694	STRADA MAIOLE	MONCALIERI MONCALIERI		30	694			3	41	Seminativo
Terreni	1.2.2.02.13.99.999 - Altri terreni n.a.c.	Indisponibile	COMUNE DI MONCALIERI - Foglio: 30 Particella: 741	STRADA MAIOLE	MONCALIERI MONCALIERI	SM	30	741		OLD	4	152	
Terreni	1.2.2.02.13.99.999 - Altri terreni n.a.c.	Indisponibile	COMUNE DI MONCALIERI - Foglio: 30 Particella: 744	STRADA MAIOLE	MONCALIERI MONCALIERI	SM	30	744		OLD	4	281	
Terreni	1.2.2.02.13.99.999 - Altri terreni n.a.c.	Indisponibile	COMUNE DI MONCALIERI - Foglio: 30 Particella: 748	STRADA MAIOLE	MONCALIERI MONCALIERI	SM	30	748		OLD	UNI	1809	
Terreni	1.2.2.01.03.01.001 - Terreni demaniali	Demaniale	COMUNE DI MONCALIERI - Foglio: 30 Particella: 793	STRADA MAIOLE	MONCALIERI MONCALIERI		30	793			4	395	Prato
Terreni	1.2.2.02.13.99.999 - Altri terreni n.a.c.	Indisponibile	COMUNE DI MONCALIERI - Foglio: 30 Particella: 806	STRADA MAIOLE	MONCALIERI MONCALIERI		30	806			4	11	Prato
Terreni	1.2.2.02.13.99.999 - Altri terreni n.a.c.	Indisponibile	COMUNE DI MONCALIERI - Foglio: 30 Particella: 808	STRADA MAIOLE	MONCALIERI MONCALIERI		30	808			3	300	Prato
Terreni	1.2.2.01.03.01.001 - Terreni demaniali	Demaniale	COMUNE DI MONCALIERI - Foglio: 30 Particella: 830	STRADA MAIOLE	MONCALIERI MONCALIERI		30	830			2	200	Bosco Ceduo
Terreni	1.2.2.01.03.01.001 - Terreni demaniali	Demaniale	COMUNE DI MONCALIERI - Foglio: 21 Particella: 898	STRADA MAIOLE	MONCALIERI MONCALIERI	SM	21	898		OLD	2	1545	
Terreni	1.2.2.01.03.01.001 - Terreni demaniali	Demaniale	COMUNE DI MONCALIERI - Foglio: 21 Particella: 902	STRADA MAIOLE	MONCALIERI MONCALIERI	SM	21	902		OLD	2	99	
Terreni	1.2.2.02.13.99.999 - Altri terreni n.a.c.	Indisponibile	COMUNE DI MONCALIERI - Foglio: 22 Particella: 236	STRADA MAIOLE	MONCALIERI MONCALIERI	SM	22	236		OLD	3	340	
Terreni	1.2.2.02.13.99.999 - Altri terreni n.a.c.	Indisponibile	COMUNE DI MONCALIERI - Foglio: 22 Particella: 237	STRADA MAIOLE	MONCALIERI MONCALIERI		22	237			1	1950	Prato
Terreni	1.2.2.02.13.99.999 - Altri terreni n.a.c.	Disponibile	COMUNE DI MONCALIERI - Foglio: 22 Particella: 240	STRADA MAIOLE	MONCALIERI MONCALIERI	SM	22	240		OLD	3	2300	
Terreni	1.2.2.01.03.01.001 - Terreni demaniali	Demaniale	COMUNE DI MONCALIERI - Foglio: 22 Particella: 998 Sub:	STRADA MAIOLE	MONCALIERI MONCALIERI	SM	22	998	P	OLD	UNI	132	
Terreni	1.2.2.02.13.99.999 - Altri terreni n.a.c.	Disponibile	COMUNE DI MONCALIERI - Foglio: 22 Particella: 1098	STRADA MAIOLE	MONCALIERI MONCALIERI	SM	22	1098		OLD	2	207	
Terreni	1.2.2.01.03.01.001 - Terreni demaniali	Demaniale	COMUNE DI MONCALIERI - Foglio: 22 Particella: 1099	STRADA MAIOLE	MONCALIERI MONCALIERI		22	1099			1	970	Seminativo

DOMINAZIONE	STATOPATRIMONIALE	CONDGIUR	CESPITE	INDIRIZZO	COMUNECATASTALE	SEZIONE	FOGLIO	PART	UBALTERN	PM	CLASSE	SUPERFICIE	QUALITA
Terreni	1.2.2.01.03.01.001 - Terreni demaniali	Demaniale	COMUNE DI MONCALIERI - Foglio: 22 Particella: 1134	STRADA MAIOLE	MONCALIERI MONCALIERI	SM	22	1134		OLD	UNI	175	
Terreni	1.2.2.01.03.01.001 - Terreni demaniali	Demaniale	COMUNE DI MONCALIERI - Foglio: 22 Particella: 1143	STRADA MAIOLE	MONCALIERI MONCALIERI	SM	22	1143		OLD	UNI	162	
Terreni	1.2.2.02.13.99.999 - Altri terreni n.a.c.	Indisponibile	COMUNE DI MONCALIERI - Foglio: 22 Particella: 1067	STRADA MAIOLE	MONCALIERI MONCALIERI		22	1067			1	3074	Seminativo
Terreni	1.2.2.01.03.01.001 - Terreni demaniali	Demaniale	COMUNE DI MONCALIERI - Foglio: 22 Particella: 1315	STRADA MAIOLE	MONCALIERI MONCALIERI		22	1315			1	261	Seminativo
Terreni	1.2.2.01.03.01.001 - Terreni demaniali	Demaniale	COMUNE DI MONCALIERI - Foglio: 23 Particella: 290	STRADA MAIOLE	MONCALIERI MONCALIERI		23	290			3	960	Bosco Alto
Terreni	1.2.2.02.13.99.999 - Altri terreni n.a.c.	Disponibile	COMUNE DI MONCALIERI - Foglio: 23 Particella: 648	STRADA MAIOLE	MONCALIERI MONCALIERI		23	648			2	355	Prato
Terreni	1.2.2.02.13.99.999 - Altri terreni n.a.c.	Indisponibile	COMUNE DI MONCALIERI - Foglio: 23 Particella: 880	STRADA MAIOLE	MONCALIERI MONCALIERI	SM	23	880		OLD	UNI	30	
Terreni	1.2.2.01.03.01.001 - Terreni demaniali	Demaniale	COMUNE DI MONCALIERI - Foglio: 23 Particella: 1096	STRADA MAIOLE	MONCALIERI MONCALIERI		23	1096			3	338	Prato
Terreni	1.2.2.01.03.01.001 - Terreni demaniali	Demaniale	COMUNE DI MONCALIERI - Foglio: 23 Particella: 1121	STRADA MAIOLE	MONCALIERI MONCALIERI		23	1121			3	3367	Prato
Terreni	1.2.2.01.03.01.001 - Terreni demaniali	Demaniale	COMUNE DI MONCALIERI - Foglio: 24 Particella: 331	STRADA MAIOLE	MONCALIERI MONCALIERI	SM	24	331		OLD	1	610	
Terreni	1.2.2.01.03.01.001 - Terreni demaniali	Demaniale	COMUNE DI MONCALIERI - Foglio: 24 Particella: 353	STRADA MAIOLE	MONCALIERI MONCALIERI		24	353			2	479	Semin Arbor
Terreni	1.2.2.01.03.01.001 - Terreni demaniali	Demaniale	COMUNE DI MONCALIERI - Foglio: 25 Particella: 340	STRADA MAIOLE	MONCALIERI MONCALIERI		25	340			0	16	Fu D Accert
Terreni	1.2.2.02.13.99.999 - Altri terreni n.a.c.	Disponibile	COMUNE DI MONCALIERI - Foglio: 35 Particella: 735	STRADA MAIOLE	MONCALIERI MONCALIERI	SM	35	735		OLD	1	60	
Terreni	1.2.2.01.03.01.001 - Terreni demaniali	Demaniale	COMUNE DI MONCALIERI - Foglio: 35 Particella: 746	STRADA MAIOLE	MONCALIERI MONCALIERI	SM	35	746		OLD	1	100	
Terreni	1.2.2.02.13.99.999 - Altri terreni n.a.c.	Disponibile	COMUNE DI MONCALIERI - Foglio: 35 Particella: 749	STRADA MAIOLE	MONCALIERI MONCALIERI	SM	35	749		OLD	1	518	
Terreni	1.2.2.02.13.99.999 - Altri terreni n.a.c.	Disponibile	COMUNE DI MONCALIERI - Foglio: 35 Particella: 755	STRADA MAIOLE	MONCALIERI MONCALIERI	SM	35	755		OLD	2	235	
Terreni	1.2.2.02.13.99.999 - Altri terreni n.a.c.	Disponibile	COMUNE DI MONCALIERI - Foglio: 42 Particella: 45	STRADA MAIOLE	MONCALIERI MONCALIERI		42	45			2	156	Seminativo
Terreni	1.2.2.02.13.99.999 - Altri terreni n.a.c.	Disponibile	COMUNE DI MONCALIERI - Foglio: 43 Particella: 49	STRADA MAIOLE	MONCALIERI MONCALIERI	SM	43	49		OLD	1	1372	
Terreni	1.2.2.02.13.99.999 - Altri terreni n.a.c.	Disponibile	COMUNE DI MONCALIERI - Foglio: 36 Particella: 334	STRADA MAIOLE	MONCALIERI MONCALIERI		36	334			3	2786	Seminativo
Terreni	1.2.2.01.03.01.001 - Terreni demaniali	Demaniale	COMUNE DI MONCALIERI - Foglio: 38 Particella: 55	STRADA MAIOLE	MONCALIERI MONCALIERI		38	55			5	355	Seminativo
Terreni	1.2.2.01.03.01.001 - Terreni demaniali	Demaniale	COMUNE DI MONCALIERI - Foglio: 38 Particella: 393	STRADA MAIOLE	MONCALIERI MONCALIERI		38	393			4	116	Seminativo
Terreni	1.2.2.02.13.99.999 - Altri terreni n.a.c.	Indisponibile	COMUNE DI MONCALIERI - Foglio: 43 Particella: 527	STRADA MAIOLE	MONCALIERI MONCALIERI	SM	43	527		OLD	UNI	80	
Terreni	1.2.2.02.13.99.999 - Altri terreni n.a.c.	Indisponibile	COMUNE DI MONCALIERI - Foglio: 22 Particella: 231	STRADA MAIOLE	MONCALIERI MONCALIERI		22	231			1	2309	Seminativo
Terreni	1.2.2.01.03.01.001 - Terreni demaniali	Demaniale	COMUNE DI MONCALIERI - Foglio: 22 Particella: 457	STRADA MAIOLE	MONCALIERI MONCALIERI		22	457			1	2239	Seminativo
Terreni	1.2.2.01.03.01.001 - Terreni demaniali	Demaniale	COMUNE DI MONCALIERI - Foglio: 22 Particella: 508	STRADA MAIOLE	MONCALIERI MONCALIERI	SM	22	508		OLD	1	8	
Terreni	1.2.2.01.03.01.001 - Terreni demaniali	Demaniale	COMUNE DI MONCALIERI - Foglio: 22 Particella: 1307	STRADA MAIOLE	MONCALIERI MONCALIERI		22	1307			1	208	Prato
Terreni	1.2.2.01.03.01.001 - Terreni demaniali	Demaniale	COMUNE DI MONCALIERI - Foglio: 22 Particella: 1322	STRADA MAIOLE	MONCALIERI MONCALIERI		22	1322			1	60	Seminativo
Terreni	1.2.2.01.03.01.001 - Terreni demaniali	Demaniale	COMUNE DI MONCALIERI - Foglio: 22 Particella: 1393	STRADA MAIOLE	MONCALIERI MONCALIERI	SM	22	1393		OLD	1	412	
Terreni	1.2.2.01.03.01.001 - Terreni demaniali	Demaniale	COMUNE DI MONCALIERI - Foglio: 23 Particella: 170	STRADA MAIOLE	MONCALIERI MONCALIERI	SM	23	170		OLD	2	780	
Terreni	1.2.2.02.13.99.999 - Altri terreni n.a.c.	Indisponibile	COMUNE DI MONCALIERI - Foglio: 23 Particella: 1117	STRADA MAIOLE	MONCALIERI MONCALIERI	SM	23	1117		OLD	2	2178	
Terreni	1.2.2.02.13.99.999 - Altri terreni n.a.c.	Indisponibile	COMUNE DI MONCALIERI - Foglio: 23 Particella: 1135	STRADA MAIOLE	MONCALIERI MONCALIERI	SM	23	1135		OLD	3	341	
Terreni	1.2.2.01.03.01.001 - Terreni demaniali	Demaniale	COMUNE DI MONCALIERI - Foglio: 23 Particella: 1145	STRADA MAIOLE	MONCALIERI MONCALIERI	SM	23	1145		OLD	2	166	

DOMINAZI	STATOPATRIMONIALE	CONDIGIUR	CESPITE	INDIRIZZO	COMUNECATASTALE	SEZIONE	FOGLIO	PART	UBALTERN	PM	CLASSE	SUPERFICIE	QUALITA
Terreni	1.2.2.01.03.01.001 - Terreni demaniali	Demaniale	COMUNE DI MONCALIERI - Foglio: 23 Particella: 1086	STRADA MAIOLE	MONCALIERI MONCALIERI		23	1086			3	2914	Prato
Terreni	1.2.2.02.13.99.999 - Altri terreni n.a.c.	Indisponibile	COMUNE DI MONCALIERI - Foglio: 23 Particella: 1095	STRADA MAIOLE	MONCALIERI MONCALIERI	SM	23	1095		OLD	3	53	
Terreni	1.2.2.01.03.01.001 - Terreni demaniali	Demaniale	COMUNE DI MONCALIERI - Foglio: 23 Particella: 1119	STRADA MAIOLE	MONCALIERI MONCALIERI		23	1119			3	166	Prato
Terreni	1.2.2.02.13.99.999 - Altri terreni n.a.c.	Indisponibile	COMUNE DI MONCALIERI - Foglio: 24 Particella: 346	STRADA MAIOLE	MONCALIERI MONCALIERI		24	346			1	421	Orto
Terreni	1.2.2.02.13.99.999 - Altri terreni n.a.c.	Indisponibile	COMUNE DI MONCALIERI - Foglio: 24 Particella: 347	STRADA MAIOLE	MONCALIERI MONCALIERI		24	347			1	195	Orto
Terreni	1.2.2.01.03.01.001 - Terreni demaniali	Demaniale	COMUNE DI MONCALIERI - Foglio: 24 Particella: 350	STRADA MAIOLE	MONCALIERI MONCALIERI	SM	24	350		OLD	1	27	
Terreni	1.2.2.01.03.01.001 - Terreni demaniali	Demaniale	COMUNE DI MONCALIERI - Foglio: 24 Particella: 358	STRADA MAIOLE	MONCALIERI MONCALIERI	SM	24	358		OLD	UNI	63	
Terreni	1.2.2.01.03.01.001 - Terreni demaniali	Demaniale	COMUNE DI MONCALIERI - Foglio: 24 Particella: 383	STRADA MAIOLE	MONCALIERI MONCALIERI		24	383			1	35	Semin Arbor
Terreni	1.2.2.01.03.01.001 - Terreni demaniali	Demaniale	COMUNE DI MONCALIERI - Foglio: 26 Particella: 1	STRADA MAIOLE	MONCALIERI MONCALIERI		26	1			3	34	Seminativo
Terreni	1.2.2.02.13.99.999 - Altri terreni n.a.c.	Indisponibile	COMUNE DI MONCALIERI - Foglio: 26 Particella: 186	STRADA MAIOLE	MONCALIERI MONCALIERI	SM	26	186		OLD	2	64	
Terreni	1.2.2.02.13.99.999 - Altri terreni n.a.c.	Indisponibile	COMUNE DI MONCALIERI - Foglio: 23 Particella: 1137	STRADA MAIOLE	MONCALIERI MONCALIERI	SM	23	1137		OLD	3	646	
Terreni	1.2.2.02.13.99.999 - Altri terreni n.a.c.	Indisponibile	COMUNE DI MONCALIERI - Foglio: 23 Particella: 1142	STRADA MAIOLE	MONCALIERI MONCALIERI	SM	23	1142		OLD	2	900	
Terreni	1.2.2.02.13.99.999 - Altri terreni n.a.c.	Disponibile	COMUNE DI MONCALIERI - Foglio: 24 Particella: 319	STRADA MAIOLE	MONCALIERI MONCALIERI		24	319			2	136	Orto
Terreni	1.2.2.01.03.01.001 - Terreni demaniali	Demaniale	COMUNE DI MONCALIERI - Foglio: 24 Particella: 343	STRADA MAIOLE	MONCALIERI MONCALIERI	SM	24	343		OLD	1	223	
Terreni	1.2.2.02.13.99.999 - Altri terreni n.a.c.	Indisponibile	COMUNE DI MONCALIERI - Foglio: 25 Particella: 195	STRADA MAIOLE	MONCALIERI MONCALIERI		25	195			1	464	Orto
Terreni	1.2.2.01.03.01.001 - Terreni demaniali	Demaniale	COMUNE DI MONCALIERI - Foglio: 26 Particella: 3	STRADA MAIOLE	MONCALIERI MONCALIERI		26	3			2	133	Seminativo
Terreni	1.2.2.02.13.99.999 - Altri terreni n.a.c.	Disponibile	COMUNE DI MONCALIERI - Foglio: 30 Particella: 1300	STRADA MAIOLE	MONCALIERI MONCALIERI		30	1300			2	2580	Seminativo
Terreni	1.2.2.01.03.01.001 - Terreni demaniali	Demaniale	COMUNE DI MONCALIERI - Foglio: 26 Particella: 223	STRADA MAIOLE	MONCALIERI MONCALIERI	SM	26	223		OLD	UNI	105	
Terreni	1.2.2.01.03.01.001 - Terreni demaniali	Demaniale	COMUNE DI MONCALIERI - Foglio: 27 Particella: 317	STRADA MAIOLE	MONCALIERI MONCALIERI		27	317			0	421	Area Fab Dm
Terreni	1.2.2.01.03.01.001 - Terreni demaniali	Demaniale	COMUNE DI MONCALIERI - Foglio: 27 Particella: 411	STRADA MAIOLE	MONCALIERI MONCALIERI	SM	27	411		OLD	2	185	
Terreni	1.2.2.02.13.99.999 - Altri terreni n.a.c.	Disponibile	COMUNE DI MONCALIERI - Foglio: 22 Particella: 1247	STRADA MAIOLE	MONCALIERI MONCALIERI	SM	22	1247		OLD	1	1460	
Terreni	1.2.2.01.03.01.001 - Terreni demaniali	Demaniale	COMUNE DI MONCALIERI - Foglio: 22 Particella: 1303	STRADA MAIOLE	MONCALIERI MONCALIERI		22	1303			1	905	Seminativo
Terreni	1.2.2.01.03.01.001 - Terreni demaniali	Demaniale	COMUNE DI MONCALIERI - Foglio: 22 Particella: 1323	STRADA MAIOLE	MONCALIERI MONCALIERI		22	1323			1	340	Seminativo
Terreni	1.2.2.01.03.01.001 - Terreni demaniali	Demaniale	COMUNE DI MONCALIERI - Foglio: 22 Particella: 1395	STRADA MAIOLE	MONCALIERI MONCALIERI	SM	22	1395		OLD	1	1126	
Terreni	1.2.2.01.03.01.001 - Terreni demaniali	Demaniale	COMUNE DI MONCALIERI - Foglio: 23 Particella: 314	STRADA MAIOLE	MONCALIERI MONCALIERI	SM	23	314		OLD	UNI	1074	
Terreni	1.2.2.02.13.99.999 - Altri terreni n.a.c.	Indisponibile	COMUNE DI MONCALIERI - Foglio: 23 Particella: 925	STRADA MAIOLE	MONCALIERI MONCALIERI	SM	23	925		OLD	UNI	82	
Terreni	1.2.2.01.03.01.001 - Terreni demaniali	Demaniale	COMUNE DI MONCALIERI - Foglio: 23 Particella: 929	STRADA MAIOLE	MONCALIERI MONCALIERI		23	929			1	212	Prato
Terreni	1.2.2.02.13.99.999 - Altri terreni n.a.c.	Indisponibile	COMUNE DI MONCALIERI - Foglio: 23 Particella: 1100	STRADA MAIOLE	MONCALIERI MONCALIERI	SM	23	1100		OLD	2	22	
Terreni	1.2.2.02.13.99.999 - Altri terreni n.a.c.	Indisponibile	COMUNE DI MONCALIERI - Foglio: 23 Particella: 1115	STRADA MAIOLE	MONCALIERI MONCALIERI	SM	23	1115		OLD	2	2145	
Terreni	1.2.2.02.13.99.999 - Altri terreni n.a.c.	Indisponibile	COMUNE DI MONCALIERI - Foglio: 23 Particella: 1138	STRADA MAIOLE	MONCALIERI MONCALIERI	SM	23	1138		OLD	3	154	
Terreni	1.2.2.02.13.99.999 - Altri terreni n.a.c.	Indisponibile	COMUNE DI MONCALIERI - Foglio: 23 Particella: 1084	STRADA MAIOLE	MONCALIERI MONCALIERI	SM	23	1084		OLD	3	1083	
Terreni	1.2.2.01.03.01.001 - Terreni demaniali	Demaniale	COMUNE DI MONCALIERI - Foglio: 23 Particella: 1102	STRADA MAIOLE	MONCALIERI MONCALIERI		23	1102			2	60	Seminativo

DOMINAZI	STATOPATRIMONIALE	CONDGIUR	CESPITE	INDIRIZZO	COMUNECATASTALE	SEZIONE	FOGLIO	PART	UBALTERN	PM	CLASSE	SUPERFICIE	QUALITA
Terreni	1.2.2.02.13.99.999 - Altri terreni n.a.c.	Indisponibile	COMUNE DI MONCALIERI - Foglio: 23 Particella: 1104	STRADA MAIOLE	MONCALIERI MONCALIERI	SM	23	1104		OLD	2	382	
Terreni	1.2.2.01.03.01.001 - Terreni demaniali	Demaniale	COMUNE DI MONCALIERI - Foglio: 23 Particella: 1128	STRADA MAIOLE	MONCALIERI MONCALIERI	SM	23	1128		OLD	3	7	
Terreni	1.2.2.02.13.99.999 - Altri terreni n.a.c.	Indisponibile	COMUNE DI MONCALIERI - Foglio: 23 Particella: 1136	STRADA MAIOLE	MONCALIERI MONCALIERI	SM	23	1136		OLD	3	269	
Terreni	1.2.2.02.13.99.999 - Altri terreni n.a.c.	Indisponibile	COMUNE DI MONCALIERI - Foglio: 23 Particella: 1140	STRADA MAIOLE	MONCALIERI MONCALIERI	SM	23	1140		OLD	3	3508	
Terreni	1.2.2.02.13.99.999 - Altri terreni n.a.c.	Indisponibile	COMUNE DI MONCALIERI - Foglio: 23 Particella: 1143	STRADA MAIOLE	MONCALIERI MONCALIERI	SM	23	1143		OLD	2	546	
Terreni	1.2.2.02.13.99.999 - Altri terreni n.a.c.	Indisponibile	COMUNE DI MONCALIERI - Foglio: 3 Particella: 292	STRADA MAIOLE	MONCALIERI MONCALIERI	SM	3	292		OLD	4	737	
Terreni	1.2.2.02.13.99.999 - Altri terreni n.a.c.	Indisponibile	COMUNE DI MONCALIERI - Foglio: 26 Particella: 17	STRADA MAIOLE	MONCALIERI MONCALIERI		26	17			2	153	Semin Arbor
Terreni	1.2.2.01.03.01.001 - Terreni demaniali	Demaniale	COMUNE DI MONCALIERI - Foglio: 26 Particella: 137 Sub:	STRADA MAIOLE	MONCALIERI MONCALIERI	SM	26	137	P	OLD		350	
Terreni	1.2.2.02.13.99.999 - Altri terreni n.a.c.	Indisponibile	COMUNE DI MONCALIERI - Foglio: 23 Particella: 319	STRADA MAIOLE	MONCALIERI MONCALIERI		23	319			4	5899	Prato
Terreni	1.2.2.02.13.99.999 - Altri terreni n.a.c.	Indisponibile	COMUNE DI MONCALIERI - Foglio: 23 Particella: 559	STRADA MAIOLE	MONCALIERI MONCALIERI	SM	23	559		OLD	UNI	3796	
Terreni	1.2.2.01.03.01.001 - Terreni demaniali	Demaniale	COMUNE DI MONCALIERI - Foglio: 23 Particella: 965	STRADA MAIOLE	MONCALIERI MONCALIERI	SM	23	965		OLD	4	486	
Terreni	1.2.2.02.13.99.999 - Altri terreni n.a.c.	Indisponibile	COMUNE DI MONCALIERI - Foglio: 23 Particella: 1078	STRADA MAIOLE	MONCALIERI MONCALIERI	SM	23	1078		OLD	UNI	202	
Terreni	1.2.2.02.13.99.999 - Altri terreni n.a.c.	Indisponibile	COMUNE DI MONCALIERI - Foglio: 23 Particella: 1080	STRADA MAIOLE	MONCALIERI MONCALIERI	SM	23	1080		OLD	2	1308	
Terreni	1.2.2.02.13.99.999 - Altri terreni n.a.c.	Indisponibile	COMUNE DI MONCALIERI - Foglio: 23 Particella: 1094	STRADA MAIOLE	MONCALIERI MONCALIERI	SM	23	1094		OLD	3	9	
Terreni	1.2.2.02.13.99.999 - Altri terreni n.a.c.	Indisponibile	COMUNE DI MONCALIERI - Foglio: 23 Particella: 1113	STRADA MAIOLE	MONCALIERI MONCALIERI	SM	23	1113		OLD	UNI	105	
Terreni	1.2.2.02.13.99.999 - Altri terreni n.a.c.	Indisponibile	COMUNE DI MONCALIERI - Foglio: 23 Particella: 1118	STRADA MAIOLE	MONCALIERI MONCALIERI		23	1118			2	546	Seminativo
Terreni	1.2.2.01.03.01.001 - Terreni demaniali	Demaniale	COMUNE DI MONCALIERI - Foglio: 23 Particella: 1124	STRADA MAIOLE	MONCALIERI MONCALIERI		23	1124			3	90	Prato
Terreni	1.2.2.01.03.01.001 - Terreni demaniali	Demaniale	COMUNE DI MONCALIERI - Foglio: 23 Particella: 1126	STRADA MAIOLE	MONCALIERI MONCALIERI		23	1126			3	130	Prato
Terreni	1.2.2.01.03.01.001 - Terreni demaniali	Demaniale	COMUNE DI MONCALIERI - Foglio: 30 Particella: 890	STRADA MAIOLE	MONCALIERI MONCALIERI	SM	30	890		OLD	UNI	294	
Terreni	1.2.2.02.13.99.999 - Altri terreni n.a.c.	Indisponibile	COMUNE DI MONCALIERI - Foglio: 35 Particella: 534	STRADA MAIOLE	MONCALIERI MONCALIERI	SM	35	534		OLD	1	736	
Terreni	1.2.2.02.13.99.999 - Altri terreni n.a.c.	Indisponibile	COMUNE DI MONCALIERI - Foglio: 35 Particella: 703	STRADA MAIOLE	MONCALIERI MONCALIERI	SM	35	703		OLD	1	3890	
Terreni	1.2.2.01.03.01.001 - Terreni demaniali	Demaniale	COMUNE DI MONCALIERI - Foglio: 35 Particella: 737	STRADA MAIOLE	MONCALIERI MONCALIERI	SM	35	737		OLD	1	122	
Terreni	1.2.2.02.13.99.999 - Altri terreni n.a.c.	Disponibile	COMUNE DI MONCALIERI - Foglio: 35 Particella: 754	STRADA MAIOLE	MONCALIERI MONCALIERI	SM	35	754		OLD	2	22	
Terreni	1.2.2.02.13.99.999 - Altri terreni n.a.c.	Disponibile	COMUNE DI MONCALIERI - Foglio: 35 Particella: 765	STRADA MAIOLE	MONCALIERI MONCALIERI	SM	35	765		OLD	1	15	
Terreni	1.2.2.01.03.01.001 - Terreni demaniali	Demaniale	COMUNE DI MONCALIERI - Foglio: 41 Particella: 107	STRADA MAIOLE	MONCALIERI MONCALIERI	SM	41	107		OLD	2	1555	
Terreni	1.2.2.02.13.99.999 - Altri terreni n.a.c.	Disponibile	COMUNE DI MONCALIERI - Foglio: 43 Particella: 185	STRADA MAIOLE	MONCALIERI MONCALIERI	SM	43	185		OLD	2	1916	
Terreni	1.2.2.02.13.99.999 - Altri terreni n.a.c.	Indisponibile	COMUNE DI MONCALIERI - Foglio: 36 Particella: 301	STRADA MAIOLE	MONCALIERI MONCALIERI		36	301			3	1000	Seminativo
Terreni	1.2.2.02.13.99.999 - Altri terreni n.a.c.	Indisponibile	COMUNE DI MONCALIERI - Foglio: 43 Particella: 518	STRADA MAIOLE	MONCALIERI MONCALIERI	SM	43	518		OLD	1	733	
Terreni	1.2.2.02.13.99.999 - Altri terreni n.a.c.	Disponibile	COMUNE DI MONCALIERI - Foglio: 9 Particella: 199	STRADA MAIOLE	MONCALIERI MONCALIERI	SM	9	199		OLD	2	3708	
Terreni	1.2.2.01.03.01.001 - Terreni demaniali	Demaniale	COMUNE DI MONCALIERI - Foglio: 18 Particella: 369	STRADA MAIOLE	MONCALIERI MONCALIERI		18	369			3	1228	Prato
Terreni	1.2.2.01.03.01.001 - Terreni demaniali	Demaniale	COMUNE DI MONCALIERI - Foglio: 20 Particella: 188	STRADA MAIOLE	MONCALIERI MONCALIERI	SM	20	188		OLD	5	309	
Terreni	1.2.2.02.13.99.999 - Altri terreni n.a.c.	Indisponibile	COMUNE DI MONCALIERI - Foglio: 20 Particella: 293	STRADA MAIOLE	MONCALIERI MONCALIERI	SM	20	293		OLD	2	225	

COMUNICAZIONE	STATOPATRIMONIALE	CONDGIUR	CESPITE	INDIRIZZO	COMUNECATASTALE	SEZIONE	FOGLIO	PART	UBALTERN	PM	CLASSE	SUPERFICIE	QUALITA
Terreni	1.2.2.01.03.01.001 - Terreni demaniali	Demaniale	COMUNE DI MONCALIERI - Foglio: 20 Particella: 319	STRADA MAIOLE	MONCALIERI MONCALIERI	SM	20	319		OLD	1	164	
Terreni	1.2.2.01.03.01.001 - Terreni demaniali	Demaniale	COMUNE DI MONCALIERI - Foglio: 20 Particella: 349	STRADA MAIOLE	MONCALIERI MONCALIERI	SM	20	349		OLD	1	298	
Terreni	1.2.2.02.13.99.999 - Altri terreni n.a.c.	Indisponibile	COMUNE DI MONCALIERI - Foglio: 20 Particella: 696	STRADA MAIOLE	MONCALIERI MONCALIERI	SM	20	696		OLD	UNI	901	
Terreni	1.2.2.01.03.01.001 - Terreni demaniali	Demaniale	COMUNE DI MONCALIERI - Foglio: 20 Particella: 761	STRADA MAIOLE	MONCALIERI MONCALIERI	SM	20	761		OLD	3	4	
Terreni	1.2.2.01.03.01.001 - Terreni demaniali	Demaniale	COMUNE DI MONCALIERI - Foglio: 21 Particella: 578	STRADA MAIOLE	MONCALIERI MONCALIERI	SM	21	578		OLD	1	743	
Terreni	1.2.2.01.03.01.001 - Terreni demaniali	Demaniale	COMUNE DI MONCALIERI - Foglio: 21 Particella: 987	STRADA MAIOLE	MONCALIERI MONCALIERI		21	987			1	80	Seminativo
Terreni	1.2.2.01.03.01.001 - Terreni demaniali	Demaniale	COMUNE DI MONCALIERI - Foglio: 22 Particella: 1302	STRADA MAIOLE	MONCALIERI MONCALIERI		22	1302			1	3693	Seminativo
Terreni	1.2.2.01.03.01.001 - Terreni demaniali	Demaniale	COMUNE DI MONCALIERI - Foglio: 22 Particella: 1309	STRADA MAIOLE	MONCALIERI MONCALIERI	SM	22	1309		OLD	UNI	402	
Terreni	1.2.2.01.03.01.001 - Terreni demaniali	Demaniale	COMUNE DI MONCALIERI - Foglio: 22 Particella: 1377	STRADA MAIOLE	MONCALIERI MONCALIERI		22	1377			0	145	Area Rurale
Terreni	1.2.2.01.03.01.001 - Terreni demaniali	Demaniale	COMUNE DI MONCALIERI - Foglio: 22 Particella: 1378	STRADA MAIOLE	MONCALIERI MONCALIERI		22	1378			0	183	Area Rurale
Terreni	1.2.2.02.13.99.999 - Altri terreni n.a.c.	Indisponibile	COMUNE DI MONCALIERI - Foglio: 23 Particella: 620	STRADA MAIOLE	MONCALIERI MONCALIERI		23	620			4	20	Seminativo
Terreni	1.2.2.01.03.01.001 - Terreni demaniali	Demaniale	COMUNE DI MONCALIERI - Foglio: 23 Particella: 798	STRADA MAIOLE	MONCALIERI MONCALIERI		23	798			2	442	Prato
Terreni	1.2.2.02.13.99.999 - Altri terreni n.a.c.	Disponibile	COMUNE DI MONCALIERI - Foglio: 23 Particella: 803	STRADA MAIOLE	MONCALIERI MONCALIERI		23	803			2	9	Seminativo
Terreni	1.2.2.01.03.01.001 - Terreni demaniali	Demaniale	COMUNE DI MONCALIERI - Foglio: 24 Particella: 215	STRADA MAIOLE	MONCALIERI MONCALIERI		24	215			0	53	Incolt Prod
Terreni	1.2.2.01.03.01.001 - Terreni demaniali	Demaniale	COMUNE DI MONCALIERI - Foglio: 25 Particella: 189	STRADA MAIOLE	MONCALIERI MONCALIERI	SM	25	189		OLD		84	
Terreni	1.2.2.02.13.99.999 - Altri terreni n.a.c.	Disponibile	COMUNE DI MONCALIERI - Foglio: 26 Particella: 148	STRADA MAIOLE	MONCALIERI MONCALIERI		26	148			5	955	Seminativo
Terreni	1.2.2.02.13.99.999 - Altri terreni n.a.c.	Indisponibile	COMUNE DI MONCALIERI - Foglio: 22 Particella: 203	STRADA MAIOLE	MONCALIERI MONCALIERI	SM	22	203		OLD	3	2021	
Terreni	1.2.2.01.03.01.001 - Terreni demaniali	Demaniale	COMUNE DI MONCALIERI - Foglio: 22 Particella: 688	STRADA MAIOLE	MONCALIERI MONCALIERI		22	688			1	1504	Seminativo
Terreni	1.2.2.01.03.01.001 - Terreni demaniali	Demaniale	COMUNE DI MONCALIERI - Foglio: 22 Particella: 1115	STRADA MAIOLE	MONCALIERI MONCALIERI	SM	22	1115		OLD	UNI	1477	
Terreni	1.2.2.02.13.99.999 - Altri terreni n.a.c.	Indisponibile	COMUNE DI MONCALIERI - Foglio: 22 Particella: 1251	STRADA MAIOLE	MONCALIERI MONCALIERI		22	1251			1	1243	Semin Arbor
Terreni	1.2.2.01.03.01.001 - Terreni demaniali	Demaniale	COMUNE DI MONCALIERI - Foglio: 23 Particella: 82	STRADA MAIOLE	MONCALIERI MONCALIERI		23	82			4	1650	Prato
Terreni	1.2.2.02.13.99.999 - Altri terreni n.a.c.	Indisponibile	COMUNE DI MONCALIERI - Foglio: 23 Particella: 263 Sub:	STRADA MAIOLE	MONCALIERI MONCALIERI	SM	23	263	B	OLD		1080	
Terreni	1.2.2.02.13.99.999 - Altri terreni n.a.c.	Indisponibile	COMUNE DI MONCALIERI - Foglio: 23 Particella: 879	STRADA MAIOLE	MONCALIERI MONCALIERI	SM	23	879		OLD	UNI	144	
Terreni	1.2.2.01.03.01.001 - Terreni demaniali	Demaniale	COMUNE DI MONCALIERI - Foglio: 23 Particella: 893	STRADA MAIOLE	MONCALIERI MONCALIERI		23	893			2	178	Prato
Terreni	1.2.2.02.13.99.999 - Altri terreni n.a.c.	Indisponibile	COMUNE DI MONCALIERI - Foglio: 23 Particella: 932	STRADA MAIOLE	MONCALIERI MONCALIERI	SM	23	932		OLD	4	1645	
Terreni	1.2.2.01.03.01.001 - Terreni demaniali	Demaniale	COMUNE DI MONCALIERI - Foglio: 23 Particella: 1081	STRADA MAIOLE	MONCALIERI MONCALIERI		23	1081			2	224	Prato
Terreni	1.2.2.01.03.01.001 - Terreni demaniali	Demaniale	COMUNE DI MONCALIERI - Foglio: 26 Particella: 221	STRADA MAIOLE	MONCALIERI MONCALIERI	SM	26	221		OLD		102	
Terreni	1.2.2.01.03.01.001 - Terreni demaniali	Demaniale	COMUNE DI MONCALIERI - Foglio: 28 Particella: 54	STRADA MAIOLE	MONCALIERI MONCALIERI		28	54			1	1460	Bosco Alto
Terreni	1.2.2.01.03.01.001 - Terreni demaniali	Demaniale	COMUNE DI MONCALIERI - Foglio: 29 Particella: 7	STRADA MAIOLE	MONCALIERI MONCALIERI		29	7			0	200	Pascolo
Terreni	1.2.2.02.13.99.999 - Altri terreni n.a.c.	Indisponibile	COMUNE DI MONCALIERI - Foglio: 29 Particella: 90	STRADA MAIOLE	MONCALIERI MONCALIERI	SM	29	90		OLD		10113	
Terreni	1.2.2.01.03.01.001 - Terreni demaniali	Demaniale	COMUNE DI MONCALIERI - Foglio: 29 Particella: 228	STRADA MAIOLE	MONCALIERI MONCALIERI		29	228			0	1568	Pascolo
Terreni	1.2.2.01.03.01.001 - Terreni demaniali	Demaniale	COMUNE DI MONCALIERI - Foglio: 29 Particella: 326	STRADA MAIOLE	MONCALIERI MONCALIERI		29	326			0	1020	Pascolo

COMUNAZIONE	STATOPATRIMONIALE	CONDGIUR	CESPITE	INDIRIZZO	COMUNECATASTALE	SEZIONE	FOGLIO	PART	UBALTERN	PM	CLASSE	SUPERFICIE	QUALITA
Terreni	1.2.2.01.03.01.001 - Terreni demaniali	Demaniale	COMUNE DI MONCALIERI - Foglio: 29 Particella: 622	STRADA MAIOLE	MONCALIERI MONCALIERI		29	622			2	13	Bosco Alto
Terreni	1.2.2.02.13.99.999 - Altri terreni n.a.c.	Indisponibile	DIRITTI REALI DI GODIMENTO - Foglio: 30 Particella: 33		MONCALIERI MONCALIERI	SM	30	33		OLD	3	1305	
Terreni	1.2.2.01.03.01.001 - Terreni demaniali	Demaniale	COMUNE DI MONCALIERI - Foglio: 30 Particella: 42	STRADA MAIOLE	MONCALIERI MONCALIERI		30	42			4	1562	Prato
Terreni	1.2.2.02.13.99.999 - Altri terreni n.a.c.	Indisponibile	COMUNE DI MONCALIERI - Foglio: 30 Particella: 45	STRADA MAIOLE	MONCALIERI MONCALIERI	SM	30	45		OLD	3	950	
Terreni	1.2.2.02.13.99.999 - Altri terreni n.a.c.	Indisponibile	COMUNE DI MONCALIERI - Foglio: 43 Particella: 615	STRADA MAIOLE	MONCALIERI MONCALIERI	SM	43	615		OLD	3	2989	
Terreni	1.2.2.01.03.01.001 - Terreni demaniali	Demaniale	COMUNE DI MONCALIERI - Foglio: 44 Particella: 111	STRADA MAIOLE	MONCALIERI MONCALIERI	SM	44	111		OLD	1	2466	
Terreni	1.2.2.01.03.01.001 - Terreni demaniali	Demaniale	COMUNE DI MONCALIERI - Foglio: 45 Particella: 477 Sub:	STRADA MAIOLE	MONCALIERI MONCALIERI	SM	45	477	PARTE	OLD		82	
Terreni	1.2.2.02.13.99.999 - Altri terreni n.a.c.	Indisponibile	COMUNE DI MONCALIERI - Foglio: 45 Particella: 641	STRADA MAIOLE	MONCALIERI MONCALIERI		45	641			3	5	Seminativo
Terreni	1.2.2.01.03.01.001 - Terreni demaniali	Demaniale	COMUNE DI MONCALIERI - Foglio: 45 Particella: 664	STRADA MAIOLE	MONCALIERI MONCALIERI		45	664			3	80	Seminativo
Terreni	1.2.2.01.03.01.001 - Terreni demaniali	Demaniale	COMUNE DI MONCALIERI - Foglio: 47 Particella: 171	STRADA MAIOLE	MONCALIERI MONCALIERI		47	171			3	1869	Seminativo
Terreni	1.2.2.01.03.01.001 - Terreni demaniali	Demaniale	COMUNE DI MONCALIERI - Foglio: 48 Particella: 320	STRADA MAIOLE	MONCALIERI MONCALIERI	SM	48	320		OLD	3	50	
Terreni	1.2.2.01.03.01.001 - Terreni demaniali	Demaniale	COMUNE DI MONCALIERI - Foglio: 48 Particella: 328	STRADA MAIOLE	MONCALIERI MONCALIERI	SM	48	328		OLD	3	1686	
Terreni	1.2.2.01.03.01.001 - Terreni demaniali	Demaniale	COMUNE DI MONCALIERI - Foglio: 48 Particella: 331	STRADA MAIOLE	MONCALIERI MONCALIERI	SM	48	331		OLD	3	32	
Terreni	1.2.2.01.03.01.001 - Terreni demaniali	Demaniale	COMUNE DI MONCALIERI - Foglio: 48 Particella: 334	STRADA MAIOLE	MONCALIERI MONCALIERI	SM	48	334		OLD	3	30	
Terreni	1.2.2.02.13.99.999 - Altri terreni n.a.c.	Indisponibile	COMUNE DI MONCALIERI - Foglio: 24 Particella: 271	STRADA MAIOLE	MONCALIERI MONCALIERI	SM	24	271		OLD		284	
Terreni	1.2.2.02.13.99.999 - Altri terreni n.a.c.	Indisponibile	COMUNE DI MONCALIERI - Foglio: 24 Particella: 398	STRADA MAIOLE	MONCALIERI MONCALIERI		24	398			1	2216	Orto
Terreni	1.2.2.02.13.99.999 - Altri terreni n.a.c.	Indisponibile	COMUNE DI MONCALIERI - Foglio: 25 Particella: 191	STRADA MAIOLE	MONCALIERI MONCALIERI		25	191			1	281	Orto
Terreni	1.2.2.01.03.01.001 - Terreni demaniali	Demaniale	COMUNE DI MONCALIERI - Foglio: 26 Particella: 21	STRADA MAIOLE	MONCALIERI MONCALIERI		26	21			0	70	Incolt Prod
Terreni	1.2.2.01.03.01.001 - Terreni demaniali	Demaniale	COMUNE DI MONCALIERI - Foglio: 27 Particella: 409	STRADA MAIOLE	MONCALIERI MONCALIERI	SM	27	409		OLD	2	80	
Terreni	1.2.2.01.03.01.001 - Terreni demaniali	Demaniale	COMUNE DI MONCALIERI - Foglio: 29 Particella: 582 Sub:	STRADA MAIOLE	MONCALIERI MONCALIERI	SM	29	582	PARTE	OLD	UNI	140	
Terreni	1.2.2.02.13.99.999 - Altri terreni n.a.c.	Indisponibile	COMUNE DI MONCALIERI - Foglio: 29 Particella: 888	STRADA MAIOLE	MONCALIERI MONCALIERI	SM	29	888		OLD	UNI	1530	
Terreni	1.2.2.02.13.99.999 - Altri terreni n.a.c.	Indisponibile	COMUNE DI MONCALIERI - Foglio: 30 Particella: 83	STRADA MAIOLE	MONCALIERI MONCALIERI		30	83			0	970	Pascolo
Terreni	1.2.2.01.03.01.001 - Terreni demaniali	Demaniale	COMUNE DI MONCALIERI - Foglio: 30 Particella: 93	STRADA MAIOLE	MONCALIERI MONCALIERI		30	93			0	1287	Pascolo
Terreni	1.2.2.02.13.99.999 - Altri terreni n.a.c.	Disponibile	COMUNE DI MONCALIERI - Foglio: 30 Particella: 177	STRADA MAIOLE	MONCALIERI MONCALIERI		30	177			0	2120	Area Rurale
Terreni	1.2.2.02.13.99.999 - Altri terreni n.a.c.	Disponibile	COMUNE DI MONCALIERI - Foglio: 28 Particella: 162	STRADA MAIOLE	MONCALIERI MONCALIERI	SM	28	162		OLD	1	588	
Terreni	1.2.2.01.03.01.001 - Terreni demaniali	Demaniale	COMUNE DI MONCALIERI - Foglio: 28 Particella: 520	STRADA MAIOLE	MONCALIERI MONCALIERI	SM	28	520		OLD	UNI	220	
Terreni	1.2.2.01.03.01.001 - Terreni demaniali	Demaniale	COMUNE DI MONCALIERI - Foglio: 29 Particella: 5	STRADA MAIOLE	MONCALIERI MONCALIERI	SM	29	5		OLD	UNI	2153	
Terreni	1.2.2.02.13.99.999 - Altri terreni n.a.c.	Indisponibile	COMUNE DI MONCALIERI - Foglio: 29 Particella: 833	STRADA MAIOLE	MONCALIERI MONCALIERI	SM	29	833		OLD		25	
Terreni	1.2.2.02.13.99.999 - Altri terreni n.a.c.	Disponibile	COMUNE DI MONCALIERI - Foglio: 29 Particella: 718	STRADA MAIOLE	MONCALIERI MONCALIERI	SM	29	718		OLD	3	89	
Terreni	1.2.2.02.13.99.999 - Altri terreni n.a.c.	Indisponibile	COMUNE DI MONCALIERI - Foglio: 30 Particella: 3	STRADA MAIOLE	MONCALIERI MONCALIERI		30	3			0	546	Pascolo
Terreni	1.2.2.01.03.01.001 - Terreni demaniali	Demaniale	COMUNE DI MONCALIERI - Foglio: 30 Particella: 14	STRADA MAIOLE	MONCALIERI MONCALIERI		30	14			2	2353	Prato
Terreni	1.2.2.02.13.99.999 - Altri terreni n.a.c.	Indisponibile	COMUNE DI MONCALIERI - Foglio: 30 Particella: 22	STRADA MAIOLE	MONCALIERI MONCALIERI	SM	30	22		OLD	2	2650	

DOMINAZI	STATOPATRIMONIALE	CONDGIUR	CESPITE	INDIRIZZO	COMUNECATASTALE	SEZIONE	FOGLIO	PART	UBALTERN	PM	CLASSE	SUPERFICIE	QUALITA
Terreni	1.2.2.02.13.99.999 - Altri terreni n.a.c.	Indisponibile	COMUNE DI MONCALIERI - Foglio: 30 Particella: 40	STRADA MAIOLE	MONCALIERI MONCALIERI	SM	30	40		OLD	4	1836	
Terreni	1.2.2.02.13.99.999 - Altri terreni n.a.c.	Indisponibile	COMUNE DI MONCALIERI - Foglio: 20 Particella: 1027	STRADA MAIOLE	MONCALIERI MONCALIERI	SM	20	1027		OLD	3	400	
Terreni	1.2.2.01.03.01.001 - Terreni demaniali	Demaniale	COMUNE DI MONCALIERI - Foglio: 24 Particella: 85	STRADA MAIOLE	MONCALIERI MONCALIERI	SM	24	85		OLD	3	2238	
Terreni	1.2.2.02.13.99.999 - Altri terreni n.a.c.	Indisponibile	COMUNE DI MONCALIERI - Foglio: 24 Particella: 91	STRADA MAIOLE	MONCALIERI MONCALIERI		24	91			0	3008	Fu D Accert
Terreni	1.2.2.02.13.99.999 - Altri terreni n.a.c.	Indisponibile	COMUNE DI MONCALIERI - Foglio: 25 Particella: 217	STRADA MAIOLE	MONCALIERI MONCALIERI	SM	25	217		OLD	UNI	610	
Terreni	1.2.2.01.03.01.001 - Terreni demaniali	Demaniale	COMUNE DI MONCALIERI - Foglio: 26 Particella: 222	STRADA MAIOLE	MONCALIERI MONCALIERI	SM	26	222		OLD		220	
Terreni	1.2.2.01.03.01.001 - Terreni demaniali	Demaniale	COMUNE DI MONCALIERI - Foglio: 28 Particella: 366	STRADA MAIOLE	MONCALIERI MONCALIERI	SM	28	366		OLD	UNI	110	
Terreni	1.2.2.01.03.01.001 - Terreni demaniali	Demaniale	COMUNE DI MONCALIERI - Foglio: 28 Particella: 409	STRADA MAIOLE	MONCALIERI MONCALIERI		28	409			1	2472	Bosco Alto
Terreni	1.2.2.02.13.99.999 - Altri terreni n.a.c.	Indisponibile	COMUNE DI MONCALIERI - Foglio: 29 Particella: 866	STRADA MAIOLE	MONCALIERI MONCALIERI		29	866			1	303	Seminativo
Terreni	1.2.2.02.13.99.999 - Altri terreni n.a.c.	Disponibile	COMUNE DI MONCALIERI - Foglio: 30 Particella: 183	STRADA MAIOLE	MONCALIERI MONCALIERI	SM	30	183		OLD	UNI	6040	
Terreni	1.2.2.02.13.99.999 - Altri terreni n.a.c.	Indisponibile	COMUNE DI MONCALIERI - Foglio: 36 Particella: 51	STRADA MAIOLE	MONCALIERI MONCALIERI	SM	36	51		OLD	UNI	232	
Terreni	1.2.2.02.13.99.999 - Altri terreni n.a.c.	Indisponibile	COMUNE DI MONCALIERI - Foglio: 30 Particella: 596	STRADA MAIOLE	MONCALIERI MONCALIERI	SM	30	596		OLD	3	283	
Terreni	1.2.2.02.13.99.999 - Altri terreni n.a.c.	Disponibile	COMUNE DI MONCALIERI - Foglio: 26 Particella: 147	STRADA MAIOLE	MONCALIERI MONCALIERI	SM	26	147		OLD		137	
Terreni	1.2.2.01.03.01.001 - Terreni demaniali	Demaniale	COMUNE DI MONCALIERI - Foglio: 27 Particella: 2	STRADA MAIOLE	MONCALIERI MONCALIERI		27	2			0	166	Pascolo
Terreni	1.2.2.01.03.01.001 - Terreni demaniali	Demaniale	COMUNE DI MONCALIERI - Foglio: 27 Particella: 60	STRADA MAIOLE	MONCALIERI MONCALIERI		27	60			0	63	Rel Ente Ur
Terreni	1.2.2.01.03.01.001 - Terreni demaniali	Demaniale	COMUNE DI MONCALIERI - Foglio: 28 Particella: 332	STRADA MAIOLE	MONCALIERI MONCALIERI	SM	28	332		OLD	UNI	160	
Terreni	1.2.2.01.03.01.001 - Terreni demaniali	Demaniale	COMUNE DI MONCALIERI - Foglio: 29 Particella: 571	STRADA MAIOLE	MONCALIERI MONCALIERI	SM	29	571		OLD	3	19	
Terreni	1.2.2.02.13.99.999 - Altri terreni n.a.c.	Indisponibile	COMUNE DI MONCALIERI - Foglio: 30 Particella: 21	STRADA MAIOLE	MONCALIERI MONCALIERI	SM	30	21		OLD	3	1736	
Terreni	1.2.2.02.13.99.999 - Altri terreni n.a.c.	Indisponibile	COMUNE DI MONCALIERI - Foglio: 30 Particella: 23	STRADA MAIOLE	MONCALIERI MONCALIERI	SM	30	23		OLD	2	1589	
Terreni	1.2.2.02.13.99.999 - Altri terreni n.a.c.	Indisponibile	DIRITTI REALI DI GODIMENTO - Foglio: 30 Particella: 32		MONCALIERI MONCALIERI	SM	30	32		OLD	3	1312	
Terreni	1.2.2.02.13.99.999 - Altri terreni n.a.c.	Indisponibile	COMUNE DI MONCALIERI - Foglio: 30 Particella: 43	STRADA MAIOLE	MONCALIERI MONCALIERI	SM	30	43		OLD	4	1391	
Terreni	1.2.2.02.13.99.999 - Altri terreni n.a.c.	Disponibile	COMUNE DI MONCALIERI - Foglio: 30 Particella: 90	STRADA MAIOLE	MONCALIERI MONCALIERI	SM	30	90		OLD	2	252	
Terreni	1.2.2.01.03.01.001 - Terreni demaniali	Demaniale	COMUNE DI MONCALIERI - Foglio: 24 Particella: 348	STRADA MAIOLE	MONCALIERI MONCALIERI		24	348			1	104	Orto
Terreni	1.2.2.01.03.01.001 - Terreni demaniali	Demaniale	COMUNE DI MONCALIERI - Foglio: 25 Particella: 196	STRADA MAIOLE	MONCALIERI MONCALIERI		25	196			1	1160	Orto
Terreni	1.2.2.02.13.99.999 - Altri terreni n.a.c.	Indisponibile	COMUNE DI MONCALIERI - Foglio: 25 Particella: 228	STRADA MAIOLE	MONCALIERI MONCALIERI	SM	25	228		OLD	2	565	
Terreni	1.2.2.02.13.99.999 - Altri terreni n.a.c.	Indisponibile	COMUNE DI MONCALIERI - Foglio: 26 Particella: 44	STRADA MAIOLE	MONCALIERI MONCALIERI	SM	26	44		OLD	3	1071	
Terreni	1.2.2.01.03.01.001 - Terreni demaniali	Demaniale	COMUNE DI MONCALIERI - Foglio: 27 Particella: 28	STRADA MAIOLE	MONCALIERI MONCALIERI		27	28			0	37	Incolt Ster
Terreni	1.2.2.01.03.01.001 - Terreni demaniali	Demaniale	COMUNE DI MONCALIERI - Foglio: 27 Particella: 59	STRADA MAIOLE	MONCALIERI MONCALIERI		27	59			2	491	Seminativo
Terreni	1.2.2.01.03.01.001 - Terreni demaniali	Demaniale	COMUNE DI MONCALIERI - Foglio: 27 Particella: 61	STRADA MAIOLE	MONCALIERI MONCALIERI	SM	27	61		OLD		107	
Terreni	1.2.2.02.13.99.999 - Altri terreni n.a.c.	Indisponibile	COMUNE DI MONCALIERI - Foglio: 27 Particella: 126	STRADA MAIOLE	MONCALIERI MONCALIERI	SM	27	126		OLD	UNI	3030	
Terreni	1.2.2.01.03.01.001 - Terreni demaniali	Demaniale	COMUNE DI MONCALIERI - Foglio: 28 Particella: 58	STRADA MAIOLE	MONCALIERI MONCALIERI		28	58			0	572	Pascolo
Terreni	1.2.2.01.03.01.001 - Terreni demaniali	Demaniale	COMUNE DI MONCALIERI - Foglio: 29 Particella: 6	STRADA MAIOLE	MONCALIERI MONCALIERI		29	6			0	684	Pascolo



COMUNICAZIONE	STATOPATRIMONIALE	CONDGIUR	CESPITE	INDIRIZZO	COMUNECATASTALE	SEZIONE	FOGLIO	PART	UBALTERN	PM	CLASSE	SUPERFICIE	QUALITA
Terreni	1.2.2.01.03.01.001 - Terreni demaniali	Demaniale	COMUNE DI MONCALIERI - Foglio: 29 Particella: 129	STRADA MAIOLE	MONCALIERI MONCALIERI		29	129			0	419	Incolt Prod
Terreni	1.2.2.01.03.01.001 - Terreni demaniali	Demaniale	COMUNE DI MONCALIERI - Foglio: 29 Particella: 655	STRADA MAIOLE	MONCALIERI MONCALIERI	SM	29	655		OLD	1	92	
Terreni	1.2.2.01.03.01.001 - Terreni demaniali	Demaniale	COMUNE DI MONCALIERI - Foglio: 29 Particella: 666	STRADA MAIOLE	MONCALIERI MONCALIERI	SM	29	666		OLD	3	25	
Terreni	1.2.2.01.03.01.001 - Terreni demaniali	Demaniale	COMUNE DI MONCALIERI - Foglio: 29 Particella: 890	STRADA MAIOLE	MONCALIERI MONCALIERI	SM	29	890		OLD	UNI	140	
Terreni	1.2.2.02.13.99.999 - Altri terreni n.a.c.	Disponibile	COMUNE DI MONCALIERI - Foglio: 30 Particella: 82 Sub: C	STRADA MAIOLE	MONCALIERI MONCALIERI	SM	30	82	C	OLD	2	146	
Terreni	1.2.2.02.13.99.999 - Altri terreni n.a.c.	Disponibile	COMUNE DI MONCALIERI - Foglio: 30 Particella: 91	STRADA MAIOLE	MONCALIERI MONCALIERI	SM	30	91		OLD	UNI	1071	
Terreni	1.2.2.02.13.99.999 - Altri terreni n.a.c.	Disponibile	COMUNE DI MONCALIERI - Foglio: 30 Particella: 98	STRADA MAIOLE	MONCALIERI MONCALIERI		30	98			3	2650	Seminativo
Terreni	1.2.2.02.13.99.999 - Altri terreni n.a.c.	Disponibile	COMUNE DI MONCALIERI - Foglio: 30 Particella: 133 Sub: B	STRADA MAIOLE	MONCALIERI MONCALIERI		30	133			0	1822	Area Fab Dm
Terreni	1.2.2.02.13.99.999 - Altri terreni n.a.c.	Indisponibile	COMUNE DI MONCALIERI - Foglio: 30 Particella: 441	STRADA MAIOLE	MONCALIERI MONCALIERI	SM	30	441		OLD	3	68	
Terreni	1.2.2.01.03.01.001 - Terreni demaniali	Demaniale	COMUNE DI MONCALIERI - Foglio: 30 Particella: 583	STRADA MAIOLE	MONCALIERI MONCALIERI	SM	30	583		OLD	2	31	
Terreni	1.2.2.02.13.99.999 - Altri terreni n.a.c.	Indisponibile	COMUNE DI MONCALIERI - Foglio: 43 Particella: 522	STRADA MAIOLE	MONCALIERI MONCALIERI	SM	43	522		OLD	UNI	27	
Terreni	1.2.2.02.13.99.999 - Altri terreni n.a.c.	Indisponibile	COMUNE DI MONCALIERI - Foglio: 43 Particella: 668	STRADA MAIOLE	MONCALIERI MONCALIERI	SM	43	668		OLD	2	1010	
Terreni	1.2.2.01.03.01.001 - Terreni demaniali	Demaniale	COMUNE DI MONCALIERI - Foglio: 45 Particella: 629	STRADA MAIOLE	MONCALIERI MONCALIERI		45	629			1	35	Seminativo
Terreni	1.2.2.02.13.99.999 - Altri terreni n.a.c.	Indisponibile	COMUNE DI MONCALIERI - Foglio: 45 Particella: 637	STRADA MAIOLE	MONCALIERI MONCALIERI		45	637			3	60	Seminativo
Terreni	1.2.2.02.13.99.999 - Altri terreni n.a.c.	Indisponibile	DIRITTI REALI DI GODIMENTO - Foglio: 48 Particella: 277		MONCALIERI MONCALIERI	SM	48	277		OLD	3	36	
Terreni	1.2.2.02.13.99.999 - Altri terreni n.a.c.	Indisponibile	DIRITTI REALI DI GODIMENTO - Foglio: 48 Particella: 279		MONCALIERI MONCALIERI	SM	48	279		OLD	3	180	
Terreni	1.2.2.01.03.01.001 - Terreni demaniali	Demaniale	COMUNE DI MONCALIERI - Foglio: 51 Particella: 349	STRADA MAIOLE	MONCALIERI MONCALIERI		51	349			3	14	Seminativo
Terreni	1.2.2.01.03.01.001 - Terreni demaniali	Demaniale	COMUNE DI MONCALIERI - Foglio: 52 Particella: 248	STRADA MAIOLE	MONCALIERI MONCALIERI	SM	52	248		OLD	3	251	
Terreni	1.2.2.02.13.99.999 - Altri terreni n.a.c.	Indisponibile	COMUNE DI MONCALIERI - Foglio: 53 Particella: 107	STRADA MAIOLE	MONCALIERI MONCALIERI	SM	53	107		OLD	UNI	436	
Terreni	1.2.2.01.03.01.001 - Terreni demaniali	Demaniale	COMUNE DI MONCALIERI - Foglio: 54 Particella: 109	STRADA MAIOLE	MONCALIERI MONCALIERI		54	109			3	2597	Seminativo
Terreni	1.2.2.01.03.01.001 - Terreni demaniali	Demaniale	COMUNE DI MONCALIERI - Foglio: 27 Particella: 44	STRADA MAIOLE	MONCALIERI MONCALIERI	SM	27	44		OLD	UNI	269	
Terreni	1.2.2.01.03.01.001 - Terreni demaniali	Demaniale	COMUNE DI MONCALIERI - Foglio: 28 Particella: 112	STRADA MAIOLE	MONCALIERI MONCALIERI		28	112			0	471	Pascolo
Terreni	1.2.2.02.13.99.999 - Altri terreni n.a.c.	Indisponibile	COMUNE DI MONCALIERI - Foglio: 29 Particella: 43	STRADA MAIOLE	MONCALIERI MONCALIERI		29	43			0	2100	Fu D Accert
Terreni	1.2.2.02.13.99.999 - Altri terreni n.a.c.	Disponibile	COMUNE DI MONCALIERI - Foglio: 29 Particella: 152	STRADA MAIOLE	MONCALIERI MONCALIERI		29	152			0	1730	Pascolo
Terreni	1.2.2.01.03.01.001 - Terreni demaniali	Demaniale	COMUNE DI MONCALIERI - Foglio: 29 Particella: 179	STRADA MAIOLE	MONCALIERI MONCALIERI	SM	29	179		OLD	1	1384	
Terreni	1.2.2.01.03.01.001 - Terreni demaniali	Demaniale	COMUNE DI MONCALIERI - Foglio: 29 Particella: 272	STRADA MAIOLE	MONCALIERI MONCALIERI		29	272			0	4210	Fu D Accert
Terreni	1.2.2.02.13.99.999 - Altri terreni n.a.c.	Indisponibile	COMUNE DI MONCALIERI - Foglio: 20 Particella: 743	STRADA MAIOLE	MONCALIERI MONCALIERI		20	743			0	73	Area Rurale
Terreni	1.2.2.02.13.99.999 - Altri terreni n.a.c.	Indisponibile	COMUNE DI MONCALIERI - Foglio: 29 Particella: 601	STRADA MAIOLE	MONCALIERI MONCALIERI	SM	29	601		OLD	UNI	1410	
Terreni	1.2.2.01.03.01.001 - Terreni demaniali	Demaniale	COMUNE DI MONCALIERI - Foglio: 30 Particella: 24	STRADA MAIOLE	MONCALIERI MONCALIERI		30	24			4	3168	Prato
Terreni	1.2.2.02.13.99.999 - Altri terreni n.a.c.	Indisponibile	COMUNE DI MONCALIERI - Foglio: 30 Particella: 397	STRADA MAIOLE	MONCALIERI MONCALIERI	SM	30	397		OLD	2	1149	
Terreni	1.2.2.01.03.01.001 - Terreni demaniali	Demaniale	COMUNE DI MONCALIERI - Foglio: 30 Particella: 82 Sub: A	STRADA MAIOLE	MONCALIERI MONCALIERI	SM	30	82	A	OLD	2	2	
Terreni	1.2.2.02.13.99.999 - Altri terreni n.a.c.	Indisponibile	COMUNE DI MONCALIERI - Foglio: 30 Particella: 335	STRADA MAIOLE	MONCALIERI MONCALIERI	SM	30	335		OLD	UNI	910	

COMINAZI	STATOPATRIMONIALE	CONDGIUR	CESPITE	INDIRIZZO	COMUNECATASTALE	SEZIONE	FOGLIO	PART	UBALTERN	PM	CLASSE	SUPERFICIE	QUALITA
Terreni	1.2.2.01.03.01.001 - Terreni demaniali	Demaniale	COMUNE DI MONCALIERI - Foglio: 30 Particella: 441	STRADA MAIOLE	MONCALIERI MONCALIERI	SM	30	441		OLD	3	12464	
Terreni	1.2.2.02.13.99.999 - Altri terreni n.a.c.	Indisponibile	COMUNE DI MONCALIERI - Foglio: 30 Particella: 640	STRADA MAIOLE	MONCALIERI MONCALIERI	SM	30	640		OLD	1	2858	
Terreni	1.2.2.02.13.99.999 - Altri terreni n.a.c.	Indisponibile	COMUNE DI MONCALIERI - Foglio: 30 Particella: 731	STRADA MAIOLE	MONCALIERI MONCALIERI	SM	30	731		OLD		532	
Terreni	1.2.2.02.13.99.999 - Altri terreni n.a.c.	Indisponibile	COMUNE DI MONCALIERI - Foglio: 30 Particella: 743	STRADA MAIOLE	MONCALIERI MONCALIERI	SM	30	743		OLD	4	30	
Terreni	1.2.2.01.03.01.001 - Terreni demaniali	Demaniale	COMUNE DI MONCALIERI - Foglio: 30 Particella: 751	STRADA MAIOLE	MONCALIERI MONCALIERI		30	751			2	66	Prato
Terreni	1.2.2.02.13.99.999 - Altri terreni n.a.c.	Indisponibile	COMUNE DI MONCALIERI - Foglio: 30 Particella: 763	STRADA MAIOLE	MONCALIERI MONCALIERI	SM	30	763		OLD	UNI	99	
Terreni	1.2.2.02.13.99.999 - Altri terreni n.a.c.	Indisponibile	COMUNE DI MONCALIERI - Foglio: 30 Particella: 817	STRADA MAIOLE	MONCALIERI MONCALIERI	SM	30	817		OLD	2	267	
Terreni	1.2.2.01.03.01.001 - Terreni demaniali	Demaniale	COMUNE DI MONCALIERI - Foglio: 30 Particella: 829	STRADA MAIOLE	MONCALIERI MONCALIERI		30	829			2	2515	Bosco Ceduo
Terreni	1.2.2.01.03.01.001 - Terreni demaniali	Demaniale	COMUNE DI MONCALIERI - Foglio: 50 Particella: 183	STRADA MAIOLE	MONCALIERI MONCALIERI	SM	50	183		OLD	UNI	595	
Terreni	1.2.2.01.03.01.001 - Terreni demaniali	Demaniale	COMUNE DI MONCALIERI - Foglio: 52 Particella: 242	STRADA MAIOLE	MONCALIERI MONCALIERI	SM	52	242		OLD	5	658	
Terreni	1.2.2.01.03.01.001 - Terreni demaniali	Demaniale	COMUNE DI MONCALIERI - Foglio: 52 Particella: 254	STRADA MAIOLE	MONCALIERI MONCALIERI	SM	52	254		OLD	3	608	
Terreni	1.2.2.01.03.01.001 - Terreni demaniali	Demaniale	COMUNE DI MONCALIERI - Foglio: 54 Particella: 111	STRADA MAIOLE	MONCALIERI MONCALIERI		54	111			3	1591	Seminativo
Terreni	1.2.2.01.03.01.001 - Terreni demaniali	Demaniale	COMUNE DI MONCALIERI - Foglio: 54 Particella: 282	STRADA MAIOLE	MONCALIERI MONCALIERI		54	282			3	1591	Seminativo
Terreni	1.2.2.02.13.99.999 - Altri terreni n.a.c.	Indisponibile	COMUNE DI MONCALIERI - Foglio: 5 Particella: 166	STRADA MAIOLE	MONCALIERI MONCALIERI		5	166			3	7110	Prato
Terreni	1.2.2.02.13.99.999 - Altri terreni n.a.c.	Disponibile	COMUNE DI MONCALIERI - Foglio: 29 Particella: 1085	STRADA MAIOLE	MONCALIERI MONCALIERI		29	1085			1	581	Seminativo
Terreni	1.2.2.01.03.01.001 - Terreni demaniali	Demaniale	COMUNE DI MONCALIERI - Foglio: 30 Particella: 177	STRADA MAIOLE	MONCALIERI MONCALIERI		30	177			0	2120	Area Rurale
Terreni	1.2.2.01.03.01.001 - Terreni demaniali	Demaniale	COMUNE DI MONCALIERI - Foglio: 51 Particella: 359	STRADA MAIOLE	MONCALIERI MONCALIERI	SM	51	359		OLD	3	65	
Terreni	1.2.2.01.03.01.001 - Terreni demaniali	Demaniale	COMUNE DI MONCALIERI - Foglio: 29 Particella: 718	STRADA MAIOLE	MONCALIERI MONCALIERI	SM	29	718		OLD	3	21	
Terreni	1.2.2.02.13.99.999 - Altri terreni n.a.c.	Disponibile	COMUNE DI MONCALIERI - Foglio: 30 Particella: 254	STRADA MAIOLE	MONCALIERI MONCALIERI	SM	30	254		OLD	UNI	1968	
Terreni	1.2.2.01.03.01.001 - Terreni demaniali	Demaniale	COMUNE DI MONCALIERI - Foglio: 30 Particella: 533	STRADA MAIOLE	MONCALIERI MONCALIERI	SM	30	533		OLD	3	912	
Terreni	1.2.2.01.03.01.001 - Terreni demaniali	Demaniale	COMUNE DI MONCALIERI - Foglio: 30 Particella: 617	STRADA MAIOLE	MONCALIERI MONCALIERI		30	617			3	165	Prato
Terreni	1.2.2.02.13.99.999 - Altri terreni n.a.c.	Indisponibile	COMUNE DI MONCALIERI - Foglio: 30 Particella: 635	STRADA MAIOLE	MONCALIERI MONCALIERI	SM	30	635		OLD	UNI	3548	
Terreni	1.2.2.02.13.99.999 - Altri terreni n.a.c.	Disponibile	COMUNE DI MONCALIERI - Foglio: 30 Particella: 699	STRADA MAIOLE	MONCALIERI MONCALIERI		30	699			3	328	Seminativo
Terreni	1.2.2.02.13.99.999 - Altri terreni n.a.c.	Indisponibile	COMUNE DI MONCALIERI - Foglio: 30 Particella: 742	STRADA MAIOLE	MONCALIERI MONCALIERI	SM	30	742		OLD	4	17	
Terreni	1.2.2.02.13.99.999 - Altri terreni n.a.c.	Indisponibile	COMUNE DI MONCALIERI - Foglio: 30 Particella: 807	STRADA MAIOLE	MONCALIERI MONCALIERI	SM	30	807		OLD	4	1973	
Terreni	1.2.2.02.13.99.999 - Altri terreni n.a.c.	Disponibile	COMUNE DI MONCALIERI - Foglio: 30 Particella: 820	STRADA MAIOLE	MONCALIERI MONCALIERI	SM	30	820		OLD	2	15	
Terreni	1.2.2.02.13.99.999 - Altri terreni n.a.c.	Disponibile	COMUNE DI MONCALIERI - Foglio: 34 Particella: 378	STRADA MAIOLE	MONCALIERI MONCALIERI		34	378			1	3921	Prato Irrig
Terreni	1.2.2.01.03.01.001 - Terreni demaniali	Demaniale	COMUNE DI MONCALIERI - Foglio: 34 Particella: 434	STRADA MAIOLE	MONCALIERI MONCALIERI	SM	34	434		OLD	1	15	
Terreni	1.2.2.02.13.99.999 - Altri terreni n.a.c.	Indisponibile	COMUNE DI MONCALIERI - Foglio: 30 Particella: 458	STRADA MAIOLE	MONCALIERI MONCALIERI	SM	30	458		OLD	3	521	
Terreni	1.2.2.01.03.01.001 - Terreni demaniali	Demaniale	COMUNE DI MONCALIERI - Foglio: 30 Particella: 536	STRADA MAIOLE	MONCALIERI MONCALIERI	SM	30	536		OLD	3	59	
Terreni	1.2.2.01.03.01.001 - Terreni demaniali	Demaniale	COMUNE DI MONCALIERI - Foglio: 30 Particella: 574	STRADA MAIOLE	MONCALIERI MONCALIERI	SM	30	574		OLD	2	347	
Terreni	1.2.2.01.03.01.001 - Terreni demaniali	Demaniale	COMUNE DI MONCALIERI - Foglio: 30 Particella: 641	STRADA MAIOLE	MONCALIERI MONCALIERI		30	641			4	25	Prato

COMUNAZIONE	STATOPATRIMONIALE	CONDGIUR	CESPITE	INDIRIZZO	COMUNECATASTALE	SEZIONE	FOGLIO	PART	UBALTERN	PM	CLASSE	SUPERFICIE	QUALITA
Terreni	1.2.2.01.03.01.001 - Terreni demaniali	Demaniale	COMUNE DI MONCALIERI - Foglio: 30 Particella: 679	STRADA MAIOLE	MONCALIERI MONCALIERI		30	679			0	26	Pascolo
Terreni	1.2.2.01.03.01.001 - Terreni demaniali	Demaniale	COMUNE DI MONCALIERI - Foglio: 30 Particella: 688	STRADA MAIOLE	MONCALIERI MONCALIERI	SM	30	688		OLD	3	322	
Terreni	1.2.2.02.13.99.999 - Altri terreni n.a.c.	Disponibile	COMUNE DI MONCALIERI - Foglio: 30 Particella: 689	STRADA MAIOLE	MONCALIERI MONCALIERI	SM	30	689		OLD	3	271	
Terreni	1.2.2.01.03.01.001 - Terreni demaniali	Demaniale	COMUNE DI MONCALIERI - Foglio: 30 Particella: 837	STRADA MAIOLE	MONCALIERI MONCALIERI		30	837			2	68	Prato Irrig
Terreni	1.2.2.01.03.01.001 - Terreni demaniali	Demaniale	COMUNE DI MONCALIERI - Foglio: 30 Particella: 878	STRADA MAIOLE	MONCALIERI MONCALIERI		30	878			2	736	Prato
Terreni	1.2.2.01.03.01.001 - Terreni demaniali	Demaniale	COMUNE DI MONCALIERI - Foglio: 34 Particella: 431	STRADA MAIOLE	MONCALIERI MONCALIERI	SM	34	431		OLD	1	39	
Terreni	1.2.2.01.03.01.001 - Terreni demaniali	Demaniale	COMUNE DI MONCALIERI - Foglio: 30 Particella: 133 Sub:	STRADA MAIOLE	MONCALIERI MONCALIERI	SM	30	133	C	OLD		276	
Terreni	1.2.2.02.13.99.999 - Altri terreni n.a.c.	Indisponibile	COMUNE DI MONCALIERI - Foglio: 30 Particella: 537	STRADA MAIOLE	MONCALIERI MONCALIERI	SM	30	537		OLD	3	224	
Terreni	1.2.2.02.13.99.999 - Altri terreni n.a.c.	Indisponibile	COMUNE DI MONCALIERI - Foglio: 30 Particella: 603	STRADA MAIOLE	MONCALIERI MONCALIERI	SM	30	603		OLD	3	396	
Terreni	1.2.2.02.13.99.999 - Altri terreni n.a.c.	Indisponibile	COMUNE DI MONCALIERI - Foglio: 30 Particella: 648	STRADA MAIOLE	MONCALIERI MONCALIERI	SM	30	648		OLD	3	78	
Terreni	1.2.2.01.03.01.001 - Terreni demaniali	Demaniale	COMUNE DI MONCALIERI - Foglio: 30 Particella: 664	STRADA MAIOLE	MONCALIERI MONCALIERI	SM	30	664		OLD	UNI	706	
Terreni	1.2.2.01.03.01.001 - Terreni demaniali	Demaniale	COMUNE DI MONCALIERI - Foglio: 30 Particella: 674	STRADA MAIOLE	MONCALIERI MONCALIERI		30	674			0	1148	Pascolo
Terreni	1.2.2.02.13.99.999 - Altri terreni n.a.c.	Disponibile	COMUNE DI MONCALIERI - Foglio: 30 Particella: 675	STRADA MAIOLE	MONCALIERI MONCALIERI		30	675			0	609	Pascolo
Terreni	1.2.2.02.13.99.999 - Altri terreni n.a.c.	Disponibile	COMUNE DI MONCALIERI - Foglio: 30 Particella: 686	STRADA MAIOLE	MONCALIERI MONCALIERI		30	686			3	171	Seminativo
Terreni	1.2.2.01.03.01.001 - Terreni demaniali	Demaniale	COMUNE DI MONCALIERI - Foglio: 30 Particella: 721	STRADA MAIOLE	MONCALIERI MONCALIERI		30	721			2	1639	Prato
Terreni	1.2.2.01.03.01.001 - Terreni demaniali	Demaniale	COMUNE DI MONCALIERI - Foglio: 30 Particella: 747	STRADA MAIOLE	MONCALIERI MONCALIERI	SM	30	747		OLD	UNI	2417	
Terreni	1.2.2.01.03.01.001 - Terreni demaniali	Demaniale	COMUNE DI MONCALIERI - Foglio: 30 Particella: 676	STRADA MAIOLE	MONCALIERI MONCALIERI		30	676			0	242	Pascolo
Terreni	1.2.2.01.03.01.001 - Terreni demaniali	Demaniale	COMUNE DI MONCALIERI - Foglio: 30 Particella: 685	STRADA MAIOLE	MONCALIERI MONCALIERI	SM	30	685		OLD	3	360	
Terreni	1.2.2.01.03.01.001 - Terreni demaniali	Demaniale	COMUNE DI MONCALIERI - Foglio: 30 Particella: 701	STRADA MAIOLE	MONCALIERI MONCALIERI		30	701			3	1787	Seminativo
Terreni	1.2.2.02.13.99.999 - Altri terreni n.a.c.	Indisponibile	COMUNE DI MONCALIERI - Foglio: 30 Particella: 732	STRADA MAIOLE	MONCALIERI MONCALIERI	SM	30	732		OLD		932	
Terreni	1.2.2.02.13.99.999 - Altri terreni n.a.c.	Indisponibile	COMUNE DI MONCALIERI - Foglio: 30 Particella: 739	STRADA MAIOLE	MONCALIERI MONCALIERI	SM	30	739		OLD	4	62	
Terreni	1.2.2.01.03.01.001 - Terreni demaniali	Demaniale	COMUNE DI MONCALIERI - Foglio: 30 Particella: 758	STRADA MAIOLE	MONCALIERI MONCALIERI	SM	30	758		OLD	UNI	447	
Terreni	1.2.2.02.13.99.999 - Altri terreni n.a.c.	Indisponibile	COMUNE DI MONCALIERI - Foglio: 30 Particella: 812	STRADA MAIOLE	MONCALIERI MONCALIERI		30	812			3	303	Prato
Terreni	1.2.2.01.03.01.001 - Terreni demaniali	Demaniale	COMUNE DI MONCALIERI - Foglio: 30 Particella: 819	STRADA MAIOLE	MONCALIERI MONCALIERI	SM	30	819		OLD	2	145	
Terreni	1.2.2.01.03.01.001 - Terreni demaniali	Demaniale	COMUNE DI MONCALIERI - Foglio: 30 Particella: 825	STRADA MAIOLE	MONCALIERI MONCALIERI		30	825			2	280	Prato Irrig
Terreni	1.2.2.01.03.01.001 - Terreni demaniali	Demaniale	COMUNE DI MONCALIERI - Foglio: 30 Particella: 831	STRADA MAIOLE	MONCALIERI MONCALIERI		30	831			2	115	Bosco Ceduo
Terreni	1.2.2.01.03.01.001 - Terreni demaniali	Demaniale	COMUNE DI MONCALIERI - Foglio: 29 Particella: 38	STRADA MAIOLE	MONCALIERI MONCALIERI		29	38			2	384	Bosco Alto
Terreni	1.2.2.02.13.99.999 - Altri terreni n.a.c.	Indisponibile	COMUNE DI MONCALIERI - Foglio: 29 Particella: 147	STRADA MAIOLE	MONCALIERI MONCALIERI	SM	29	147		OLD	1	980	
Terreni	1.2.2.01.03.01.001 - Terreni demaniali	Demaniale	COMUNE DI MONCALIERI - Foglio: 29 Particella: 497	STRADA MAIOLE	MONCALIERI MONCALIERI	SM	29	497		OLD	1	2900	
Terreni	1.2.2.01.03.01.001 - Terreni demaniali	Demaniale	COMUNE DI MONCALIERI - Foglio: 29 Particella: 596	STRADA MAIOLE	MONCALIERI MONCALIERI	SM	29	596		OLD	UNI	37	
Terreni	1.2.2.01.03.01.001 - Terreni demaniali	Demaniale	COMUNE DI MONCALIERI - Foglio: 30 Particella: 5	STRADA MAIOLE	MONCALIERI MONCALIERI		30	5			1	568	Seminativo
Terreni	1.2.2.02.13.99.999 - Altri terreni n.a.c.	Indisponibile	COMUNE DI MONCALIERI - Foglio: 30 Particella: 85	STRADA MAIOLE	MONCALIERI MONCALIERI	SM	30	85		OLD	UNI	480	

DOMINAZI	STATOPATRIMONIALE	CONDGIUR	CESPITE	INDIRIZZO	COMUNECATASTALE	SEZIONE	FOGLIO	PART	UBALTERN	PM	CLASSE	SUPERFICIE	QUALITA
Terreni	1.2.2.02.13.99.999 - Altri terreni n.a.c.	Indisponibile	COMUNE DI MONCALIERI - Foglio: 20 Particella: 1032	STRADA MAIOLE	MONCALIERI MONCALIERI	SM	20	1032		OLD	2	32	
Terreni	1.2.2.01.03.01.001 - Terreni demaniali	Demaniale	COMUNE DI MONCALIERI - Foglio: 30 Particella: 520	STRADA MAIOLE	MONCALIERI MONCALIERI	SM	30	520		OLD	3	36	
Terreni	1.2.2.02.13.99.999 - Altri terreni n.a.c.	Indisponibile	COMUNE DI MONCALIERI - Foglio: 30 Particella: 668	STRADA MAIOLE	MONCALIERI MONCALIERI	SM	30	668		OLD	UNI	88	
Terreni	1.2.2.01.03.01.001 - Terreni demaniali	Demaniale	COMUNE DI MONCALIERI - Foglio: 30 Particella: 672	STRADA MAIOLE	MONCALIERI MONCALIERI	SM	30	672		OLD	UNI	511	
Terreni	1.2.2.01.03.01.001 - Terreni demaniali	Demaniale	COMUNE DI MONCALIERI - Foglio: 23 Particella: 1082	STRADA MAIOLE	MONCALIERI MONCALIERI		23	1082			3	1270	Prato
Terreni	1.2.2.01.03.01.001 - Terreni demaniali	Demaniale	COMUNE DI MONCALIERI - Foglio: 23 Particella: 1085	STRADA MAIOLE	MONCALIERI MONCALIERI		23	1085			3	97	Prato
Terreni	1.2.2.01.03.01.001 - Terreni demaniali	Demaniale	COMUNE DI MONCALIERI - Foglio: 23 Particella: 1220	STRADA MAIOLE	MONCALIERI MONCALIERI	SM	23	1220		OLD		175	
Terreni	1.2.2.02.13.99.999 - Altri terreni n.a.c.	Indisponibile	COMUNE DI MONCALIERI - Foglio: 6 Particella: 161	STRADA MAIOLE	MONCALIERI MONCALIERI		6	161			3	4300	Prato
Terreni	1.2.2.02.13.99.999 - Altri terreni n.a.c.	Indisponibile	COMUNE DI MONCALIERI - Foglio: 24 Particella: 87	STRADA MAIOLE	MONCALIERI MONCALIERI	SM	24	87		OLD	UNI	2508	
Terreni	1.2.2.01.03.01.001 - Terreni demaniali	Demaniale	DIRITTI REALI DI GODIMENTO - Foglio: 24 Particella: 187		MONCALIERI MONCALIERI	SM	24	187		OLD	UNI	667	
Terreni	1.2.2.01.03.01.001 - Terreni demaniali	Demaniale	COMUNE DI MONCALIERI - Foglio: 24 Particella: 321	STRADA MAIOLE	MONCALIERI MONCALIERI	SM	24	321		OLD	3	1197	
Terreni	1.2.2.01.03.01.001 - Terreni demaniali	Demaniale	COMUNE DI MONCALIERI - Foglio: 24 Particella: 344	STRADA MAIOLE	MONCALIERI MONCALIERI	SM	24	344		OLD	1	194	
Terreni	1.2.2.01.03.01.001 - Terreni demaniali	Demaniale	COMUNE DI MONCALIERI - Foglio: 24 Particella: 351	STRADA MAIOLE	MONCALIERI MONCALIERI	SM	24	351		OLD	1	479	
Terreni	1.2.2.01.03.01.001 - Terreni demaniali	Demaniale	COMUNE DI MONCALIERI - Foglio: 24 Particella: 382	STRADA MAIOLE	MONCALIERI MONCALIERI		24	382			0	54	Fu D Accert
Terreni	1.2.2.02.13.99.999 - Altri terreni n.a.c.	Indisponibile	COMUNE DI MONCALIERI - Foglio: 30 Particella: 673	STRADA MAIOLE	MONCALIERI MONCALIERI		30	673			0	2369	Pascolo
Terreni	1.2.2.02.13.99.999 - Altri terreni n.a.c.	Disponibile	COMUNE DI MONCALIERI - Foglio: 30 Particella: 692	STRADA MAIOLE	MONCALIERI MONCALIERI		30	692			3	329	Seminativo
Terreni	1.2.2.01.03.01.001 - Terreni demaniali	Demaniale	COMUNE DI MONCALIERI - Foglio: 30 Particella: 750	STRADA MAIOLE	MONCALIERI MONCALIERI	SM	30	750		OLD	UNI	292	
Terreni	1.2.2.01.03.01.001 - Terreni demaniali	Demaniale	COMUNE DI MONCALIERI - Foglio: 30 Particella: 787	STRADA MAIOLE	MONCALIERI MONCALIERI	SM	30	787		OLD	UNI	348	
Terreni	1.2.2.02.13.99.999 - Altri terreni n.a.c.	Indisponibile	COMUNE DI MONCALIERI - Foglio: 30 Particella: 799	STRADA MAIOLE	MONCALIERI MONCALIERI		30	799			4	365	Prato
Terreni	1.2.2.02.13.99.999 - Altri terreni n.a.c.	Indisponibile	COMUNE DI MONCALIERI - Foglio: 30 Particella: 811	STRADA MAIOLE	MONCALIERI MONCALIERI	SM	30	811		OLD	3	868	
Terreni	1.2.2.01.03.01.001 - Terreni demaniali	Demaniale	COMUNE DI MONCALIERI - Foglio: 30 Particella: 832	STRADA MAIOLE	MONCALIERI MONCALIERI		30	832			2	310	Bosco Ceduo
Terreni	1.2.2.01.03.01.001 - Terreni demaniali	Demaniale	COMUNE DI MONCALIERI - Foglio: 35 Particella: 84	STRADA MAIOLE	MONCALIERI MONCALIERI	SM	35	84		OLD	UNI	2110	
Terreni	1.2.2.01.03.01.001 - Terreni demaniali	Demaniale	COMUNE DI MONCALIERI - Foglio: 35 Particella: 764	STRADA MAIOLE	MONCALIERI MONCALIERI	SM	35	764		OLD	1	95	
Terreni	1.2.2.01.03.01.001 - Terreni demaniali	Demaniale	COMUNE DI MONCALIERI - Foglio: 38 Particella: 401	STRADA MAIOLE	MONCALIERI MONCALIERI		38	401			4	312	Seminativo
Terreni	1.2.2.01.03.01.001 - Terreni demaniali	Demaniale	COMUNE DI MONCALIERI - Foglio: 65 Particella: 88	STRADA MAIOLE	MONCALIERI MONCALIERI		65	88			2	2792	Prato Irrig
Terreni	1.2.2.01.03.01.001 - Terreni demaniali	Demaniale	COMUNE DI MONCALIERI - Foglio: 36 Particella: 334	STRADA MAIOLE	MONCALIERI MONCALIERI		36	334			3	2786	Seminativo
Terreni	1.2.2.01.03.01.001 - Terreni demaniali	Demaniale	COMUNE DI MONCALIERI - Foglio: 43 Particella: 53	STRADA MAIOLE	MONCALIERI MONCALIERI	SM	43	53		OLD	1	605	
Terreni	1.2.2.01.03.01.001 - Terreni demaniali	Demaniale	COMUNE DI MONCALIERI - Foglio: 51 Particella: 357	STRADA MAIOLE	MONCALIERI MONCALIERI	SM	51	357		OLD	3	258	
Terreni	1.2.2.02.13.99.999 - Altri terreni n.a.c.	Indisponibile	COMUNE DI MONCALIERI - Foglio: 1 Particella: 98	STRADA MAIOLE	MONCALIERI MONCALIERI		1	98			3	4223	Seminativo
Terreni	1.2.2.02.13.99.999 - Altri terreni n.a.c.	Indisponibile	COMUNE DI MONCALIERI - Foglio: 3 Particella: 293 Sub: A	STRADA MAIOLE	MONCALIERI MONCALIERI	SM	3	293	A	OLD	4	1520	
Terreni	1.2.2.02.13.99.999 - Altri terreni n.a.c.	Indisponibile	COMUNE DI MONCALIERI - Foglio: 20 Particella: 716	STRADA MAIOLE	MONCALIERI MONCALIERI	SM	20	716		OLD	UNI	3439	
Terreni	1.2.2.02.13.99.999 - Altri terreni n.a.c.	Indisponibile	COMUNE DI MONCALIERI - Foglio: 29 Particella: 1095	STRADA MAIOLE	MONCALIERI MONCALIERI	SM	29	1095		OLD		1661	

DOMINAZI	STATOPATRIMONIALE	CONDGIUR	CESPITE	INDIRIZZO	COMUNECATASTALE	SEZIONE	FOGLIO	PART	UBALTERN	PM	CLASSE	SUPERFICIE	QUALITA
Terreni	1.2.2.02.13.99.999 - Altri terreni n.a.c.	Indisponibile	COMUNE DI MONCALIERI - Foglio: 22 Particella: 1610	STRADA MAIOLE	MONCALIERI MONCALIERI	SM	22	1610		OLD	3	166	
Terreni	1.2.2.02.13.99.999 - Altri terreni n.a.c.	Indisponibile	COMUNE DI MONCALIERI - Foglio: 44 Particella: 545	STRADA MAIOLE	MONCALIERI MONCALIERI	SM	44	545		OLD	4	1930	
Terreni	1.2.2.02.13.99.999 - Altri terreni n.a.c.	Indisponibile	COMUNE DI MONCALIERI - Foglio: 30 Particella: 663	STRADA MAIOLE	MONCALIERI MONCALIERI	SM	30	663		OLD	UNI	218	
Terreni	1.2.2.02.13.99.999 - Altri terreni n.a.c.	Indisponibile	COMUNE DI MONCALIERI - Foglio: 30 Particella: 670	STRADA MAIOLE	MONCALIERI MONCALIERI	SM	30	670		OLD	UNI	531	
Terreni	1.2.2.02.13.99.999 - Altri terreni n.a.c.	Disponibile	COMUNE DI MONCALIERI - Foglio: 30 Particella: 697	STRADA MAIOLE	MONCALIERI MONCALIERI		30	697			3	715	Seminativo
Terreni	1.2.2.02.13.99.999 - Altri terreni n.a.c.	Disponibile	COMUNE DI MONCALIERI - Foglio: 30 Particella: 702	STRADA MAIOLE	MONCALIERI MONCALIERI		30	702			3	580	Seminativo
Terreni	1.2.2.02.13.99.999 - Altri terreni n.a.c.	Indisponibile	COMUNE DI MONCALIERI - Foglio: 30 Particella: 738	STRADA MAIOLE	MONCALIERI MONCALIERI	SM	30	738		OLD	4	100	
Terreni	1.2.2.02.13.99.999 - Altri terreni n.a.c.	Indisponibile	COMUNE DI MONCALIERI - Foglio: 30 Particella: 764	STRADA MAIOLE	MONCALIERI MONCALIERI	SM	30	764		OLD	UNI	59	
Terreni	1.2.2.01.03.01.001 - Terreni demaniali	Demaniale	COMUNE DI MONCALIERI - Foglio: 30 Particella: 797	STRADA MAIOLE	MONCALIERI MONCALIERI		30	797			4	249	Prato
Terreni	1.2.2.01.03.01.001 - Terreni demaniali	Demaniale	COMUNE DI MONCALIERI - Foglio: 30 Particella: 801	STRADA MAIOLE	MONCALIERI MONCALIERI		30	801			3	551	Prato
Terreni	1.2.2.01.03.01.001 - Terreni demaniali	Demaniale	COMUNE DI MONCALIERI - Foglio: 30 Particella: 809	STRADA MAIOLE	MONCALIERI MONCALIERI		30	809			3	222	Prato
Terreni	1.2.2.01.03.01.001 - Terreni demaniali	Demaniale	COMUNE DI MONCALIERI - Foglio: 30 Particella: 833	STRADA MAIOLE	MONCALIERI MONCALIERI		30	833			2	4294	Bosco Ceduo
Terreni	1.2.2.02.13.99.999 - Altri terreni n.a.c.	Indisponibile	COMUNE DI MONCALIERI - Foglio: 30 Particella: 855 Sub:	STRADA MAIOLE	MONCALIERI MONCALIERI	SM	30	855	PARTE	OLD	UNI	1900	
Terreni	1.2.2.02.13.99.999 - Altri terreni n.a.c.	Indisponibile	COMUNE DI MONCALIERI - Foglio: 30 Particella: 871	STRADA MAIOLE	MONCALIERI MONCALIERI	SM	30	871		OLD	UNI	300	
Terreni	1.2.2.01.03.01.001 - Terreni demaniali	Demaniale	COMUNE DI MONCALIERI - Foglio: 34 Particella: 351	STRADA MAIOLE	MONCALIERI MONCALIERI	SM	34	351		OLD	1	245	
Terreni	1.2.2.01.03.01.001 - Terreni demaniali	Demaniale	COMUNE DI MONCALIERI - Foglio: 35 Particella: 562	STRADA MAIOLE	MONCALIERI MONCALIERI		35	562			1	258	Semin Arbor
Terreni	1.2.2.02.13.99.999 - Altri terreni n.a.c.	Disponibile	COMUNE DI MONCALIERI - Foglio: 35 Particella: 738	STRADA MAIOLE	MONCALIERI MONCALIERI	SM	35	738		OLD	1	68	
Terreni	1.2.2.01.03.01.001 - Terreni demaniali	Demaniale	COMUNE DI MONCALIERI - Foglio: 35 Particella: 801	STRADA MAIOLE	MONCALIERI MONCALIERI	SM	35	801		OLD	UNI	99	
Terreni	1.2.2.01.03.01.001 - Terreni demaniali	Demaniale	COMUNE DI MONCALIERI - Foglio: 35 Particella: 802	STRADA MAIOLE	MONCALIERI MONCALIERI	SM	35	802		OLD	UNI	35	
Terreni	1.2.2.01.03.01.001 - Terreni demaniali	Demaniale	COMUNE DI MONCALIERI - Foglio: 42 Particella: 119	STRADA MAIOLE	MONCALIERI MONCALIERI	SM	42	119		OLD	2	941	
Terreni	1.2.2.02.13.99.999 - Altri terreni n.a.c.	Disponibile	COMUNE DI MONCALIERI - Foglio: 43 Particella: 50	STRADA MAIOLE	MONCALIERI MONCALIERI	SM	43	50		OLD	1	235	
Terreni	1.2.2.01.03.01.001 - Terreni demaniali	Demaniale	COMUNE DI MONCALIERI - Foglio: 38 Particella: 392	STRADA MAIOLE	MONCALIERI MONCALIERI		38	392			4	93	Seminativo
Terreni	1.2.2.02.13.99.999 - Altri terreni n.a.c.	Indisponibile	COMUNE DI MONCALIERI - Foglio: 30 Particella: 26	STRADA MAIOLE	MONCALIERI MONCALIERI	SM	30	26		OLD	3	7386	
Terreni	1.2.2.02.13.99.999 - Altri terreni n.a.c.	Indisponibile	COMUNE DI MONCALIERI - Foglio: 30 Particella: 389	STRADA MAIOLE	MONCALIERI MONCALIERI		30	389			0	1719	Pascolo
Terreni	1.2.2.02.13.99.999 - Altri terreni n.a.c.	Indisponibile	COMUNE DI MONCALIERI - Foglio: 4 Particella: 30	STRADA MAIOLE	MONCALIERI MONCALIERI		4	30			3	13610	Seminativo
Terreni	1.2.2.02.13.99.999 - Altri terreni n.a.c.	Indisponibile	COMUNE DI MONCALIERI - Foglio: 22 Particella: 1099	STRADA MAIOLE	MONCALIERI MONCALIERI		22	1099			1	970	Seminativo
Terreni	1.2.2.01.03.01.001 - Terreni demaniali	Demaniale	COMUNE DI MONCALIERI - Foglio: 29 Particella: 981	STRADA MAIOLE	MONCALIERI MONCALIERI	SM	29	981		OLD	UNI	316	
Terreni	1.2.2.02.13.99.999 - Altri terreni n.a.c.	Indisponibile	COMUNE DI MONCALIERI - Foglio: 19 Particella: 356	STRADA MAIOLE	MONCALIERI MONCALIERI	SM	19	356		OLD	UNI	261	
Terreni	1.2.2.02.13.99.999 - Altri terreni n.a.c.	Indisponibile	COMUNE DI MONCALIERI - Foglio: 23 Particella: 1291	STRADA MAIOLE	MONCALIERI MONCALIERI	SM	23	1291		OLD	UNI	565	
Terreni	1.2.2.02.13.99.999 - Altri terreni n.a.c.	Indisponibile	COMUNE DI MONCALIERI - Foglio: 34 Particella: 817	STRADA MAIOLE	MONCALIERI MONCALIERI	SM	34	817		OLD	1	102	
Terreni	1.2.2.02.13.99.999 - Altri terreni n.a.c.	Indisponibile	COMUNE DI MONCALIERI - Foglio: 21 Particella: 1142	STRADA MAIOLE	MONCALIERI MONCALIERI	SM	21	1142		OLD		1017	
Terreni	1.2.2.02.13.99.999 - Altri terreni n.a.c.	Indisponibile	COMUNE DI MONCALIERI - Foglio: 22 Particella: 1617	STRADA MAIOLE	MONCALIERI MONCALIERI	SM	22	1617		OLD	3	1335	

COMUNAZIONE	STATOPATRIMONIALE	CONDGIUR	CESPITE	INDIRIZZO	COMUNECATASTALE	SEZIONE	FOGLIO	PART	UBALTERN	PM	CLASSE	SUPERFICIE	QUALITA
Terreni	1.2.2.01.03.01.001 - Terreni demaniali	Demaniale	COMUNE DI MONCALIERI - Foglio: 34 Particella: 439	STRADA MAIOLE	MONCALIERI MONCALIERI	SM	34	439		OLD	1	130	
Terreni	1.2.2.01.03.01.001 - Terreni demaniali	Demaniale	COMUNE DI MONCALIERI - Foglio: 35 Particella: 200	STRADA MAIOLE	MONCALIERI MONCALIERI		35	200			1	487	Prato Irrig
Terreni	1.2.2.01.03.01.001 - Terreni demaniali	Demaniale	COMUNE DI MONCALIERI - Foglio: 35 Particella: 741	STRADA MAIOLE	MONCALIERI MONCALIERI	SM	35	741		OLD	1	190	
Terreni	1.2.2.01.03.01.001 - Terreni demaniali	Demaniale	COMUNE DI MONCALIERI - Foglio: 35 Particella: 803	STRADA MAIOLE	MONCALIERI MONCALIERI	SM	35	803		OLD	UNI	48	
Terreni	1.2.2.01.03.01.001 - Terreni demaniali	Demaniale	COMUNE DI MONCALIERI - Foglio: 35 Particella: 806	STRADA MAIOLE	MONCALIERI MONCALIERI		35	806			1	305	Seminativo
Terreni	1.2.2.02.13.99.999 - Altri terreni n.a.c.	Indisponibile	COMUNE DI MONCALIERI - Foglio: 42 Particella: 54	STRADA MAIOLE	MONCALIERI MONCALIERI		42	54			0	2604	Pascolo
Terreni	1.2.2.02.13.99.999 - Altri terreni n.a.c.	Disponibile	COMUNE DI MONCALIERI - Foglio: 43 Particella: 53	STRADA MAIOLE	MONCALIERI MONCALIERI	SM	43	53		OLD	1	912	
Terreni	1.2.2.01.03.01.001 - Terreni demaniali	Demaniale	COMUNE DI MONCALIERI - Foglio: 43 Particella: 463	STRADA MAIOLE	MONCALIERI MONCALIERI	SM	43	463		OLD	1	138	
Terreni	1.2.2.01.03.01.001 - Terreni demaniali	Demaniale	COMUNE DI MONCALIERI - Foglio: 43 Particella: 466	STRADA MAIOLE	MONCALIERI MONCALIERI	SM	43	466		OLD	1	209	
Terreni	1.2.2.01.03.01.001 - Terreni demaniali	Demaniale	COMUNE DI MONCALIERI - Foglio: 43 Particella: 486	STRADA MAIOLE	MONCALIERI MONCALIERI		43	486			1	55	Seminativo
Terreni	1.2.2.01.03.01.001 - Terreni demaniali	Demaniale	COMUNE DI MONCALIERI - Foglio: 35 Particella: 739	STRADA MAIOLE	MONCALIERI MONCALIERI	SM	35	739		OLD	1	232	
Terreni	1.2.2.01.03.01.001 - Terreni demaniali	Demaniale	COMUNE DI MONCALIERI - Foglio: 35 Particella: 745	STRADA MAIOLE	MONCALIERI MONCALIERI	SM	35	745		OLD	1	103	
Terreni	1.2.2.01.03.01.001 - Terreni demaniali	Demaniale	COMUNE DI MONCALIERI - Foglio: 35 Particella: 752	STRADA MAIOLE	MONCALIERI MONCALIERI	SM	35	752		OLD	2	94	
Terreni	1.2.2.02.13.99.999 - Altri terreni n.a.c.	Disponibile	COMUNE DI MONCALIERI - Foglio: 35 Particella: 753	STRADA MAIOLE	MONCALIERI MONCALIERI	SM	35	753		OLD	2	28	
Terreni	1.2.2.01.03.01.001 - Terreni demaniali	Demaniale	COMUNE DI MONCALIERI - Foglio: 35 Particella: 768	STRADA MAIOLE	MONCALIERI MONCALIERI	SM	35	768		OLD	1	128	
Terreni	1.2.2.01.03.01.001 - Terreni demaniali	Demaniale	COMUNE DI MONCALIERI - Foglio: 41 Particella: 80	STRADA MAIOLE	MONCALIERI MONCALIERI	SM	41	80		OLD	4	3246	
Terreni	1.2.2.01.03.01.001 - Terreni demaniali	Demaniale	COMUNE DI MONCALIERI - Foglio: 43 Particella: 75	STRADA MAIOLE	MONCALIERI MONCALIERI	SM	43	75		OLD	1	1064	
Terreni	1.2.2.01.03.01.001 - Terreni demaniali	Demaniale	COMUNE DI MONCALIERI - Foglio: 43 Particella: 150	STRADA MAIOLE	MONCALIERI MONCALIERI		43	150			2	200	Prato
Terreni	1.2.2.01.03.01.001 - Terreni demaniali	Demaniale	COMUNE DI MONCALIERI - Foglio: 36 Particella: 51	STRADA MAIOLE	MONCALIERI MONCALIERI	SM	36	51		OLD	UNI	148	
Terreni	1.2.2.01.03.01.001 - Terreni demaniali	Demaniale	COMUNE DI MONCALIERI - Foglio: 38 Particella: 395	STRADA MAIOLE	MONCALIERI MONCALIERI		38	395			4	111	Seminativo
Terreni	1.2.2.01.03.01.001 - Terreni demaniali	Demaniale	COMUNE DI MONCALIERI - Foglio: 30 Particella: 749	STRADA MAIOLE	MONCALIERI MONCALIERI		30	749			2	116	Prato
Terreni	1.2.2.01.03.01.001 - Terreni demaniali	Demaniale	COMUNE DI MONCALIERI - Foglio: 30 Particella: 822	STRADA MAIOLE	MONCALIERI MONCALIERI		30	822			2	870	Prato Irrig
Terreni	1.2.2.01.03.01.001 - Terreni demaniali	Demaniale	COMUNE DI MONCALIERI - Foglio: 30 Particella: 826	STRADA MAIOLE	MONCALIERI MONCALIERI		30	826			2	910	Prato Irrig
Terreni	1.2.2.02.13.99.999 - Altri terreni n.a.c.	Indisponibile	COMUNE DI MONCALIERI - Foglio: 30 Particella: 828	STRADA MAIOLE	MONCALIERI MONCALIERI	SM	30	828		OLD	2	3560	
Terreni	1.2.2.01.03.01.001 - Terreni demaniali	Demaniale	COMUNE DI MONCALIERI - Foglio: 30 Particella: 836	STRADA MAIOLE	MONCALIERI MONCALIERI	SM	30	836		OLD	2	375	
Terreni	1.2.2.02.13.99.999 - Altri terreni n.a.c.	Indisponibile	COMUNE DI MONCALIERI - Foglio: 30 Particella: 891	STRADA MAIOLE	MONCALIERI MONCALIERI	SM	30	891		OLD	3	2384	
Terreni	1.2.2.02.13.99.999 - Altri terreni n.a.c.	Disponibile	COMUNE DI MONCALIERI - Foglio: 35 Particella: 758	STRADA MAIOLE	MONCALIERI MONCALIERI		35	758			1	1110	Prato Irrig
Terreni	1.2.2.02.13.99.999 - Altri terreni n.a.c.	Disponibile	COMUNE DI MONCALIERI - Foglio: 35 Particella: 777	STRADA MAIOLE	MONCALIERI MONCALIERI		35	777			1	83	Prato Irrig
Terreni	1.2.2.01.03.01.001 - Terreni demaniali	Demaniale	COMUNE DI MONCALIERI - Foglio: 43 Particella: 134	STRADA MAIOLE	MONCALIERI MONCALIERI	SM	43	134		OLD	3	1570	
Terreni	1.2.2.01.03.01.001 - Terreni demaniali	Demaniale	COMUNE DI MONCALIERI - Foglio: 36 Particella: 223	STRADA MAIOLE	MONCALIERI MONCALIERI		36	223			2	5396	Prato Irrig
Terreni	1.2.2.01.03.01.001 - Terreni demaniali	Demaniale	COMUNE DI MONCALIERI - Foglio: 30 Particella: 834	STRADA MAIOLE	MONCALIERI MONCALIERI		30	834			2	10	Bosco Ceduo
Terreni	1.2.2.01.03.01.001 - Terreni demaniali	Demaniale	COMUNE DI MONCALIERI - Foglio: 30 Particella: 873	STRADA MAIOLE	MONCALIERI MONCALIERI	SM	30	873		OLD	3	14	

DOMINAZI	STATOPATRIMONIALE	CONDGIUR	CESPITE	INDIRIZZO	COMUNECATASTALE	SEZIONE	FOGLIO	PART	UBALTERN	PM	CLASSE	SUPERFICIE	QUALITA
Terreni	1.2.2.02.13.99.999 - Altri terreni n.a.c.	Indisponibile	COMUNE DI MONCALIERI - Foglio: 30 Particella: 889	STRADA MAIOLE	MONCALIERI MONCALIERI	SM	30	889		OLD	UNI	1336	
Terreni	1.2.2.02.13.99.999 - Altri terreni n.a.c.	Disponibile	COMUNE DI MONCALIERI - Foglio: 35 Particella: 193	STRADA MAIOLE	MONCALIERI MONCALIERI		35	193			1	4935	Prato Irrig
Terreni	1.2.2.01.03.01.001 - Terreni demaniali	Demaniale	COMUNE DI MONCALIERI - Foglio: 35 Particella: 742	STRADA MAIOLE	MONCALIERI MONCALIERI	SM	35	742		OLD	1	290	
Terreni	1.2.2.01.03.01.001 - Terreni demaniali	Demaniale	COMUNE DI MONCALIERI - Foglio: 35 Particella: 743	STRADA MAIOLE	MONCALIERI MONCALIERI	SM	35	743		OLD	1	30	
Terreni	1.2.2.01.03.01.001 - Terreni demaniali	Demaniale	COMUNE DI MONCALIERI - Foglio: 35 Particella: 747	STRADA MAIOLE	MONCALIERI MONCALIERI	SM	35	747		OLD	1	100	
Terreni	1.2.2.01.03.01.001 - Terreni demaniali	Demaniale	COMUNE DI MONCALIERI - Foglio: 35 Particella: 751	STRADA MAIOLE	MONCALIERI MONCALIERI	SM	35	751		OLD	1	97	
Terreni	1.2.2.02.13.99.999 - Altri terreni n.a.c.	Disponibile	COMUNE DI MONCALIERI - Foglio: 42 Particella: 44	STRADA MAIOLE	MONCALIERI MONCALIERI		42	44			0	2226	Pascolo
Terreni	1.2.2.01.03.01.001 - Terreni demaniali	Demaniale	COMUNE DI MONCALIERI - Foglio: 43 Particella: 151	STRADA MAIOLE	MONCALIERI MONCALIERI		43	151			2	100	Prato
Terreni	1.2.2.01.03.01.001 - Terreni demaniali	Demaniale	COMUNE DI MONCALIERI - Foglio: 30 Particella: 691	STRADA MAIOLE	MONCALIERI MONCALIERI		30	691			3	616	Seminativo
Terreni	1.2.2.01.03.01.001 - Terreni demaniali	Demaniale	COMUNE DI MONCALIERI - Foglio: 30 Particella: 695	STRADA MAIOLE	MONCALIERI MONCALIERI		30	695			2	410	Bosco Ceduo
Terreni	1.2.2.02.13.99.999 - Altri terreni n.a.c.	Indisponibile	COMUNE DI MONCALIERI - Foglio: 30 Particella: 733	STRADA MAIOLE	MONCALIERI MONCALIERI	SM	30	733		OLD		4358	
Terreni	1.2.2.02.13.99.999 - Altri terreni n.a.c.	Indisponibile	COMUNE DI MONCALIERI - Foglio: 30 Particella: 810	STRADA MAIOLE	MONCALIERI MONCALIERI	SM	30	810		OLD	3	100	
Terreni	1.2.2.02.13.99.999 - Altri terreni n.a.c.	Indisponibile	COMUNE DI MONCALIERI - Foglio: 30 Particella: 815	STRADA MAIOLE	MONCALIERI MONCALIERI	SM	30	815		OLD	3	557	
Terreni	1.2.2.01.03.01.001 - Terreni demaniali	Demaniale	COMUNE DI MONCALIERI - Foglio: 30 Particella: 856	STRADA MAIOLE	MONCALIERI MONCALIERI		30	856			0	40	Area Rurale
Terreni	1.2.2.02.13.99.999 - Altri terreni n.a.c.	Disponibile	COMUNE DI MONCALIERI - Foglio: 35 Particella: 538	STRADA MAIOLE	MONCALIERI MONCALIERI	SM	35	538		OLD	1	120	
Terreni	1.2.2.02.13.99.999 - Altri terreni n.a.c.	Disponibile	COMUNE DI MONCALIERI - Foglio: 35 Particella: 761	STRADA MAIOLE	MONCALIERI MONCALIERI		35	761			1	592	Prato Irrig
Terreni	1.2.2.01.03.01.001 - Terreni demaniali	Demaniale	COMUNE DI MONCALIERI - Foglio: 35 Particella: 804	STRADA MAIOLE	MONCALIERI MONCALIERI		35	804			1	850	Seminativo
Terreni	1.2.2.01.03.01.001 - Terreni demaniali	Demaniale	COMUNE DI MONCALIERI - Foglio: 38 Particella: 400	STRADA MAIOLE	MONCALIERI MONCALIERI		38	400			4	165	Seminativo
Terreni	1.2.2.01.03.01.001 - Terreni demaniali	Demaniale	COMUNE DI MONCALIERI - Foglio: 24 Particella: H	STRADA MAIOLE	MONCALIERI MONCALIERI		24	H			0	30	Costr No Ab
Terreni	1.2.2.02.13.99.999 - Altri terreni n.a.c.	Indisponibile	COMUNE DI MONCALIERI - Foglio: 3 Particella: 294 Sub: A	STRADA MAIOLE	MONCALIERI MONCALIERI	SM	3	294	A	OLD	3	70	
Terreni	1.2.2.01.03.01.001 - Terreni demaniali	Demaniale	COMUNE DI MONCALIERI - Foglio: 27 Particella: 208	STRADA MAIOLE	MONCALIERI MONCALIERI		27	208			0	17	Fu D Accert
Terreni	1.2.2.01.03.01.001 - Terreni demaniali	Demaniale	COMUNE DI MONCALIERI - Foglio: 29 Particella: 44	STRADA MAIOLE	MONCALIERI MONCALIERI		29	44			2	450	Bosco Ceduo
Terreni	1.2.2.01.03.01.001 - Terreni demaniali	Demaniale	COMUNE DI MONCALIERI - Foglio: 29 Particella: 275	STRADA MAIOLE	MONCALIERI MONCALIERI		29	275			0	623	Pascolo
Terreni	1.2.2.02.13.99.999 - Altri terreni n.a.c.	Indisponibile	COMUNE DI MONCALIERI - Foglio: 29 Particella: 609	STRADA MAIOLE	MONCALIERI MONCALIERI		29	609			0	391	Pascolo
Terreni	1.2.2.01.03.01.001 - Terreni demaniali	Demaniale	COMUNE DI MONCALIERI - Foglio: 29 Particella: 631	STRADA MAIOLE	MONCALIERI MONCALIERI		29	631			0	22	Pascolo
Terreni	1.2.2.01.03.01.001 - Terreni demaniali	Demaniale	COMUNE DI MONCALIERI - Foglio: 29 Particella: 889	STRADA MAIOLE	MONCALIERI MONCALIERI	SM	29	889		OLD	UNI	9	
Terreni	1.2.2.01.03.01.001 - Terreni demaniali	Demaniale	COMUNE DI MONCALIERI - Foglio: 30 Particella: 139	STRADA MAIOLE	MONCALIERI MONCALIERI	SM	30	139		OLD	UNI	337	
Terreni	1.2.2.02.13.99.999 - Altri terreni n.a.c.	Indisponibile	DIRITTI REALI DI GODIMENTO - Foglio: 43 Particella: 60 Sub:		MONCALIERI MONCALIERI	SM	43	60	PARTE	OLD		135	
Terreni	1.2.2.02.13.99.999 - Altri terreni n.a.c.	Indisponibile	COMUNE DI MONCALIERI - Foglio: 44 Particella: 481	STRADA MAIOLE	MONCALIERI MONCALIERI	SM	44	481		OLD		155	
Terreni	1.2.2.02.13.99.999 - Altri terreni n.a.c.	Indisponibile	COMUNE DI MONCALIERI - Foglio: 19 Particella: 348	STRADA MAIOLE	MONCALIERI MONCALIERI		19	348			3	260	Seminativo
Terreni	1.2.2.02.13.99.999 - Altri terreni n.a.c.	Indisponibile	COMUNE DI MONCALIERI - Foglio: 34 Particella: 850	STRADA MAIOLE	MONCALIERI MONCALIERI	SM	34	850		OLD	1	335	
Terreni	1.2.2.02.13.99.999 - Altri terreni n.a.c.	Indisponibile	COMUNE DI MONCALIERI - Foglio: 34 Particella: 841	STRADA MAIOLE	MONCALIERI MONCALIERI	SM	34	841		OLD	1	43	

DOMINAZIONE	STATOPATRIMONIALE	CONDGIUR	CESPITE	INDIRIZZO	COMUNECATASTALE	SEZIONE	FOGLIO	PART	UBALTERN	PM	CLASSE	SUPERFICIE	QUALITA
Terreni	1.2.2.02.13.99.999 - Altri terreni n.a.c.	Indisponibile	COMUNE DI MONCALIERI - Foglio: 45 Particella: 762	STRADA MAIOLE	MONCALIERI MONCALIERI		45	762			3	83	Prato Arbor
Terreni	1.2.2.02.13.99.999 - Altri terreni n.a.c.	Indisponibile	COMUNE DI MONCALIERI - Foglio: 45 Particella: 765	STRADA MAIOLE	MONCALIERI MONCALIERI		45	765			2	519	Semin Arbor
Terreni	1.2.2.02.13.99.999 - Altri terreni n.a.c.	Indisponibile	COMUNE DI MONCALIERI - Foglio: 21 Particella: 1146	STRADA MAIOLE	MONCALIERI MONCALIERI	SM	21	1146		OLD	3	1015	
Terreni	1.2.2.02.13.99.999 - Altri terreni n.a.c.	Indisponibile	COMUNE DI MONCALIERI - Foglio: 22 Particella: 1653	STRADA MAIOLE	MONCALIERI MONCALIERI	SM	22	1653		OLD	3	168	
Terreni	1.2.2.02.13.99.999 - Altri terreni n.a.c.	Indisponibile	COMUNE DI MONCALIERI - Foglio: 34 Particella: 977	STRADA MAIOLE	MONCALIERI MONCALIERI		34	977			1	1605	Prato Irrig
Terreni	1.2.2.02.13.99.999 - Altri terreni n.a.c.	Indisponibile	COMUNE DI MONCALIERI - Foglio: 34 Particella: 1011	STRADA MAIOLE	MONCALIERI MONCALIERI		34	1011			1	7	Prato Irrig
Terreni	1.2.2.02.13.99.999 - Altri terreni n.a.c.	Indisponibile	COMUNE DI MONCALIERI - Foglio: 19 Particella: 395	STRADA MAIOLE	MONCALIERI MONCALIERI	SM	19	395		OLD		6	
Terreni	1.2.2.02.13.99.999 - Altri terreni n.a.c.	Disponibile	COMUNE DI MONCALIERI - Foglio: 30 Particella: 913	STRADA MAIOLE	MONCALIERI MONCALIERI		30	913			3	3458	Seminativo
Terreni	1.2.2.01.03.01.001 - Terreni demaniali	Demaniale	COMUNE DI MONCALIERI - Foglio: 35 Particella: 667	STRADA MAIOLE	MONCALIERI MONCALIERI	SM	35	667		OLD	1	951	
Terreni	1.2.2.01.03.01.001 - Terreni demaniali	Demaniale	COMUNE DI MONCALIERI - Foglio: 35 Particella: 736	STRADA MAIOLE	MONCALIERI MONCALIERI	SM	35	736		OLD	1	73	
Terreni	1.2.2.02.13.99.999 - Altri terreni n.a.c.	Disponibile	COMUNE DI MONCALIERI - Foglio: 35 Particella: 750	STRADA MAIOLE	MONCALIERI MONCALIERI	SM	35	750		OLD	1	470	
Terreni	1.2.2.02.13.99.999 - Altri terreni n.a.c.	Disponibile	COMUNE DI MONCALIERI - Foglio: 35 Particella: 763	STRADA MAIOLE	MONCALIERI MONCALIERI		35	763			1	330	Prato Irrig
Terreni	1.2.2.02.13.99.999 - Altri terreni n.a.c.	Disponibile	COMUNE DI MONCALIERI - Foglio: 35 Particella: 766	STRADA MAIOLE	MONCALIERI MONCALIERI		35	766			1	97	Prato Irrig
Terreni	1.2.2.01.03.01.001 - Terreni demaniali	Demaniale	COMUNE DI MONCALIERI - Foglio: 35 Particella: 767	STRADA MAIOLE	MONCALIERI MONCALIERI	SM	35	767		OLD	1	127	
Terreni	1.2.2.01.03.01.001 - Terreni demaniali	Demaniale	COMUNE DI MONCALIERI - Foglio: 41 Particella: 104	STRADA MAIOLE	MONCALIERI MONCALIERI	SM	41	104		OLD	4	199	
Terreni	1.2.2.02.13.99.999 - Altri terreni n.a.c.	Disponibile	COMUNE DI MONCALIERI - Foglio: 43 Particella: 48	STRADA MAIOLE	MONCALIERI MONCALIERI	SM	43	48		OLD	1	500	
Terreni	1.2.2.01.03.01.001 - Terreni demaniali	Demaniale	COMUNE DI MONCALIERI - Foglio: 38 Particella: 397	STRADA MAIOLE	MONCALIERI MONCALIERI		38	397			4	66	Seminativo
Terreni	1.2.2.02.13.99.999 - Altri terreni n.a.c.	Disponibile	COMUNE DI MONCALIERI - Foglio: 44 Particella: 3	STRADA MAIOLE	MONCALIERI MONCALIERI		44	3			0	325	Pascolo
Terreni	1.2.2.02.13.99.999 - Altri terreni n.a.c.	Indisponibile	COMUNE DI MONCALIERI - Foglio: 44 Particella: 113	STRADA MAIOLE	MONCALIERI MONCALIERI	SM	44	113		OLD	UNI	1057	
Terreni	1.2.2.01.03.01.001 - Terreni demaniali	Demaniale	COMUNE DI MONCALIERI - Foglio: 44 Particella: 419	STRADA MAIOLE	MONCALIERI MONCALIERI	SM	44	419		OLD	UNI	20	
Terreni	1.2.2.02.13.99.999 - Altri terreni n.a.c.	Indisponibile	COMUNE DI MONCALIERI - Foglio: 44 Particella: 442	STRADA MAIOLE	MONCALIERI MONCALIERI	SM	44	442		OLD	2	50	
Terreni	1.2.2.02.13.99.999 - Altri terreni n.a.c.	Indisponibile	COMUNE DI MONCALIERI - Foglio: 45 Particella: 635	STRADA MAIOLE	MONCALIERI MONCALIERI		45	635			3	60	Seminativo
Terreni	1.2.2.01.03.01.001 - Terreni demaniali	Demaniale	COMUNE DI MONCALIERI - Foglio: 45 Particella: 652	STRADA MAIOLE	MONCALIERI MONCALIERI		45	652			4	160	Prato Arbor
Terreni	1.2.2.01.03.01.001 - Terreni demaniali	Demaniale	COMUNE DI MONCALIERI - Foglio: 45 Particella: 654	STRADA MAIOLE	MONCALIERI MONCALIERI		45	654			3	420	Prato
Terreni	1.2.2.01.03.01.001 - Terreni demaniali	Demaniale	COMUNE DI MONCALIERI - Foglio: 46 Particella: 380	STRADA MAIOLE	MONCALIERI MONCALIERI	SM	46	380		OLD	5	54	
Terreni	1.2.2.01.03.01.001 - Terreni demaniali	Demaniale	COMUNE DI MONCALIERI - Foglio: 48 Particella: 327	STRADA MAIOLE	MONCALIERI MONCALIERI	SM	48	327		OLD	3	4	
Terreni	1.2.2.01.03.01.001 - Terreni demaniali	Demaniale	COMUNE DI MONCALIERI - Foglio: 38 Particella: 402	STRADA MAIOLE	MONCALIERI MONCALIERI		38	402			2	349	Semin Arbor
Terreni	1.2.2.01.03.01.001 - Terreni demaniali	Demaniale	COMUNE DI MONCALIERI - Foglio: 35 Particella: 831	STRADA MAIOLE	MONCALIERI MONCALIERI	SM	35	831		OLD	1	309	
Terreni	1.2.2.01.03.01.001 - Terreni demaniali	Demaniale	COMUNE DI MONCALIERI - Foglio: 38 Particella: 383	STRADA MAIOLE	MONCALIERI MONCALIERI		38	383			4	4759	Seminativo
Terreni	1.2.2.01.03.01.001 - Terreni demaniali	Demaniale	COMUNE DI MONCALIERI - Foglio: 38 Particella: 391	STRADA MAIOLE	MONCALIERI MONCALIERI		38	391			5	418	Seminativo
Terreni	1.2.2.01.03.01.001 - Terreni demaniali	Demaniale	COMUNE DI MONCALIERI - Foglio: 38 Particella: 398	STRADA MAIOLE	MONCALIERI MONCALIERI		38	398			4	12	Seminativo
Terreni	1.2.2.01.03.01.001 - Terreni demaniali	Demaniale	COMUNE DI MONCALIERI - Foglio: 43 Particella: 468	STRADA MAIOLE	MONCALIERI MONCALIERI		43	468			1	2890	Orto



DOMINAZI	STATOPATRIMONIALE	CONDGIUR	CESPITE	INDIRIZZO	COMUNECATASTALE	SEZIONE	FOGLIO	PART	UBALTERN	PM	CLASSE	SUPERFICIE	QUALITA
Terreni	1.2.2.02.13.99.999 - Altri terreni n.a.c.	Indisponibile	COMUNE DI MONCALIERI - Foglio: 43 Particella: 523	STRADA MAIOLE	MONCALIERI MONCALIERI	SM	43	523		OLD	UNI	508	
Terreni	1.2.2.02.13.99.999 - Altri terreni n.a.c.	Indisponibile	COMUNE DI MONCALIERI - Foglio: 43 Particella: 552	STRADA MAIOLE	MONCALIERI MONCALIERI	SM	43	552		OLD		688	
Terreni	1.2.2.02.13.99.999 - Altri terreni n.a.c.	Indisponibile	COMUNE DI MONCALIERI - Foglio: 43 Particella: 613	STRADA MAIOLE	MONCALIERI MONCALIERI		43	613			3	16101	Seminativo
Terreni	1.2.2.01.03.01.001 - Terreni demaniali	Demaniale	COMUNE DI MONCALIERI - Foglio: 44 Particella: 64	STRADA MAIOLE	MONCALIERI MONCALIERI		44	64			2	1172	Bosco Ceduo
Terreni	1.2.2.01.03.01.001 - Terreni demaniali	Demaniale	COMUNE DI MONCALIERI - Foglio: 43 Particella: 545	STRADA MAIOLE	MONCALIERI MONCALIERI		43	545			1	45	Prato
Terreni	1.2.2.01.03.01.001 - Terreni demaniali	Demaniale	COMUNE DI MONCALIERI - Foglio: 43 Particella: 32	STRADA MAIOLE	MONCALIERI MONCALIERI	SM	43	32		OLD	UNI	347	
Terreni	1.2.2.02.13.99.999 - Altri terreni n.a.c.	Indisponibile	COMUNE DI MONCALIERI - Foglio: 44 Particella: 112	STRADA MAIOLE	MONCALIERI MONCALIERI		44	112			2	1610	Prato Irrig
Terreni	1.2.2.01.03.01.001 - Terreni demaniali	Demaniale	COMUNE DI MONCALIERI - Foglio: 45 Particella: 670	STRADA MAIOLE	MONCALIERI MONCALIERI		45	670			3	9	Seminativo
Terreni	1.2.2.01.03.01.001 - Terreni demaniali	Demaniale	COMUNE DI MONCALIERI - Foglio: 45 Particella: 688	STRADA MAIOLE	MONCALIERI MONCALIERI	SM	45	688		OLD	1	525	
Terreni	1.2.2.01.03.01.001 - Terreni demaniali	Demaniale	COMUNE DI MONCALIERI - Foglio: 51 Particella: 5	STRADA MAIOLE	MONCALIERI MONCALIERI		51	5			3	1500	Seminativo
Terreni	1.2.2.02.13.99.999 - Altri terreni n.a.c.	Disponibile	COMUNE DI MONCALIERI - Foglio: 51 Particella: 363	STRADA MAIOLE	MONCALIERI MONCALIERI	SM	51	363		OLD	3	217	
Terreni	1.2.2.01.03.01.001 - Terreni demaniali	Demaniale	COMUNE DI MONCALIERI - Foglio: 52 Particella: 264	STRADA MAIOLE	MONCALIERI MONCALIERI	SM	52	264		OLD	4	39	
Terreni	1.2.2.01.03.01.001 - Terreni demaniali	Demaniale	COMUNE DI MONCALIERI - Foglio: 54 Particella: 160	STRADA MAIOLE	MONCALIERI MONCALIERI		54	160			3	1520	Seminativo
Terreni	1.2.2.02.13.99.999 - Altri terreni n.a.c.	Indisponibile	COMUNE DI NICHELINO - Foglio: 6 Particella: 195		MONCALIERI MONCALIERI	NI	6	195		OLD	3	343	
Terreni	1.2.2.02.13.99.999 - Altri terreni n.a.c.	Indisponibile	COMUNE DI MONCALIERI - Foglio: 34 Particella: 987	STRADA MAIOLE	MONCALIERI MONCALIERI		34	987			1	50	Prato Irrig
Terreni	1.2.2.02.13.99.999 - Altri terreni n.a.c.	Indisponibile	COMUNE DI MONCALIERI - Foglio: 34 Particella: 1028	STRADA MAIOLE	MONCALIERI MONCALIERI		34	1028			1	53	Prato Irrig
Terreni	1.2.2.02.13.99.999 - Altri terreni n.a.c.	Indisponibile	COMUNE DI MONCALIERI - Foglio: 28 Particella: 575	STRADA MAIOLE	MONCALIERI MONCALIERI		28	575			U	159	Incolt Prod
Terreni	1.2.2.02.13.99.999 - Altri terreni n.a.c.	Indisponibile	DIRITTI REALI DI GODIMENTO - Foglio: 34 Particella: 771		MONCALIERI MONCALIERI	SM	34	771		OLD	5	665	
Terreni	1.2.2.02.13.99.999 - Altri terreni n.a.c.	Indisponibile	COMUNE DI MONCALIERI - Foglio: 21 Particella: 1184	STRADA MAIOLE	MONCALIERI MONCALIERI	SM	21	1184		OLD	3	2945	
Terreni	1.2.2.02.13.99.999 - Altri terreni n.a.c.	Indisponibile	COMUNE DI MONCALIERI - Foglio: 1 Particella: 2122	STRADA MAIOLE	MONCALIERI MONCALIERI	SM	1	2122		OLD	UNI	96	
Terreni	1.2.2.02.13.99.999 - Altri terreni n.a.c.	Indisponibile	COMUNE DI MONCALIERI - Foglio: 34 Particella: 734	STRADA MAIOLE	MONCALIERI MONCALIERI	SM	34	734		OLD	2	67	
Terreni	1.2.2.02.13.99.999 - Altri terreni n.a.c.	Indisponibile	DIRITTI REALI DI GODIMENTO - Foglio: 34 Particella: 761		MONCALIERI MONCALIERI	SM	34	761		OLD	3	30	
Terreni	1.2.2.02.13.99.999 - Altri terreni n.a.c.	Indisponibile	COMUNE DI MONCALIERI - Foglio: 1 Particella: 2111	STRADA MAIOLE	MONCALIERI MONCALIERI	SM	1	2111		OLD	UNI	141	
Terreni	1.2.2.02.13.99.999 - Altri terreni n.a.c.	Indisponibile	COMUNE DI MONCALIERI - Foglio: 1 Particella: 2101	STRADA MAIOLE	MONCALIERI MONCALIERI	SM	1	2101		OLD	UNI	36	
Terreni	1.2.2.02.13.99.999 - Altri terreni n.a.c.	Indisponibile	COMUNE DI MONCALIERI - Foglio: 43 Particella: 471	STRADA MAIOLE	MONCALIERI MONCALIERI		43	471			2	132	Seminativo
Terreni	1.2.2.01.03.01.001 - Terreni demaniali	Demaniale	COMUNE DI MONCALIERI - Foglio: 43 Particella: 543	STRADA MAIOLE	MONCALIERI MONCALIERI		43	543			1	33	Seminativo
Terreni	1.2.2.01.03.01.001 - Terreni demaniali	Demaniale	COMUNE DI MONCALIERI - Foglio: 43 Particella: 631	STRADA MAIOLE	MONCALIERI MONCALIERI		43	631			1	399	Prato Arbor
Terreni	1.2.2.02.13.99.999 - Altri terreni n.a.c.	Indisponibile	COMUNE DI MONCALIERI - Foglio: 43 Particella: 663	STRADA MAIOLE	MONCALIERI MONCALIERI	SM	43	663		OLD	2	7855	
Terreni	1.2.2.01.03.01.001 - Terreni demaniali	Demaniale	COMUNE DI MONCALIERI - Foglio: 44 Particella: 62	STRADA MAIOLE	MONCALIERI MONCALIERI		44	62			3	1113	Prato
Terreni	1.2.2.01.03.01.001 - Terreni demaniali	Demaniale	COMUNE DI MONCALIERI - Foglio: 44 Particella: 65	STRADA MAIOLE	MONCALIERI MONCALIERI		44	65			2	681	Bosco Ceduo
Terreni	1.2.2.01.03.01.001 - Terreni demaniali	Demaniale	COMUNE DI MONCALIERI - Foglio: 45 Particella: 658	STRADA MAIOLE	MONCALIERI MONCALIERI		45	658			3	60	Seminativo
Terreni	1.2.2.01.03.01.001 - Terreni demaniali	Demaniale	COMUNE DI MONCALIERI - Foglio: 45 Particella: 668	STRADA MAIOLE	MONCALIERI MONCALIERI		45	668			3	80	Seminativo

DOMINAZI	STATOPATRIMONIALE	CONDIGIUR	CESPITE	INDIRIZZO	COMUNECATASTALE	SEZIONE	FOGLIO	PART	UBALTERN	PM	CLASSE	SUPERFICIE	QUALITA
Terreni	1.2.2.01.03.01.001 - Terreni demaniali	Demaniale	COMUNE DI MONCALIERI - Foglio: 48 Particella: 115	STRADA MAIOLE	MONCALIERI MONCALIERI	SM	48	115		OLD	3	1190	
Terreni	1.2.2.02.13.99.999 - Altri terreni n.a.c.	Indisponibile	DIRITTI REALI DI GODIMENTO - Foglio: 48 Particella: 286		MONCALIERI MONCALIERI	SM	48	286		OLD	5	516	
Terreni	1.2.2.02.13.99.999 - Altri terreni n.a.c.	Indisponibile	COMUNE DI MONCALIERI - Foglio: 38 Particella: 342	STRADA MAIOLE	MONCALIERI MONCALIERI		38	342			2	742	Seminativo
Terreni	1.2.2.01.03.01.001 - Terreni demaniali	Demaniale	COMUNE DI MONCALIERI - Foglio: 38 Particella: 388	STRADA MAIOLE	MONCALIERI MONCALIERI		38	388			5	23	Seminativo
Terreni	1.2.2.01.03.01.001 - Terreni demaniali	Demaniale	COMUNE DI MONCALIERI - Foglio: 43 Particella: 465	STRADA MAIOLE	MONCALIERI MONCALIERI	SM	43	465		OLD	1	2081	
Terreni	1.2.2.01.03.01.001 - Terreni demaniali	Demaniale	COMUNE DI MONCALIERI - Foglio: 43 Particella: 488	STRADA MAIOLE	MONCALIERI MONCALIERI		43	488			1	77	Seminativo
Terreni	1.2.2.02.13.99.999 - Altri terreni n.a.c.	Indisponibile	COMUNE DI MONCALIERI - Foglio: 43 Particella: 525	STRADA MAIOLE	MONCALIERI MONCALIERI	SM	43	525		OLD	1	676	
Terreni	1.2.2.02.13.99.999 - Altri terreni n.a.c.	Indisponibile	COMUNE DI MONCALIERI - Foglio: 43 Particella: 530	STRADA MAIOLE	MONCALIERI MONCALIERI	SM	43	530		OLD	UNI	767	
Terreni	1.2.2.01.03.01.001 - Terreni demaniali	Demaniale	COMUNE DI MONCALIERI - Foglio: 43 Particella: 654	STRADA MAIOLE	MONCALIERI MONCALIERI		43	654			2	442	Seminativo
Terreni	1.2.2.01.03.01.001 - Terreni demaniali	Demaniale	COMUNE DI MONCALIERI - Foglio: 44 Particella: 63	STRADA MAIOLE	MONCALIERI MONCALIERI		44	63			2	680	Bosco Ceduo
Terreni	1.2.2.02.13.99.999 - Altri terreni n.a.c.	Indisponibile	COMUNE DI MONCALIERI - Foglio: 44 Particella: 440	STRADA MAIOLE	MONCALIERI MONCALIERI	SM	44	440		OLD	2	330	
Terreni	1.2.2.01.03.01.001 - Terreni demaniali	Demaniale	COMUNE DI MONCALIERI - Foglio: 44 Particella: 452	STRADA MAIOLE	MONCALIERI MONCALIERI		44	452			3	22	Prato
Terreni	1.2.2.01.03.01.001 - Terreni demaniali	Demaniale	COMUNE DI MONCALIERI - Foglio: 38 Particella: 394	STRADA MAIOLE	MONCALIERI MONCALIERI		38	394			4	84	Seminativo
Terreni	1.2.2.01.03.01.001 - Terreni demaniali	Demaniale	COMUNE DI MONCALIERI - Foglio: 38 Particella: 399	STRADA MAIOLE	MONCALIERI MONCALIERI		38	399			4	381	Seminativo
Terreni	1.2.2.02.13.99.999 - Altri terreni n.a.c.	Indisponibile	COMUNE DI MONCALIERI - Foglio: 43 Particella: 558	STRADA MAIOLE	MONCALIERI MONCALIERI	SM	43	558		OLD		257	
Terreni	1.2.2.01.03.01.001 - Terreni demaniali	Demaniale	COMUNE DI MONCALIERI - Foglio: 43 Particella: 563	STRADA MAIOLE	MONCALIERI MONCALIERI		43	563			0	15	Area Rurale
Terreni	1.2.2.01.03.01.001 - Terreni demaniali	Demaniale	COMUNE DI MONCALIERI - Foglio: 43 Particella: 578	STRADA MAIOLE	MONCALIERI MONCALIERI	SM	43	578		OLD	1	300	
Terreni	1.2.2.02.13.99.999 - Altri terreni n.a.c.	Indisponibile	COMUNE DI MONCALIERI - Foglio: 43 Particella: 662	STRADA MAIOLE	MONCALIERI MONCALIERI	SM	43	662		OLD	2	1072	
Terreni	1.2.2.01.03.01.001 - Terreni demaniali	Demaniale	COMUNE DI MONCALIERI - Foglio: 43 Particella: 670	STRADA MAIOLE	MONCALIERI MONCALIERI	SM	43	670		OLD	UNI	649	
Terreni	1.2.2.02.13.99.999 - Altri terreni n.a.c.	Indisponibile	COMUNE DI MONCALIERI - Foglio: 45 Particella: 372	STRADA MAIOLE	MONCALIERI MONCALIERI		45	372			0	226	Incolt Prod
Terreni	1.2.2.01.03.01.001 - Terreni demaniali	Demaniale	COMUNE DI MONCALIERI - Foglio: 45 Particella: 628	STRADA MAIOLE	MONCALIERI MONCALIERI		45	628			1	60	Seminativo
Terreni	1.2.2.01.03.01.001 - Terreni demaniali	Demaniale	COMUNE DI MONCALIERI - Foglio: 45 Particella: 660	STRADA MAIOLE	MONCALIERI MONCALIERI		45	660			3	100	Seminativo
Terreni	1.2.2.01.03.01.001 - Terreni demaniali	Demaniale	COMUNE DI MONCALIERI - Foglio: 35 Particella: 830	STRADA MAIOLE	MONCALIERI MONCALIERI	SM	35	830		OLD	1	236	
Terreni	1.2.2.01.03.01.001 - Terreni demaniali	Demaniale	COMUNE DI MONCALIERI - Foglio: 38 Particella: 396	STRADA MAIOLE	MONCALIERI MONCALIERI		38	396			4	54	Seminativo
Terreni	1.2.2.02.13.99.999 - Altri terreni n.a.c.	Indisponibile	COMUNE DI MONCALIERI - Foglio: 43 Particella: 521	STRADA MAIOLE	MONCALIERI MONCALIERI	SM	43	521		OLD	UNI	829	
Terreni	1.2.2.02.13.99.999 - Altri terreni n.a.c.	Indisponibile	COMUNE DI MONCALIERI - Foglio: 43 Particella: 529	STRADA MAIOLE	MONCALIERI MONCALIERI	SM	43	529		OLD	UNI	19	
Terreni	1.2.2.02.13.99.999 - Altri terreni n.a.c.	Indisponibile	COMUNE DI MONCALIERI - Foglio: 43 Particella: 531	STRADA MAIOLE	MONCALIERI MONCALIERI	SM	43	531		OLD	UNI	113	
Terreni	1.2.2.02.13.99.999 - Altri terreni n.a.c.	Indisponibile	COMUNE DI MONCALIERI - Foglio: 43 Particella: 556	STRADA MAIOLE	MONCALIERI MONCALIERI	SM	43	556		OLD		260	
Terreni	1.2.2.02.13.99.999 - Altri terreni n.a.c.	Indisponibile	COMUNE DI MONCALIERI - Foglio: 44 Particella: 441	STRADA MAIOLE	MONCALIERI MONCALIERI	SM	44	441		OLD	1	164	
Terreni	1.2.2.02.13.99.999 - Altri terreni n.a.c.	Indisponibile	COMUNE DI MONCALIERI - Foglio: 45 Particella: 648	STRADA MAIOLE	MONCALIERI MONCALIERI		45	648			3	100	Seminativo
Terreni	1.2.2.01.03.01.001 - Terreni demaniali	Demaniale	COMUNE DI MONCALIERI - Foglio: 45 Particella: 650	STRADA MAIOLE	MONCALIERI MONCALIERI		45	650			3	90	Prato
Terreni	1.2.2.01.03.01.001 - Terreni demaniali	Demaniale	COMUNE DI MONCALIERI - Foglio: 45 Particella: 662	STRADA MAIOLE	MONCALIERI MONCALIERI		45	662			3	32	Seminativo

DOMINAZI	STATOPATRIMONIALE	CONDGIUR	CESPITE	INDIRIZZO	COMUNECATASTALE	SEZIONE	FOGLIO	PART	UBALTERN	PM	CLASSE	SUPERFICIE	QUALITA
Terreni	1.2.2.02.13.99.999 - Altri terreni n.a.c.	Disponibile	COMUNE DI MONCALIERI - Foglio: 30 Particella: 546	STRADA MAIOLE	MONCALIERI MONCALIERI	SM	30	546		OLD	3	156	
Terreni	1.2.2.02.13.99.999 - Altri terreni n.a.c.	Indisponibile	COMUNE DI MONCALIERI - Foglio: 30 Particella: 595	STRADA MAIOLE	MONCALIERI MONCALIERI	SM	30	595		OLD	UNI	4204	
Terreni	1.2.2.02.13.99.999 - Altri terreni n.a.c.	Indisponibile	COMUNE DI MONCALIERI - Foglio: 30 Particella: 597	STRADA MAIOLE	MONCALIERI MONCALIERI	SM	30	597		OLD	3	260	
Terreni	1.2.2.02.13.99.999 - Altri terreni n.a.c.	Indisponibile	COMUNE DI MONCALIERI - Foglio: 30 Particella: 639	STRADA MAIOLE	MONCALIERI MONCALIERI	SM	30	639		OLD	2	222	
Terreni	1.2.2.02.13.99.999 - Altri terreni n.a.c.	Indisponibile	COMUNE DI MONCALIERI - Foglio: 30 Particella: 665	STRADA MAIOLE	MONCALIERI MONCALIERI	SM	30	665		OLD	UNI	860	
Terreni	1.2.2.01.03.01.001 - Terreni demaniali	Demaniale	COMUNE DI MONCALIERI - Foglio: 30 Particella: 677	STRADA MAIOLE	MONCALIERI MONCALIERI		30	677			0	366	Pascolo
Terreni	1.2.2.01.03.01.001 - Terreni demaniali	Demaniale	COMUNE DI MONCALIERI - Foglio: 30 Particella: 698	STRADA MAIOLE	MONCALIERI MONCALIERI		30	698			3	1320	Seminativo
Terreni	1.2.2.01.03.01.001 - Terreni demaniali	Demaniale	COMUNE DI MONCALIERI - Foglio: 30 Particella: 700	STRADA MAIOLE	MONCALIERI MONCALIERI		30	700			3	390	Seminativo
Terreni	1.2.2.02.13.99.999 - Altri terreni n.a.c.	Indisponibile	COMUNE DI MONCALIERI - Foglio: 30 Particella: 740	STRADA MAIOLE	MONCALIERI MONCALIERI	SM	30	740		OLD	4	89	
Terreni	1.2.2.02.13.99.999 - Altri terreni n.a.c.	Indisponibile	COMUNE DI MONCALIERI - Foglio: 30 Particella: 745	STRADA MAIOLE	MONCALIERI MONCALIERI	SM	30	745		OLD	4	946	
Terreni	1.2.2.01.03.01.001 - Terreni demaniali	Demaniale	COMUNE DI MONCALIERI - Foglio: 51 Particella: 75	STRADA MAIOLE	MONCALIERI MONCALIERI		51	75			3	4866	Seminativo
Terreni	1.2.2.02.13.99.999 - Altri terreni n.a.c.	Disponibile	COMUNE DI MONCALIERI - Foglio: 51 Particella: 354	STRADA MAIOLE	MONCALIERI MONCALIERI	SM	51	354		OLD	3	310	
Terreni	1.2.2.02.13.99.999 - Altri terreni n.a.c.	Indisponibile	COMUNE DI MONCALIERI - Foglio: 51 Particella: 361	STRADA MAIOLE	MONCALIERI MONCALIERI	SM	51	361		OLD	3	235	
Terreni	1.2.2.02.13.99.999 - Altri terreni n.a.c.	Disponibile	COMUNE DI MONCALIERI - Foglio: 51 Particella: 372	STRADA MAIOLE	MONCALIERI MONCALIERI	SM	51	372		OLD	3	259	
Terreni	1.2.2.01.03.01.001 - Terreni demaniali	Demaniale	COMUNE DI MONCALIERI - Foglio: 54 Particella: 157	STRADA MAIOLE	MONCALIERI MONCALIERI		54	157			3	1270	Seminativo
Terreni	1.2.2.01.03.01.001 - Terreni demaniali	Demaniale	COMUNE DI MONCALIERI - Foglio: 9 Particella: 413	STRADA MAIOLE	MONCALIERI MONCALIERI	SM	9	413		OLD	5	375	
Terreni	1.2.2.02.13.99.999 - Altri terreni n.a.c.	Indisponibile	COMUNE DI MONCALIERI - Foglio: 44 Particella: 538	STRADA MAIOLE	MONCALIERI MONCALIERI	SM	44	538		OLD	4	252	
Terreni	1.2.2.02.13.99.999 - Altri terreni n.a.c.	Indisponibile	COMUNE DI MONCALIERI - Foglio: 34 Particella: 858	STRADA MAIOLE	MONCALIERI MONCALIERI	SM	34	858		OLD	1	251	
Terreni	1.2.2.02.13.99.999 - Altri terreni n.a.c.	Indisponibile	COMUNE DI MONCALIERI - Foglio: 45 Particella: 763	STRADA MAIOLE	MONCALIERI MONCALIERI		45	763			3	341	Prato Arbor
Terreni	1.2.2.02.13.99.999 - Altri terreni n.a.c.	Indisponibile	COMUNE DI MONCALIERI - Foglio: 34 Particella: 1016	STRADA MAIOLE	MONCALIERI MONCALIERI		34	1016			1	827	Prato Irrig
Terreni	1.2.2.02.13.99.999 - Altri terreni n.a.c.	Indisponibile	COMUNE DI MONCALIERI - Foglio: 1 Particella: 2128	STRADA MAIOLE	MONCALIERI MONCALIERI	SM	1	2128		OLD		35	
Terreni	1.2.2.02.13.99.999 - Altri terreni n.a.c.	Indisponibile	COMUNE DI MONCALIERI - Foglio: 19 Particella: 327	STRADA MAIOLE	MONCALIERI MONCALIERI		19	327			3	469	Seminativo
Terreni	1.2.2.02.13.99.999 - Altri terreni n.a.c.	Indisponibile	DIRITTI REALI DI GODIMENTO - Foglio: 34 Particella: 766		MONCALIERI MONCALIERI	SM	34	766		OLD	5	374	
Terreni	1.2.2.02.13.99.999 - Altri terreni n.a.c.	Indisponibile	COMUNE DI MONCALIERI - Foglio: 34 Particella: 778	STRADA MAIOLE	MONCALIERI MONCALIERI	SM	34	778		OLD	3	1845	
Terreni	1.2.2.02.13.99.999 - Altri terreni n.a.c.	Indisponibile	COMUNE DI MONCALIERI - Foglio: 34 Particella: 731	STRADA MAIOLE	MONCALIERI MONCALIERI	SM	34	731		OLD	2	905	
Terreni	1.2.2.02.13.99.999 - Altri terreni n.a.c.	Indisponibile	COMUNE DI MONCALIERI - Foglio: 1 Particella: 2124	STRADA MAIOLE	MONCALIERI MONCALIERI	SM	1	2124		OLD	UNI	109	
Terreni	1.2.2.02.13.99.999 - Altri terreni n.a.c.	Indisponibile	COMUNE DI MONCALIERI - Foglio: 23 Particella: 1307	STRADA MAIOLE	MONCALIERI MONCALIERI		23	1307			2	1019	Prato
Terreni	1.2.2.02.13.99.999 - Altri terreni n.a.c.	Indisponibile	COMUNE DI MONCALIERI - Foglio: 23 Particella: 1302	STRADA MAIOLE	MONCALIERI MONCALIERI		23	1302			2	64	Prato
Terreni	1.2.2.02.13.99.999 - Altri terreni n.a.c.	Indisponibile	COMUNE DI MONCALIERI - Foglio: 22 Particella: 1715	STRADA MAIOLE	MONCALIERI MONCALIERI	SM	22	1715		OLD		374	
Terreni	1.2.2.02.13.99.999 - Altri terreni n.a.c.	Indisponibile	COMUNE DI MONCALIERI - Foglio: 22 Particella: 1720	STRADA MAIOLE	MONCALIERI MONCALIERI		22	1720			1	110	Seminativo
Terreni	1.2.2.01.03.01.001 - Terreni demaniali	Demaniale	COMUNE DI MONCALIERI - Foglio: 45 Particella: 656	STRADA MAIOLE	MONCALIERI MONCALIERI		45	656			3	160	Seminativo
Terreni	1.2.2.01.03.01.001 - Terreni demaniali	Demaniale	COMUNE DI MONCALIERI - Foglio: 48 Particella: 114	STRADA MAIOLE	MONCALIERI MONCALIERI	SM	48	114		OLD	3	99	

COMUNICAZIONE	STATOPATRIMONIALE	CONDGIUR	CESPITE	INDIRIZZO	COMUNECATASTALE	SEZIONE	FOGLIO	PART	UBALTERN	PM	CLASSE	SUPERFICIE	QUALITA
Terreni	1.2.2.01.03.01.001 - Terreni demaniali	Demaniale	COMUNE DI MONCALIERI - Foglio: 48 Particella: 146	STRADA MAIOLE	MONCALIERI MONCALIERI	SM	48	146		OLD	3	813	
Terreni	1.2.2.01.03.01.001 - Terreni demaniali	Demaniale	COMUNE DI MONCALIERI - Foglio: 48 Particella: 251	STRADA MAIOLE	MONCALIERI MONCALIERI	SM	48	251		OLD	5	350	
Terreni	1.2.2.01.03.01.001 - Terreni demaniali	Demaniale	COMUNE DI MONCALIERI - Foglio: 48 Particella: 255	STRADA MAIOLE	MONCALIERI MONCALIERI	SM	48	255		OLD	4	380	
Terreni	1.2.2.02.13.99.999 - Altri terreni n.a.c.	Indisponibile	COMUNE DI MONCALIERI - Foglio: 48 Particella: 275	STRADA MAIOLE	MONCALIERI MONCALIERI	SM	48	275		OLD	5	28	
Terreni	1.2.2.02.13.99.999 - Altri terreni n.a.c.	Disponibile	COMUNE DI MONCALIERI - Foglio: 51 Particella: 364	STRADA MAIOLE	MONCALIERI MONCALIERI	SM	51	364		OLD	3	310	
Terreni	1.2.2.01.03.01.001 - Terreni demaniali	Demaniale	COMUNE DI MONCALIERI - Foglio: 52 Particella: 267	STRADA MAIOLE	MONCALIERI MONCALIERI	SM	52	267		OLD	5	1628	
Terreni	1.2.2.01.03.01.001 - Terreni demaniali	Demaniale	COMUNE DI MONCALIERI - Foglio: 54 Particella: 174	STRADA MAIOLE	MONCALIERI MONCALIERI		54	174			3	870	Seminativo
Terreni	1.2.2.02.13.99.999 - Altri terreni n.a.c.	Disponibile	COMUNE DI MONCALIERI - Foglio: 3 Particella: 96	STRADA MAIOLE	MONCALIERI MONCALIERI	SM	3	96		OLD	UNI	2542	
Terreni	1.2.2.01.03.01.001 - Terreni demaniali	Demaniale	COMUNE DI MONCALIERI - Foglio: 22 Particella: 193	STRADA MAIOLE	MONCALIERI MONCALIERI	SM	22	193		OLD	1	356	
Terreni	1.2.2.01.03.01.001 - Terreni demaniali	Demaniale	COMUNE DI MONCALIERI - Foglio: 35 Particella: 753	STRADA MAIOLE	MONCALIERI MONCALIERI	SM	35	753		OLD	2	162	
Terreni	1.2.2.01.03.01.001 - Terreni demaniali	Demaniale	COMUNE DI MONCALIERI - Foglio: 38 Particella: 390	STRADA MAIOLE	MONCALIERI MONCALIERI		38	390			0	57	Pascolo
Terreni	1.2.2.01.03.01.001 - Terreni demaniali	Demaniale	COMUNE DI MONCALIERI - Foglio: 34 Particella: 378	STRADA MAIOLE	MONCALIERI MONCALIERI		34	378			1	3921	Prato Irrig
Terreni	1.2.2.02.13.99.999 - Altri terreni n.a.c.	Indisponibile	COMUNE DI MONCALIERI - Foglio: 20 Particella: 294	STRADA MAIOLE	MONCALIERI MONCALIERI	SM	20	294		OLD	1	10529	
Terreni	1.2.2.02.13.99.999 - Altri terreni n.a.c.	Indisponibile	COMUNE DI MONCALIERI - Foglio: 20 Particella: 325	STRADA MAIOLE	MONCALIERI MONCALIERI	SM	20	325		OLD	3	986	
Terreni	1.2.2.02.13.99.999 - Altri terreni n.a.c.	Indisponibile	COMUNE DI MONCALIERI - Foglio: 30 Particella: 535	STRADA MAIOLE	MONCALIERI MONCALIERI		30	535			0	660	Pascolo
Terreni	1.2.2.01.03.01.001 - Terreni demaniali	Demaniale	COMUNE DI MONCALIERI - Foglio: 20 Particella: 294	STRADA MAIOLE	MONCALIERI MONCALIERI	SM	20	294		OLD	1	383	
Terreni	1.2.2.02.13.99.999 - Altri terreni n.a.c.	Indisponibile	COMUNE DI MONCALIERI - Foglio: 44 Particella: 535	STRADA MAIOLE	MONCALIERI MONCALIERI	SM	44	535		OLD	3	1834	
Terreni	1.2.2.02.13.99.999 - Altri terreni n.a.c.	Indisponibile	COMUNE DI MONCALIERI - Foglio: 44 Particella: 549	STRADA MAIOLE	MONCALIERI MONCALIERI	SM	44	549		OLD	4	307	
Terreni	1.2.2.02.13.99.999 - Altri terreni n.a.c.	Indisponibile	COMUNE DI MONCALIERI - Foglio: 23 Particella: 1313	STRADA MAIOLE	MONCALIERI MONCALIERI		23	1313			2	347	Semin Arbor
Terreni	1.2.2.02.13.99.999 - Altri terreni n.a.c.	Indisponibile	COMUNE DI MONCALIERI - Foglio: 22 Particella: 1305	STRADA MAIOLE	MONCALIERI MONCALIERI		22	1305			1	3827	Seminativo
Terreni	1.2.2.02.13.99.999 - Altri terreni n.a.c.	Indisponibile	COMUNE DI MONCALIERI - Foglio: 22 Particella: 1702	STRADA MAIOLE	MONCALIERI MONCALIERI	SM	22	1702		OLD	UNI	859	
Terreni	1.2.2.02.13.99.999 - Altri terreni n.a.c.	Indisponibile	COMUNE DI MONCALIERI - Foglio: 43 Particella: 805	STRADA MAIOLE	MONCALIERI MONCALIERI		43	805			2	347	Seminativo
Terreni	1.2.2.02.13.99.999 - Altri terreni n.a.c.	Indisponibile	COMUNE DI MONCALIERI - Foglio: 53 Particella: 389	STRADA MAIOLE	MONCALIERI MONCALIERI	SM	53	389		OLD	3	790	
Terreni	1.2.2.02.13.99.999 - Altri terreni n.a.c.	Indisponibile	COMUNE DI MONCALIERI - Foglio: 53 Particella: 395	STRADA MAIOLE	MONCALIERI MONCALIERI	SM	53	395		OLD	3	814	
Terreni	1.2.2.02.13.99.999 - Altri terreni n.a.c.	Indisponibile	COMUNE DI MONCALIERI - Foglio: 22 Particella: 1762	STRADA MAIOLE	MONCALIERI MONCALIERI	SM	22	1762		OLD	3	5474	
Terreni	1.2.2.02.13.99.999 - Altri terreni n.a.c.	Indisponibile	COMUNE DI MONCALIERI - Foglio: 34 Particella: 1103	STRADA MAIOLE	MONCALIERI MONCALIERI	SM	34	1103		OLD	1	141	
Terreni	1.2.2.02.13.99.999 - Altri terreni n.a.c.	Indisponibile	COMUNE DI MONCALIERI - Foglio: 35 Particella: 957	STRADA MAIOLE	MONCALIERI MONCALIERI	SM	35	957		OLD	1	1855	
Terreni	1.2.2.02.13.99.999 - Altri terreni n.a.c.	Indisponibile	COMUNE DI MONCALIERI - Foglio: 35 Particella: 976	STRADA MAIOLE	MONCALIERI MONCALIERI	SM	35	976		OLD	1	30	
Terreni	1.2.2.01.03.01.001 - Terreni demaniali	Demaniale	COMUNE DI MONCALIERI - Foglio: 43 Particella: 464	STRADA MAIOLE	MONCALIERI MONCALIERI	SM	43	464		OLD	1	368	
Terreni	1.2.2.02.13.99.999 - Altri terreni n.a.c.	Disponibile	COMUNE DI MONCALIERI - Foglio: 38 Particella: 390	STRADA MAIOLE	MONCALIERI MONCALIERI		38	390			0	57	Pascolo
Terreni	1.2.2.01.03.01.001 - Terreni demaniali	Demaniale	COMUNE DI MONCALIERI - Foglio: 43 Particella: 485	STRADA MAIOLE	MONCALIERI MONCALIERI		43	485			1	110	Seminativo
Terreni	1.2.2.02.13.99.999 - Altri terreni n.a.c.	Indisponibile	COMUNE DI MONCALIERI - Foglio: 43 Particella: 524	STRADA MAIOLE	MONCALIERI MONCALIERI	SM	43	524		OLD	UNI	7	

DOMINAZI	STATOPATRIMONIALE	CONDGIUR	CESPITE	INDIRIZZO	COMUNECATASTALE	SEZIONE	FOGLIO	PART	UBALTERN	PM	CLASSE	SUPERFICIE	QUALITA
Terreni	1.2.2.02.13.99.999 - Altri terreni n.a.c.	Indisponibile	COMUNE DI MONCALIERI - Foglio: 43 Particella: 557	STRADA MAIOLE	MONCALIERI MONCALIERI	SM	43	557		OLD		858	
Terreni	1.2.2.01.03.01.001 - Terreni demaniali	Demaniale	COMUNE DI MONCALIERI - Foglio: 43 Particella: 579	STRADA MAIOLE	MONCALIERI MONCALIERI	SM	43	579		OLD	1	8	
Terreni	1.2.2.01.03.01.001 - Terreni demaniali	Demaniale	COMUNE DI MONCALIERI - Foglio: 43 Particella: 603	STRADA MAIOLE	MONCALIERI MONCALIERI		43	603			2	157	Seminativo
Terreni	1.2.2.01.03.01.001 - Terreni demaniali	Demaniale	COMUNE DI MONCALIERI - Foglio: 43 Particella: 604	STRADA MAIOLE	MONCALIERI MONCALIERI		43	604			2	76	Seminativo
Terreni	1.2.2.02.13.99.999 - Altri terreni n.a.c.	Indisponibile	COMUNE DI MONCALIERI - Foglio: 44 Particella: 115	STRADA MAIOLE	MONCALIERI MONCALIERI		44	115			2	968	Prato Irrig
Terreni	1.2.2.02.13.99.999 - Altri terreni n.a.c.	Indisponibile	COMUNE DI MONCALIERI - Foglio: 45 Particella: 633	STRADA MAIOLE	MONCALIERI MONCALIERI		45	633			3	60	Seminativo
Terreni	1.2.2.02.13.99.999 - Altri terreni n.a.c.	Disponibile	COMUNE DI MONCALIERI - Foglio: 51 Particella: 380	STRADA MAIOLE	MONCALIERI MONCALIERI	SM	51	380		OLD	3	599	
Terreni	1.2.2.01.03.01.001 - Terreni demaniali	Demaniale	COMUNE DI MONCALIERI - Foglio: 52 Particella: 263	STRADA MAIOLE	MONCALIERI MONCALIERI	SM	52	263		OLD	4	118	
Terreni	1.2.2.01.03.01.001 - Terreni demaniali	Demaniale	COMUNE DI MONCALIERI - Foglio: 52 Particella: 272	STRADA MAIOLE	MONCALIERI MONCALIERI	SM	52	272		OLD	5	267	
Terreni	1.2.2.01.03.01.001 - Terreni demaniali	Demaniale	COMUNE DI MONCALIERI - Foglio: 54 Particella: 108	STRADA MAIOLE	MONCALIERI MONCALIERI		54	108			3	2638	Seminativo
Terreni	1.2.2.01.03.01.001 - Terreni demaniali	Demaniale	COMUNE DI MONCALIERI - Foglio: 54 Particella: 200	STRADA MAIOLE	MONCALIERI MONCALIERI		54	200			3	3297	Seminativo
Terreni	1.2.2.01.03.01.001 - Terreni demaniali	Demaniale	COMUNE DI MONCALIERI - Foglio: 54 Particella: 210	STRADA MAIOLE	MONCALIERI MONCALIERI		54	210			3	1720	Seminativo
Terreni	1.2.2.02.13.99.999 - Altri terreni n.a.c.	Indisponibile	COMUNE DI MONCALIERI - Foglio: 30 Particella: 520	STRADA MAIOLE	MONCALIERI MONCALIERI	SM	30	520		OLD	3	1164	
Terreni	1.2.2.02.13.99.999 - Altri terreni n.a.c.	Indisponibile	COMUNE DI MONCALIERI - Foglio: 43 Particella: 532	STRADA MAIOLE	MONCALIERI MONCALIERI	SM	43	532		OLD	1	80	
Terreni	1.2.2.02.13.99.999 - Altri terreni n.a.c.	Indisponibile	COMUNE DI MONCALIERI - Foglio: 22 Particella: 1613	STRADA MAIOLE	MONCALIERI MONCALIERI	SM	22	1613		OLD	3	344	
Terreni	1.2.2.02.13.99.999 - Altri terreni n.a.c.	Indisponibile	COMUNE DI MONCALIERI - Foglio: 49 Particella: 296	STRADA MAIOLE	MONCALIERI MONCALIERI	SM	49	296		OLD	2	137	
Terreni	1.2.2.02.13.99.999 - Altri terreni n.a.c.	Indisponibile	COMUNE DI MONCALIERI - Foglio: 45 Particella: 642	STRADA MAIOLE	MONCALIERI MONCALIERI		45	642			3	60	Seminativo
Terreni	1.2.2.02.13.99.999 - Altri terreni n.a.c.	Indisponibile	COMUNE DI MONCALIERI - Foglio: 45 Particella: 646	STRADA MAIOLE	MONCALIERI MONCALIERI		45	646			3	40	Seminativo
Terreni	1.2.2.01.03.01.001 - Terreni demaniali	Demaniale	COMUNE DI MONCALIERI - Foglio: 45 Particella: 686	STRADA MAIOLE	MONCALIERI MONCALIERI	SM	45	686		OLD	1	2125	
Terreni	1.2.2.01.03.01.001 - Terreni demaniali	Demaniale	COMUNE DI MONCALIERI - Foglio: 46 Particella: 383	STRADA MAIOLE	MONCALIERI MONCALIERI	SM	46	383		OLD	5	684	
Terreni	1.2.2.01.03.01.001 - Terreni demaniali	Demaniale	COMUNE DI MONCALIERI - Foglio: 48 Particella: 257	STRADA MAIOLE	MONCALIERI MONCALIERI	SM	48	257		OLD	4	143	
Terreni	1.2.2.02.13.99.999 - Altri terreni n.a.c.	Indisponibile	DIRITTI REALI DI GODIMENTO - Foglio: 48 Particella: 287		MONCALIERI MONCALIERI	SM	48	287		OLD	5	618	
Terreni	1.2.2.01.03.01.001 - Terreni demaniali	Demaniale	COMUNE DI MONCALIERI - Foglio: 48 Particella: 335	STRADA MAIOLE	MONCALIERI MONCALIERI	SM	48	335		OLD	3	11	
Terreni	1.2.2.02.13.99.999 - Altri terreni n.a.c.	Disponibile	COMUNE DI MONCALIERI - Foglio: 51 Particella: 124	STRADA MAIOLE	MONCALIERI MONCALIERI	SM	51	124		OLD	2	115	
Terreni	1.2.2.01.03.01.001 - Terreni demaniali	Demaniale	COMUNE DI MONCALIERI - Foglio: 52 Particella: 245	STRADA MAIOLE	MONCALIERI MONCALIERI	SM	52	245		OLD	3	262	
Terreni	1.2.2.02.13.99.999 - Altri terreni n.a.c.	Indisponibile	COMUNE DI MONCALIERI - Foglio: 30 Particella: 594	STRADA MAIOLE	MONCALIERI MONCALIERI	SM	30	594		OLD	UNI	5781	
Terreni	1.2.2.01.03.01.001 - Terreni demaniali	Demaniale	COMUNE DI MONCALIERI - Foglio: 45 Particella: 699	STRADA MAIOLE	MONCALIERI MONCALIERI		45	699			0	546	Area Rurale
Terreni	1.2.2.01.03.01.001 - Terreni demaniali	Demaniale	COMUNE DI MONCALIERI - Foglio: 47 Particella: 56	STRADA MAIOLE	MONCALIERI MONCALIERI	SM	47	56		OLD	3	1744	
Terreni	1.2.2.01.03.01.001 - Terreni demaniali	Demaniale	COMUNE DI MONCALIERI - Foglio: 48 Particella: 109	STRADA MAIOLE	MONCALIERI MONCALIERI	SM	48	109		OLD	3	1171	
Terreni	1.2.2.01.03.01.001 - Terreni demaniali	Demaniale	COMUNE DI MONCALIERI - Foglio: 48 Particella: 291	STRADA MAIOLE	MONCALIERI MONCALIERI	SM	48	291		OLD	3	210	
Terreni	1.2.2.02.13.99.999 - Altri terreni n.a.c.	Disponibile	COMUNE DI MONCALIERI - Foglio: 51 Particella: 357	STRADA MAIOLE	MONCALIERI MONCALIERI	SM	51	357		OLD	3	455	
Terreni	1.2.2.02.13.99.999 - Altri terreni n.a.c.	Disponibile	COMUNE DI MONCALIERI - Foglio: 51 Particella: 366	STRADA MAIOLE	MONCALIERI MONCALIERI	SM	51	366		OLD	3	255	

COMUNICAZIONE	STATOPATRIMONIALE	CONDGIUR	CESPITE	INDIRIZZO	COMUNECATASTALE	SEZIONE	FOGLIO	PART	UBALTERN	PM	CLASSE	SUPERFICIE	QUALITA
Terreni	1.2.2.02.13.99.999 - Altri terreni n.a.c.	Disponibile	COMUNE DI MONCALIERI - Foglio: 51 Particella: 368	STRADA MAIOLE	MONCALIERI MONCALIERI	SM	51	368		OLD	3	262	
Terreni	1.2.2.02.13.99.999 - Altri terreni n.a.c.	Disponibile	COMUNE DI MONCALIERI - Foglio: 51 Particella: 370	STRADA MAIOLE	MONCALIERI MONCALIERI	SM	51	370		OLD	3	291	
Terreni	1.2.2.02.13.99.999 - Altri terreni n.a.c.	Disponibile	COMUNE DI MONCALIERI - Foglio: 51 Particella: 376	STRADA MAIOLE	MONCALIERI MONCALIERI	SM	51	376		OLD	3	540	
Terreni	1.2.2.02.13.99.999 - Altri terreni n.a.c.	Disponibile	COMUNE DI MONCALIERI - Foglio: 51 Particella: 378	STRADA MAIOLE	MONCALIERI MONCALIERI	SM	51	378		OLD	3	559	
Terreni	1.2.2.01.03.01.001 - Terreni demaniali	Demaniale	COMUNE DI MONCALIERI - Foglio: 30 Particella: 756	STRADA MAIOLE	MONCALIERI MONCALIERI		30	756			3	620	Seminativo
Terreni	1.2.2.02.13.99.999 - Altri terreni n.a.c.	Indisponibile	COMUNE DI MONCALIERI - Foglio: 30 Particella: 762	STRADA MAIOLE	MONCALIERI MONCALIERI	SM	30	762		OLD	UNI	13	
Terreni	1.2.2.01.03.01.001 - Terreni demaniali	Demaniale	COMUNE DI MONCALIERI - Foglio: 30 Particella: 845	STRADA MAIOLE	MONCALIERI MONCALIERI		30	845			4	2	Prato
Terreni	1.2.2.01.03.01.001 - Terreni demaniali	Demaniale	COMUNE DI MONCALIERI - Foglio: 30 Particella: 875	STRADA MAIOLE	MONCALIERI MONCALIERI		30	875			2	1101	Prato
Terreni	1.2.2.01.03.01.001 - Terreni demaniali	Demaniale	COMUNE DI MONCALIERI - Foglio: 30 Particella: 877	STRADA MAIOLE	MONCALIERI MONCALIERI		30	877			2	30	Prato
Terreni	1.2.2.01.03.01.001 - Terreni demaniali	Demaniale	COMUNE DI MONCALIERI - Foglio: 30 Particella: 892	STRADA MAIOLE	MONCALIERI MONCALIERI	SM	30	892		OLD	3	32	
Terreni	1.2.2.01.03.01.001 - Terreni demaniali	Demaniale	COMUNE DI MONCALIERI - Foglio: 34 Particella: 438	STRADA MAIOLE	MONCALIERI MONCALIERI	SM	34	438		OLD	1	157	
Terreni	1.2.2.02.13.99.999 - Altri terreni n.a.c.	Disponibile	COMUNE DI MONCALIERI - Foglio: 35 Particella: 760	STRADA MAIOLE	MONCALIERI MONCALIERI		35	760			1	1056	Prato Irrig
Terreni	1.2.2.01.03.01.001 - Terreni demaniali	Demaniale	COMUNE DI MONCALIERI - Foglio: 38 Particella: 403	STRADA MAIOLE	MONCALIERI MONCALIERI		38	403			2	189	Prato
Terreni	1.2.2.01.03.01.001 - Terreni demaniali	Demaniale	COMUNE DI MONCALIERI - Foglio: 43 Particella: 133	STRADA MAIOLE	MONCALIERI MONCALIERI	SM	43	133		OLD	2	1897	
Terreni	1.2.2.01.03.01.001 - Terreni demaniali	Demaniale	COMUNE DI MONCALIERI - Foglio: 47 Particella: 170	STRADA MAIOLE	MONCALIERI MONCALIERI		47	170			3	617	Seminativo
Terreni	1.2.2.01.03.01.001 - Terreni demaniali	Demaniale	COMUNE DI MONCALIERI - Foglio: 48 Particella: 253	STRADA MAIOLE	MONCALIERI MONCALIERI	SM	48	253		OLD	4	252	
Terreni	1.2.2.02.13.99.999 - Altri terreni n.a.c.	Indisponibile	DIRITTI REALI DI GODIMENTO - Foglio: 48 Particella: 278		MONCALIERI MONCALIERI	SM	48	278		OLD	3	210	
Terreni	1.2.2.02.13.99.999 - Altri terreni n.a.c.	Indisponibile	DIRITTI REALI DI GODIMENTO - Foglio: 48 Particella: 280		MONCALIERI MONCALIERI	SM	48	280		OLD	3	315	
Terreni	1.2.2.02.13.99.999 - Altri terreni n.a.c.	Indisponibile	DIRITTI REALI DI GODIMENTO - Foglio: 48 Particella: 285		MONCALIERI MONCALIERI	SM	48	285		OLD	5	475	
Terreni	1.2.2.02.13.99.999 - Altri terreni n.a.c.	Disponibile	COMUNE DI MONCALIERI - Foglio: 51 Particella: 359	STRADA MAIOLE	MONCALIERI MONCALIERI	SM	51	359		OLD	3	135	
Terreni	1.2.2.01.03.01.001 - Terreni demaniali	Demaniale	COMUNE DI MONCALIERI - Foglio: 52 Particella: 257	STRADA MAIOLE	MONCALIERI MONCALIERI	SM	52	257		OLD	3	567	
Terreni	1.2.2.01.03.01.001 - Terreni demaniali	Demaniale	COMUNE DI MONCALIERI - Foglio: 52 Particella: 266	STRADA MAIOLE	MONCALIERI MONCALIERI	SM	52	266		OLD	5	30	
Terreni	1.2.2.01.03.01.001 - Terreni demaniali	Demaniale	COMUNE DI MONCALIERI - Foglio: 54 Particella: 159	STRADA MAIOLE	MONCALIERI MONCALIERI		54	159			3	1422	Seminativo
Terreni	1.2.2.02.13.99.999 - Altri terreni n.a.c.	Disponibile	COMUNE DI MONCALIERI - Foglio: 38 Particella: 383	STRADA MAIOLE	MONCALIERI MONCALIERI		38	383			4	4759	Seminativo
Terreni	1.2.2.02.13.99.999 - Altri terreni n.a.c.	Indisponibile	COMUNE DI MONCALIERI - Foglio: 34 Particella: 1019	STRADA MAIOLE	MONCALIERI MONCALIERI		34	1019			1	1243	Prato Irrig
Terreni	1.2.2.02.13.99.999 - Altri terreni n.a.c.	Indisponibile	COMUNE DI MONCALIERI - Foglio: 19 Particella: 322	STRADA MAIOLE	MONCALIERI MONCALIERI		19	322			3	1569	Seminativo
Terreni	1.2.2.02.13.99.999 - Altri terreni n.a.c.	Indisponibile	COMUNE DI MONCALIERI - Foglio: 19 Particella: 330	STRADA MAIOLE	MONCALIERI MONCALIERI		19	330			3	757	Seminativo
Terreni	1.2.2.02.13.99.999 - Altri terreni n.a.c.	Indisponibile	COMUNE DI MONCALIERI - Foglio: 21 Particella: 1175	STRADA MAIOLE	MONCALIERI MONCALIERI	SM	21	1175		OLD	3	1517	
Terreni	1.2.2.02.13.99.999 - Altri terreni n.a.c.	Indisponibile	DIRITTI REALI DI GODIMENTO - Foglio: 34 Particella: 782		MONCALIERI MONCALIERI	SM	34	782		OLD	3	772	
Terreni	1.2.2.02.13.99.999 - Altri terreni n.a.c.	Indisponibile	COMUNE DI MONCALIERI - Foglio: 23 Particella: 1315	STRADA MAIOLE	MONCALIERI MONCALIERI		23	1315			2	422	Semin Arbor
Terreni	1.2.2.02.13.99.999 - Altri terreni n.a.c.	Indisponibile	COMUNE DI MONCALIERI - Foglio: 23 Particella: 1319	STRADA MAIOLE	MONCALIERI MONCALIERI		23	1319			2	1056	Prato
Terreni	1.2.2.02.13.99.999 - Altri terreni n.a.c.	Indisponibile	DIRITTI REALI DI GODIMENTO - Foglio: 23 Particella: 1320		MONCALIERI MONCALIERI	SM	23	1320		OLD	2	138	

DOMINAZI	STATOPATRIMONIALE	CONDGIUR	CESPITE	INDIRIZZO	COMUNECATASTALE	SEZIONE	FOGLIO	PART	UBALTERN	PM	CLASSE	SUPERFICIE	QUALITA
Terreni	1.2.2.02.13.99.999 - Altri terreni n.a.c.	Indisponibile	COMUNE DI MONCALIERI - Foglio: 22 Particella: 1716	STRADA MAIOLE	MONCALIERI MONCALIERI	SM	22	1716		OLD		23	
Terreni	1.2.2.02.13.99.999 - Altri terreni n.a.c.	Indisponibile	COMUNE DI MONCALIERI - Foglio: 44 Particella: 670	STRADA MAIOLE	MONCALIERI MONCALIERI		44	670			3	1130	Prato
Terreni	1.2.2.02.13.99.999 - Altri terreni n.a.c.	Indisponibile	COMUNE DI MONCALIERI - Foglio: 43 Particella: 811	STRADA MAIOLE	MONCALIERI MONCALIERI		43	811			2	157	Seminativo
Terreni	1.2.2.02.13.99.999 - Altri terreni n.a.c.	Indisponibile	COMUNE DI MONCALIERI - Foglio: 43 Particella: 821	STRADA MAIOLE	MONCALIERI MONCALIERI		43	821			2	2	Seminativo
Terreni	1.2.2.02.13.99.999 - Altri terreni n.a.c.	Indisponibile	COMUNE DI MONCALIERI - Foglio: 43 Particella: 842	STRADA MAIOLE	MONCALIERI MONCALIERI		43	842			2	286	Seminativo
Terreni	1.2.2.02.13.99.999 - Altri terreni n.a.c.	Indisponibile	COMUNE DI MONCALIERI - Foglio: 53 Particella: 385	STRADA MAIOLE	MONCALIERI MONCALIERI	SM	53	385		OLD	2	140	
Terreni	1.2.2.02.13.99.999 - Altri terreni n.a.c.	Indisponibile	COMUNE DI MONCALIERI - Foglio: 53 Particella: 391	STRADA MAIOLE	MONCALIERI MONCALIERI	SM	53	391		OLD	3	2886	
Terreni	1.2.2.02.13.99.999 - Altri terreni n.a.c.	Indisponibile	COMUNE DI MONCALIERI - Foglio: 22 Particella: 1757	STRADA MAIOLE	MONCALIERI MONCALIERI	SM	22	1757		OLD	3	968	
Terreni	1.2.2.02.13.99.999 - Altri terreni n.a.c.	Indisponibile	DIRITTI REALI DI GODIMENTO - Foglio: 22 Particella: 1647		MONCALIERI MONCALIERI	SM	22	1647		OLD	3	304	
Terreni	1.2.2.02.13.99.999 - Altri terreni n.a.c.	Indisponibile	COMUNE DI MONCALIERI - Foglio: 34 Particella: 1063	STRADA MAIOLE	MONCALIERI MONCALIERI	SM	34	1063		OLD	1	483	
Terreni	1.2.2.02.13.99.999 - Altri terreni n.a.c.	Indisponibile	COMUNE DI MONCALIERI - Foglio: 34 Particella: 1094	STRADA MAIOLE	MONCALIERI MONCALIERI	SM	34	1094		OLD	1	1227	
Terreni	1.2.2.02.13.99.999 - Altri terreni n.a.c.	Indisponibile	COMUNE DI MONCALIERI - Foglio: 35 Particella: 940	STRADA MAIOLE	MONCALIERI MONCALIERI	SM	35	940		OLD	1	9	
Terreni	1.2.2.02.13.99.999 - Altri terreni n.a.c.	Indisponibile	DIRITTI REALI DI GODIMENTO - Foglio: 35 Particella: 934		MONCALIERI MONCALIERI	SM	35	934		OLD	1	75	
Terreni	1.2.2.02.13.99.999 - Altri terreni n.a.c.	Indisponibile	COMUNE DI MONCALIERI - Foglio: 22 Particella: 1329	STRADA MAIOLE	MONCALIERI MONCALIERI		22	1329			3	1549	Seminativo
Terreni	1.2.2.02.13.99.999 - Altri terreni n.a.c.	Indisponibile	COMUNE DI MONCALIERI - Foglio: 44 Particella: 740	STRADA MAIOLE	MONCALIERI MONCALIERI		44	740			0	57	Prato Ir Ar
Terreni	1.2.2.02.13.99.999 - Altri terreni n.a.c.	Indisponibile	COMUNE DI MONCALIERI - Foglio: 45 Particella: 828	STRADA MAIOLE	MONCALIERI MONCALIERI	SM	45	828		OLD	UNI	1565	
Terreni	1.2.2.02.13.99.999 - Altri terreni n.a.c.	Indisponibile	COMUNE DI MONCALIERI - Foglio: 45 Particella: 835	STRADA MAIOLE	MONCALIERI MONCALIERI	SM	45	835		OLD	UNI	3	
Terreni	1.2.2.02.13.99.999 - Altri terreni n.a.c.	Indisponibile	DIRITTI REALI DI GODIMENTO - Foglio: 45 Particella: 824		MONCALIERI MONCALIERI	SM	45	824		OLD	3	40	
Terreni	1.2.2.02.13.99.999 - Altri terreni n.a.c.	Indisponibile	COMUNE DI MONCALIERI - Foglio: 41 Particella: 182	STRADA MAIOLE	MONCALIERI MONCALIERI	SM	41	182		OLD	1	578	
Terreni	1.2.2.02.13.99.999 - Altri terreni n.a.c.	Indisponibile	COMUNE DI MONCALIERI - Foglio: 42 Particella: 244	STRADA MAIOLE	MONCALIERI MONCALIERI	SM	42	244		OLD	2	109	
Terreni	1.2.2.02.13.99.999 - Altri terreni n.a.c.	Indisponibile	COMUNE DI MONCALIERI - Foglio: 22 Particella: 1780	STRADA MAIOLE	MONCALIERI MONCALIERI		22	1780			1	203	Seminativo
Terreni	1.2.2.02.13.99.999 - Altri terreni n.a.c.	Indisponibile	COMUNE DI MONCALIERI - Foglio: 42 Particella: 224	STRADA MAIOLE	MONCALIERI MONCALIERI	SM	42	224		OLD	2	81	
Terreni	1.2.2.02.13.99.999 - Altri terreni n.a.c.	Indisponibile	COMUNE DI MONCALIERI - Foglio: 34 Particella: 813	STRADA MAIOLE	MONCALIERI MONCALIERI	SM	34	813		OLD	1	116	
Terreni	1.2.2.02.13.99.999 - Altri terreni n.a.c.	Indisponibile	COMUNE DI MONCALIERI - Foglio: 34 Particella: 807	STRADA MAIOLE	MONCALIERI MONCALIERI	SM	34	807		OLD	1	133	
Terreni	1.2.2.02.13.99.999 - Altri terreni n.a.c.	Indisponibile	COMUNE DI MONCALIERI - Foglio: 22 Particella: 1640	STRADA MAIOLE	MONCALIERI MONCALIERI	SM	22	1640		OLD	3	158	
Terreni	1.2.2.02.13.99.999 - Altri terreni n.a.c.	Indisponibile	COMUNE DI MONCALIERI - Foglio: 21 Particella: 1150	STRADA MAIOLE	MONCALIERI MONCALIERI		21	1150			3	1759	Seminativo
Terreni	1.2.2.02.13.99.999 - Altri terreni n.a.c.	Indisponibile	COMUNE DI MONCALIERI - Foglio: 16 Particella: 191	STRADA MAIOLE	MONCALIERI MONCALIERI		16	191			3	392	Seminativo
Terreni	1.2.2.02.13.99.999 - Altri terreni n.a.c.	Indisponibile	COMUNE DI MONCALIERI - Foglio: 22 Particella: 1642	STRADA MAIOLE	MONCALIERI MONCALIERI	SM	22	1642		OLD	3	613	
Terreni	1.2.2.02.13.99.999 - Altri terreni n.a.c.	Indisponibile	COMUNE DI MONCALIERI - Foglio: 34 Particella: 975	STRADA MAIOLE	MONCALIERI MONCALIERI		34	975			1	901	Prato Irrig
Terreni	1.2.2.02.13.99.999 - Altri terreni n.a.c.	Indisponibile	COMUNE DI MONCALIERI - Foglio: 34 Particella: 979	STRADA MAIOLE	MONCALIERI MONCALIERI		34	979			1	455	Prato Irrig
Terreni	1.2.2.02.13.99.999 - Altri terreni n.a.c.	Indisponibile	COMUNE DI MONCALIERI - Foglio: 34 Particella: 997	STRADA MAIOLE	MONCALIERI MONCALIERI		34	997			1	183	Prato Irrig
Terreni	1.2.2.02.13.99.999 - Altri terreni n.a.c.	Indisponibile	COMUNE DI MONCALIERI - Foglio: 34 Particella: 1002	STRADA MAIOLE	MONCALIERI MONCALIERI		34	1002			1	1028	Prato Irrig

COMUNICAZIONE	STATOPATRIMONIALE	CONDGIUR	CESPITE	INDIRIZZO	COMUNECATASTALE	SEZIONE	FOGLIO	PART	UBALTERN	PM	CLASSE	SUPERFICIE	QUALITA
Terreni	1.2.2.02.13.99.999 - Altri terreni n.a.c.	Indisponibile	COMUNE DI MONCALIERI - Foglio: 30 Particella: 864	STRADA MAIOLE	MONCALIERI MONCALIERI		30	864			3	343	Seminativo
Terreni	1.2.2.01.03.01.001 - Terreni demaniali	Demaniale	COMUNE DI MONCALIERI - Foglio: 35 Particella: 738	STRADA MAIOLE	MONCALIERI MONCALIERI	SM	35	738		OLD	1	122	
Terreni	1.2.2.02.13.99.999 - Altri terreni n.a.c.	Indisponibile	COMUNE DI MONCALIERI - Foglio: 43 Particella: 778	STRADA MAIOLE	MONCALIERI MONCALIERI	SM	43	778		OLD		390	
Terreni	1.2.2.02.13.99.999 - Altri terreni n.a.c.	Indisponibile	COMUNE DI MONCALIERI - Foglio: 43 Particella: 774	STRADA MAIOLE	MONCALIERI MONCALIERI	SM	43	774		OLD	2	9	
Terreni	1.2.2.02.13.99.999 - Altri terreni n.a.c.	Indisponibile	COMUNE DI MONCALIERI - Foglio: 34 Particella: 830	STRADA MAIOLE	MONCALIERI MONCALIERI	SM	34	830		OLD	1	40	
Terreni	1.2.2.02.13.99.999 - Altri terreni n.a.c.	Indisponibile	COMUNE DI MONCALIERI - Foglio: 34 Particella: 844	STRADA MAIOLE	MONCALIERI MONCALIERI	SM	34	844		OLD	1	895	
Terreni	1.2.2.02.13.99.999 - Altri terreni n.a.c.	Indisponibile	COMUNE DI MONCALIERI - Foglio: 22 Particella: 1622	STRADA MAIOLE	MONCALIERI MONCALIERI	SM	22	1622		OLD	3	4046	
Terreni	1.2.2.02.13.99.999 - Altri terreni n.a.c.	Indisponibile	COMUNE DI MONCALIERI - Foglio: 22 Particella: 1628	STRADA MAIOLE	MONCALIERI MONCALIERI	SM	22	1628		OLD	3	296	
Terreni	1.2.2.02.13.99.999 - Altri terreni n.a.c.	Indisponibile	COMUNE DI MONCALIERI - Foglio: 22 Particella: 1630	STRADA MAIOLE	MONCALIERI MONCALIERI	SM	22	1630		OLD	3	1383	
Terreni	1.2.2.02.13.99.999 - Altri terreni n.a.c.	Indisponibile	COMUNE DI MONCALIERI - Foglio: 21 Particella: 1164	STRADA MAIOLE	MONCALIERI MONCALIERI		21	1164			1	325	Prato
Terreni	1.2.2.02.13.99.999 - Altri terreni n.a.c.	Indisponibile	COMUNE DI MONCALIERI - Foglio: 44 Particella: 552	STRADA MAIOLE	MONCALIERI MONCALIERI	SM	44	552		OLD	4	1021	
Terreni	1.2.2.02.13.99.999 - Altri terreni n.a.c.	Indisponibile	COMUNE DI MONCALIERI - Foglio: 34 Particella: 833	STRADA MAIOLE	MONCALIERI MONCALIERI	SM	34	833		OLD	2	2042	
Terreni	1.2.2.02.13.99.999 - Altri terreni n.a.c.	Indisponibile	COMUNE DI MONCALIERI - Foglio: 45 Particella: 766	STRADA MAIOLE	MONCALIERI MONCALIERI		45	766			2	378	Semin Arbor
Terreni	1.2.2.02.13.99.999 - Altri terreni n.a.c.	Indisponibile	COMUNE DI MONCALIERI - Foglio: 21 Particella: 1162	STRADA MAIOLE	MONCALIERI MONCALIERI		21	1162			1	169	Prato
Terreni	1.2.2.02.13.99.999 - Altri terreni n.a.c.	Indisponibile	COMUNE DI MONCALIERI - Foglio: 34 Particella: 1004	STRADA MAIOLE	MONCALIERI MONCALIERI		34	1004			1	461	Prato Irrig
Terreni	1.2.2.02.13.99.999 - Altri terreni n.a.c.	Indisponibile	COMUNE DI MONCALIERI - Foglio: 34 Particella: 1029	STRADA MAIOLE	MONCALIERI MONCALIERI		34	1029			1	878	Prato Irrig
Terreni	1.2.2.02.13.99.999 - Altri terreni n.a.c.	Indisponibile	COMUNE DI MONCALIERI - Foglio: 3 Particella: 789	STRADA MAIOLE	MONCALIERI MONCALIERI	SM	3	789		OLD	UNI	643	
Terreni	1.2.2.02.13.99.999 - Altri terreni n.a.c.	Indisponibile	COMUNE DI MONCALIERI - Foglio: 21 Particella: 83	STRADA MAIOLE	MONCALIERI MONCALIERI	SM	21	83		OLD	4	1190	
Terreni	1.2.2.02.13.99.999 - Altri terreni n.a.c.	Indisponibile	COMUNE DI MONCALIERI - Foglio: 21 Particella: 1169	STRADA MAIOLE	MONCALIERI MONCALIERI	SM	21	1169		OLD	3	752	
Terreni	1.2.2.02.13.99.999 - Altri terreni n.a.c.	Indisponibile	COMUNE DI MONCALIERI - Foglio: 21 Particella: 1171	STRADA MAIOLE	MONCALIERI MONCALIERI	SM	21	1171		OLD	3	12	
Terreni	1.2.2.01.03.01.001 - Terreni demaniali	Demaniale	COMUNE DI MONCALIERI - Foglio: 29 Particella: 27 Sub:	STRADA MAIOLE	MONCALIERI MONCALIERI	SM	29	27	PARTE	OLD	1	220	
Terreni	1.2.2.02.13.99.999 - Altri terreni n.a.c.	Indisponibile	COMUNE DI MONCALIERI - Foglio: 49 Particella: 302	STRADA MAIOLE	MONCALIERI MONCALIERI	SM	49	302		OLD	2	16	
Terreni	1.2.2.02.13.99.999 - Altri terreni n.a.c.	Indisponibile	COMUNE DI MONCALIERI - Foglio: 29 Particella: 993	STRADA MAIOLE	MONCALIERI MONCALIERI		29	993			0	510	Pascolo
Terreni	1.2.2.02.13.99.999 - Altri terreni n.a.c.	Indisponibile	COMUNE DI MONCALIERI - Foglio: 29 Particella: 1021	STRADA MAIOLE	MONCALIERI MONCALIERI	SM	29	1021		OLD	1	514	
Terreni	1.2.2.02.13.99.999 - Altri terreni n.a.c.	Indisponibile	COMUNE DI MONCALIERI - Foglio: 34 Particella: 852	STRADA MAIOLE	MONCALIERI MONCALIERI	SM	34	852		OLD	1	932	
Terreni	1.2.2.02.13.99.999 - Altri terreni n.a.c.	Indisponibile	COMUNE DI MONCALIERI - Foglio: 21 Particella: 1165	STRADA MAIOLE	MONCALIERI MONCALIERI	SM	21	1165		OLD	UNI	58	
Terreni	1.2.2.02.13.99.999 - Altri terreni n.a.c.	Indisponibile	COMUNE DI MONCALIERI - Foglio: 34 Particella: 1005	STRADA MAIOLE	MONCALIERI MONCALIERI		34	1005			1	1239	Prato Irrig
Terreni	1.2.2.02.13.99.999 - Altri terreni n.a.c.	Indisponibile	COMUNE DI MONCALIERI - Foglio: 34 Particella: 1010	STRADA MAIOLE	MONCALIERI MONCALIERI		34	1010			1	268	Prato Irrig
Terreni	1.2.2.02.13.99.999 - Altri terreni n.a.c.	Indisponibile	COMUNE DI MONCALIERI - Foglio: 34 Particella: 1021	STRADA MAIOLE	MONCALIERI MONCALIERI		34	1021			1	54	Prato Irrig
Terreni	1.2.2.02.13.99.999 - Altri terreni n.a.c.	Indisponibile	COMUNE DI MONCALIERI - Foglio: 1 Particella: 2126	STRADA MAIOLE	MONCALIERI MONCALIERI		1	2126			3	76	Seminativo
Terreni	1.2.2.02.13.99.999 - Altri terreni n.a.c.	Indisponibile	COMUNE DI MONCALIERI - Foglio: 45 Particella: D	STRADA MAIOLE	MONCALIERI MONCALIERI		45	D			0	566	Costr No Ab
Terreni	1.2.2.01.03.01.001 - Terreni demaniali	Demaniale	COMUNE DI MONCALIERI - Foglio: 47 Particella: 168	STRADA MAIOLE	MONCALIERI MONCALIERI		47	168			3	1750	Seminativo



COMUNICAZIONE	STATOPATRIMONIALE	CONDGIUR	CESPITE	INDIRIZZO	COMUNECATASTALE	SEZIONE	FOGLIO	PART	UBALTERN	PM	CLASSE	SUPERFICIE	QUALITA
Terreni	1.2.2.01.03.01.001 - Terreni demaniali	Demaniale	COMUNE DI MONCALIERI - Foglio: 48 Particella: 107	STRADA MAIOLE	MONCALIERI MONCALIERI	SM	48	107		OLD	5	2865	
Terreni	1.2.2.02.13.99.999 - Altri terreni n.a.c.	Indisponibile	DIRITTI REALI DI GODIMENTO - Foglio: 48 Particella: 244		MONCALIERI MONCALIERI	SM	48	244		OLD	3	36	
Terreni	1.2.2.02.13.99.999 - Altri terreni n.a.c.	Indisponibile	COMUNE DI MONCALIERI - Foglio: 48 Particella: 276	STRADA MAIOLE	MONCALIERI MONCALIERI	SM	48	276		OLD	3	24	
Terreni	1.2.2.02.13.99.999 - Altri terreni n.a.c.	Indisponibile	DIRITTI REALI DI GODIMENTO - Foglio: 48 Particella: 288		MONCALIERI MONCALIERI	SM	48	288		OLD	5	1075	
Terreni	1.2.2.02.13.99.999 - Altri terreni n.a.c.	Indisponibile	DIRITTI REALI DI GODIMENTO - Foglio: 48 Particella: 292		MONCALIERI MONCALIERI	SM	48	292		OLD	3	87	
Terreni	1.2.2.02.13.99.999 - Altri terreni n.a.c.	Indisponibile	DIRITTI REALI DI GODIMENTO - Foglio: 48 Particella: 293		MONCALIERI MONCALIERI	SM	48	293		OLD	5	8	
Terreni	1.2.2.02.13.99.999 - Altri terreni n.a.c.	Indisponibile	COMUNE DI MONCALIERI - Foglio: 51 Particella: 123	STRADA MAIOLE	MONCALIERI MONCALIERI		51	123			3	531	Prato
Terreni	1.2.2.01.03.01.001 - Terreni demaniali	Demaniale	COMUNE DI MONCALIERI - Foglio: 51 Particella: 207	STRADA MAIOLE	MONCALIERI MONCALIERI		51	207			3	1220	Seminativo
Terreni	1.2.2.01.03.01.001 - Terreni demaniali	Demaniale	COMUNE DI MONCALIERI - Foglio: 54 Particella: 162	STRADA MAIOLE	MONCALIERI MONCALIERI		54	162			3	1850	Seminativo
Terreni	1.2.2.01.03.01.001 - Terreni demaniali	Demaniale	COMUNE DI MONCALIERI - Foglio: 54 Particella: 395	STRADA MAIOLE	MONCALIERI MONCALIERI	SM	54	395		OLD	3	7210	
Terreni	1.2.2.02.13.99.999 - Altri terreni n.a.c.	Indisponibile	COMUNE DI MONCALIERI - Foglio: 57 Particella: 241	STRADA MAIOLE	MONCALIERI MONCALIERI		57	241			3	269	Prato
Terreni	1.2.2.02.13.99.999 - Altri terreni n.a.c.	Disponibile	COMUNE DI NICHELINO - Foglio: 1 Particella: 55		MONCALIERI MONCALIERI	NI	1	55		OLD	2	31	
Terreni	1.2.2.01.03.01.001 - Terreni demaniali	Demaniale	COMUNE DI MONCALIERI - Foglio: 21 Particella: 184	STRADA MAIOLE	MONCALIERI MONCALIERI	SM	21	184		OLD	2	1400	
Terreni	1.2.2.01.03.01.001 - Terreni demaniali	Demaniale	COMUNE DI MONCALIERI - Foglio: 5 Particella: 507	STRADA MAIOLE	MONCALIERI MONCALIERI		5	507			3	145	Seminativo
Terreni	1.2.2.01.03.01.001 - Terreni demaniali	Demaniale	COMUNE DI MONCALIERI - Foglio: 20 Particella: 700	STRADA MAIOLE	MONCALIERI MONCALIERI	SM	20	700		OLD	1	252	
Terreni	1.2.2.01.03.01.001 - Terreni demaniali	Demaniale	COMUNE DI MONCALIERI - Foglio: 43 Particella: 611	STRADA MAIOLE	MONCALIERI MONCALIERI		43	611			3	3763	Seminativo
Terreni	1.2.2.02.13.99.999 - Altri terreni n.a.c.	Disponibile	COMUNE DI MONCALIERI - Foglio: 1 Particella: 99	STRADA MAIOLE	MONCALIERI MONCALIERI	SM	1	99		OLD	2	1261	
Terreni	1.2.2.02.13.99.999 - Altri terreni n.a.c.	Indisponibile	COMUNE DI MONCALIERI - Foglio: 30 Particella: 814	STRADA MAIOLE	MONCALIERI MONCALIERI	SM	30	814		OLD	3	360	
Terreni	1.2.2.02.13.99.999 - Altri terreni n.a.c.	Disponibile	COMUNE DI MONCALIERI - Foglio: 43 Particella: 241	STRADA MAIOLE	MONCALIERI MONCALIERI		43	241			1	554	Seminativo
Terreni	1.2.2.01.03.01.001 - Terreni demaniali	Demaniale	COMUNE DI MONCALIERI - Foglio: 38 Particella: 139	STRADA MAIOLE	MONCALIERI MONCALIERI	SM	38	139		OLD	2	742	
Terreni	1.2.2.01.03.01.001 - Terreni demaniali	Demaniale	COMUNE DI MONCALIERI - Foglio: 43 Particella: 467	STRADA MAIOLE	MONCALIERI MONCALIERI	SM	43	467		OLD	1	986	
Terreni	1.2.2.02.13.99.999 - Altri terreni n.a.c.	Indisponibile	COMUNE DI MONCALIERI - Foglio: 43 Particella: 519	STRADA MAIOLE	MONCALIERI MONCALIERI	SM	43	519		OLD	1	4	
Terreni	1.2.2.02.13.99.999 - Altri terreni n.a.c.	Indisponibile	COMUNE DI MONCALIERI - Foglio: 43 Particella: 520	STRADA MAIOLE	MONCALIERI MONCALIERI	SM	43	520		OLD	1	2	
Terreni	1.2.2.01.03.01.001 - Terreni demaniali	Demaniale	COMUNE DI MONCALIERI - Foglio: 43 Particella: 526	STRADA MAIOLE	MONCALIERI MONCALIERI	SM	43	526		OLD	1	78	
Terreni	1.2.2.02.13.99.999 - Altri terreni n.a.c.	Indisponibile	COMUNE DI MONCALIERI - Foglio: 43 Particella: 528	STRADA MAIOLE	MONCALIERI MONCALIERI	SM	43	528		OLD	UNI	348	
Terreni	1.2.2.02.13.99.999 - Altri terreni n.a.c.	Indisponibile	COMUNE DI MONCALIERI - Foglio: 43 Particella: 580	STRADA MAIOLE	MONCALIERI MONCALIERI	SM	43	580		OLD	UNI	212	
Terreni	1.2.2.02.13.99.999 - Altri terreni n.a.c.	Disponibile	COMUNE DI MONCALIERI - Foglio: 45 Particella: 623	STRADA MAIOLE	MONCALIERI MONCALIERI	SM	45	623		OLD	2	745	
Terreni	1.2.2.02.13.99.999 - Altri terreni n.a.c.	Indisponibile	COMUNE DI MONCALIERI - Foglio: 45 Particella: 631	STRADA MAIOLE	MONCALIERI MONCALIERI		45	631			3	40	Seminativo
Terreni	1.2.2.02.13.99.999 - Altri terreni n.a.c.	Indisponibile	COMUNE DI MONCALIERI - Foglio: 20 Particella: 278	STRADA MAIOLE	MONCALIERI MONCALIERI	SM	20	278		OLD	UNI	2927	
Terreni	1.2.2.01.03.01.001 - Terreni demaniali	Demaniale	COMUNE DI MONCALIERI - Foglio: 29 Particella: 695	STRADA MAIOLE	MONCALIERI MONCALIERI		29	695			3	198	Prato
Terreni	1.2.2.02.13.99.999 - Altri terreni n.a.c.	Indisponibile	COMUNE DI MONCALIERI - Foglio: 44 Particella: 541	STRADA MAIOLE	MONCALIERI MONCALIERI	SM	44	541		OLD	4	1456	
Terreni	1.2.2.02.13.99.999 - Altri terreni n.a.c.	Indisponibile	COMUNE DI MONCALIERI - Foglio: 19 Particella: 343	STRADA MAIOLE	MONCALIERI MONCALIERI		19	343			1	225	Orto

COMUNICAZIONE	STATOPATRIMONIALE	CONDGIUR	CESPITE	INDIRIZZO	COMUNECATASTALE	SEZIONE	FOGLIO	PART	UBALTERN	PM	CLASSE	SUPERFICIE	QUALITA
Terreni	1.2.2.02.13.99.999 - Altri terreni n.a.c.	Indisponibile	COMUNE DI MONCALIERI - Foglio: 19 Particella: 354	STRADA MAIOLE	MONCALIERI MONCALIERI		19	354			3	311	Seminativo
Terreni	1.2.2.02.13.99.999 - Altri terreni n.a.c.	Indisponibile	COMUNE DI MONCALIERI - Foglio: 34 Particella: 825	STRADA MAIOLE	MONCALIERI MONCALIERI	SM	34	825		OLD	1	1009	
Terreni	1.2.2.02.13.99.999 - Altri terreni n.a.c.	Indisponibile	COMUNE DI MONCALIERI - Foglio: 21 Particella: 1154	STRADA MAIOLE	MONCALIERI MONCALIERI		21	1154			3	15	Seminativo
Terreni	1.2.2.02.13.99.999 - Altri terreni n.a.c.	Indisponibile	COMUNE DI MONCALIERI - Foglio: 34 Particella: 985	STRADA MAIOLE	MONCALIERI MONCALIERI		34	985			1	594	Prato Irrig
Terreni	1.2.2.02.13.99.999 - Altri terreni n.a.c.	Indisponibile	COMUNE DI MONCALIERI - Foglio: 1 Particella: 405	STRADA MAIOLE	MONCALIERI MONCALIERI	SM	1	405		OLD	UNI	166	
Terreni	1.2.2.02.13.99.999 - Altri terreni n.a.c.	Indisponibile	COMUNE DI MONCALIERI - Foglio: 19 Particella: 328	STRADA MAIOLE	MONCALIERI MONCALIERI		19	328			3	800	Seminativo
Terreni	1.2.2.02.13.99.999 - Altri terreni n.a.c.	Indisponibile	COMUNE DI MONCALIERI - Foglio: 43 Particella: 736	STRADA MAIOLE	MONCALIERI MONCALIERI	SM	43	736		OLD	1	2348	
Terreni	1.2.2.02.13.99.999 - Altri terreni n.a.c.	Indisponibile	COMUNE DI MONCALIERI - Foglio: 43 Particella: 733	STRADA MAIOLE	MONCALIERI MONCALIERI	SM	43	733		OLD	1	3480	
Terreni	1.2.2.02.13.99.999 - Altri terreni n.a.c.	Indisponibile	COMUNE DI MONCALIERI - Foglio: 43 Particella: 729	STRADA MAIOLE	MONCALIERI MONCALIERI	SM	43	729		OLD	1	434	
Terreni	1.2.2.02.13.99.999 - Altri terreni n.a.c.	Indisponibile	COMUNE DI MONCALIERI - Foglio: 44 Particella: 506	STRADA MAIOLE	MONCALIERI MONCALIERI	SM	44	506		OLD	1	267	
Terreni	1.2.2.02.13.99.999 - Altri terreni n.a.c.	Indisponibile	COMUNE DI MONCALIERI - Foglio: 49 Particella: 308	STRADA MAIOLE	MONCALIERI MONCALIERI	SM	49	308		OLD	2	72	
Terreni	1.2.2.02.13.99.999 - Altri terreni n.a.c.	Indisponibile	DIRITTI REALI DI GODIMENTO - Foglio: 48 Particella: 283		MONCALIERI MONCALIERI	SM	48	283		OLD	3	370	
Terreni	1.2.2.02.13.99.999 - Altri terreni n.a.c.	Indisponibile	COMUNE DI MONCALIERI - Foglio: 48 Particella: 432	STRADA MAIOLE	MONCALIERI MONCALIERI	SM	48	432		OLD	3	130	
Terreni	1.2.2.02.13.99.999 - Altri terreni n.a.c.	Indisponibile	COMUNE DI MONCALIERI - Foglio: 48 Particella: 396	STRADA MAIOLE	MONCALIERI MONCALIERI	SM	48	396		OLD	3	149	
Terreni	1.2.2.02.13.99.999 - Altri terreni n.a.c.	Indisponibile	COMUNE DI MONCALIERI - Foglio: 47 Particella: 374	STRADA MAIOLE	MONCALIERI MONCALIERI	SM	47	374		OLD	5	709	
Terreni	1.2.2.02.13.99.999 - Altri terreni n.a.c.	Indisponibile	COMUNE DI MONCALIERI - Foglio: 47 Particella: 372	STRADA MAIOLE	MONCALIERI MONCALIERI	SM	47	372		OLD	5	910	
Terreni	1.2.2.02.13.99.999 - Altri terreni n.a.c.	Indisponibile	DIRITTI REALI DI GODIMENTO - Foglio: 43 Particella: 840		MONCALIERI MONCALIERI	SM	43	840		OLD	2	392	
Terreni	1.2.2.02.13.99.999 - Altri terreni n.a.c.	Indisponibile	COMUNE DI MONCALIERI - Foglio: 53 Particella: 338	STRADA MAIOLE	MONCALIERI MONCALIERI	SM	53	338		OLD	2	133	
Terreni	1.2.2.02.13.99.999 - Altri terreni n.a.c.	Indisponibile	COMUNE DI MONCALIERI - Foglio: 53 Particella: 387	STRADA MAIOLE	MONCALIERI MONCALIERI	SM	53	387		OLD	3	652	
Terreni	1.2.2.02.13.99.999 - Altri terreni n.a.c.	Indisponibile	COMUNE DI MONCALIERI - Foglio: 55 Particella: 157	STRADA MAIOLE	MONCALIERI MONCALIERI	SM	55	157		OLD	2	610	
Terreni	1.2.2.02.13.99.999 - Altri terreni n.a.c.	Indisponibile	COMUNE DI MONCALIERI - Foglio: 55 Particella: 220	STRADA MAIOLE	MONCALIERI MONCALIERI	SM	55	220		OLD	2	566	
Terreni	1.2.2.02.13.99.999 - Altri terreni n.a.c.	Indisponibile	DIRITTI REALI DI GODIMENTO - Foglio: 22 Particella: 1663		MONCALIERI MONCALIERI		22	1663			3	422	Prato Arbor
Terreni	1.2.2.02.13.99.999 - Altri terreni n.a.c.	Indisponibile	COMUNE DI MONCALIERI - Foglio: 22 Particella: 1711	STRADA MAIOLE	MONCALIERI MONCALIERI	SM	22	1711		OLD	UNI	47	
Terreni	1.2.2.02.13.99.999 - Altri terreni n.a.c.	Indisponibile	COMUNE DI MONCALIERI - Foglio: 18 Particella: 587	STRADA MAIOLE	MONCALIERI MONCALIERI		18	587			1	2868	Vigneto
Terreni	1.2.2.02.13.99.999 - Altri terreni n.a.c.	Indisponibile	COMUNE DI MONCALIERI - Foglio: 35 Particella: 950	STRADA MAIOLE	MONCALIERI MONCALIERI	SM	35	950		OLD	2	3085	
Terreni	1.2.2.02.13.99.999 - Altri terreni n.a.c.	Indisponibile	COMUNE DI MONCALIERI - Foglio: 34 Particella: 1091	STRADA MAIOLE	MONCALIERI MONCALIERI	SM	34	1091		OLD	1	462	
Terreni	1.2.2.02.13.99.999 - Altri terreni n.a.c.	Indisponibile	COMUNE DI MONCALIERI - Foglio: 29 Particella: 1043	STRADA MAIOLE	MONCALIERI MONCALIERI		29	1043			3	612	Prato
Terreni	1.2.2.02.13.99.999 - Altri terreni n.a.c.	Indisponibile	DIRITTI REALI DI GODIMENTO - Foglio: 34 Particella: 777		MONCALIERI MONCALIERI	SM	34	777		OLD	3	3341	
Terreni	1.2.2.02.13.99.999 - Altri terreni n.a.c.	Indisponibile	COMUNE DI MONCALIERI - Foglio: 21 Particella: 1182	STRADA MAIOLE	MONCALIERI MONCALIERI	SM	21	1182		OLD	2	318	
Terreni	1.2.2.02.13.99.999 - Altri terreni n.a.c.	Indisponibile	COMUNE DI MONCALIERI - Foglio: 34 Particella: 728	STRADA MAIOLE	MONCALIERI MONCALIERI	SM	34	728		OLD	3	1560	
Terreni	1.2.2.02.13.99.999 - Altri terreni n.a.c.	Indisponibile	DIRITTI REALI DI GODIMENTO - Foglio: 34 Particella: 750		MONCALIERI MONCALIERI	SM	34	750		OLD	3	902	
Terreni	1.2.2.02.13.99.999 - Altri terreni n.a.c.	Indisponibile	COMUNE DI MONCALIERI - Foglio: 23 Particella: 1310	STRADA MAIOLE	MONCALIERI MONCALIERI		23	1310			2	1041	Prato

COMUNAZIONE	STATOPATRIMONIALE	CONDGIUR	CESPITE	INDIRIZZO	COMUNECATASTALE	SEZIONE	FOGLIO	PART	UBALTERN	PM	CLASSE	SUPERFICIE	QUALITA
Terreni	1.2.2.02.13.99.999 - Altri terreni n.a.c.	Indisponibile	COMUNE DI MONCALIERI - Foglio: 43 Particella: 799	STRADA MAIOLE	MONCALIERI MONCALIERI	SM	43	799		OLD	2	115	
Terreni	1.2.2.02.13.99.999 - Altri terreni n.a.c.	Indisponibile	COMUNE DI MONCALIERI - Foglio: 43 Particella: 814	STRADA MAIOLE	MONCALIERI MONCALIERI		43	814			2	286	Seminativo
Terreni	1.2.2.02.13.99.999 - Altri terreni n.a.c.	Indisponibile	DIRITTI REALI DI GODIMENTO - Foglio: 43 Particella: 812		MONCALIERI MONCALIERI	SM	43	812		OLD	2	501	
Terreni	1.2.2.02.13.99.999 - Altri terreni n.a.c.	Indisponibile	DIRITTI REALI DI GODIMENTO - Foglio: 43 Particella: 827		MONCALIERI MONCALIERI	SM	43	827		OLD	2	278	
Terreni	1.2.2.02.13.99.999 - Altri terreni n.a.c.	Indisponibile	COMUNE DI MONCALIERI - Foglio: 16 Particella: 188	STRADA MAIOLE	MONCALIERI MONCALIERI		16	188			3	3357	Seminativo
Terreni	1.2.2.02.13.99.999 - Altri terreni n.a.c.	Indisponibile	COMUNE DI MONCALIERI - Foglio: 34 Particella: 980	STRADA MAIOLE	MONCALIERI MONCALIERI		34	980			1	1538	Prato Irrig
Terreni	1.2.2.02.13.99.999 - Altri terreni n.a.c.	Indisponibile	COMUNE DI MONCALIERI - Foglio: 1 Particella: 2131	STRADA MAIOLE	MONCALIERI MONCALIERI	SM	1	2131		OLD		33	
Terreni	1.2.2.02.13.99.999 - Altri terreni n.a.c.	Indisponibile	COMUNE DI MONCALIERI - Foglio: 1 Particella: 2133	STRADA MAIOLE	MONCALIERI MONCALIERI	SM	1	2133		OLD		9	
Terreni	1.2.2.02.13.99.999 - Altri terreni n.a.c.	Indisponibile	COMUNE DI MONCALIERI - Foglio: 21 Particella: 1168	STRADA MAIOLE	MONCALIERI MONCALIERI	SM	21	1168		OLD	3	863	
Terreni	1.2.2.02.13.99.999 - Altri terreni n.a.c.	Indisponibile	COMUNE DI MONCALIERI - Foglio: 1 Particella: 2119	STRADA MAIOLE	MONCALIERI MONCALIERI		1	2119			0	61	Area Rurale
Terreni	1.2.2.02.13.99.999 - Altri terreni n.a.c.	Indisponibile	COMUNE DI MONCALIERI - Foglio: 34 Particella: 772	STRADA MAIOLE	MONCALIERI MONCALIERI	SM	34	772		OLD	5	648	
Terreni	1.2.2.02.13.99.999 - Altri terreni n.a.c.	Indisponibile	COMUNE DI MONCALIERI - Foglio: 34 Particella: 717	STRADA MAIOLE	MONCALIERI MONCALIERI	SM	34	717		OLD	3	681	
Terreni	1.2.2.02.13.99.999 - Altri terreni n.a.c.	Indisponibile	COMUNE DI MONCALIERI - Foglio: 34 Particella: 715	STRADA MAIOLE	MONCALIERI MONCALIERI		34	715			3	75	Seminativo
Terreni	1.2.2.02.13.99.999 - Altri terreni n.a.c.	Indisponibile	DIRITTI REALI DI GODIMENTO - Foglio: 34 Particella: 762		MONCALIERI MONCALIERI	SM	34	762		OLD	3	2027	
Terreni	1.2.2.02.13.99.999 - Altri terreni n.a.c.	Indisponibile	COMUNE DI MONCALIERI - Foglio: 35 Particella: 944	STRADA MAIOLE	MONCALIERI MONCALIERI	SM	35	944		OLD	1	983	
Terreni	1.2.2.02.13.99.999 - Altri terreni n.a.c.	Indisponibile	COMUNE DI MONCALIERI - Foglio: 35 Particella: 970	STRADA MAIOLE	MONCALIERI MONCALIERI	SM	35	970		OLD	1	95	
Terreni	1.2.2.02.13.99.999 - Altri terreni n.a.c.	Indisponibile	DIRITTI REALI DI GODIMENTO - Foglio: 35 Particella: 961		MONCALIERI MONCALIERI	SM	35	961		OLD	1	100	
Terreni	1.2.2.02.13.99.999 - Altri terreni n.a.c.	Indisponibile	COMUNE DI MONCALIERI - Foglio: 44 Particella: 730	STRADA MAIOLE	MONCALIERI MONCALIERI	SM	44	730		OLD	4	265	
Terreni	1.2.2.02.13.99.999 - Altri terreni n.a.c.	Indisponibile	COMUNE DI MONCALIERI - Foglio: 44 Particella: 757	STRADA MAIOLE	MONCALIERI MONCALIERI		44	757			1	886	Seminativo
Terreni	1.2.2.02.13.99.999 - Altri terreni n.a.c.	Indisponibile	COMUNE DI MONCALIERI - Foglio: 42 Particella: 267	STRADA MAIOLE	MONCALIERI MONCALIERI	SM	42	267		OLD	2	599	
Terreni	1.2.2.02.13.99.999 - Altri terreni n.a.c.	Indisponibile	COMUNE DI MONCALIERI - Foglio: 42 Particella: 238	STRADA MAIOLE	MONCALIERI MONCALIERI	SM	42	238		OLD	3	51	
Terreni	1.2.2.02.13.99.999 - Altri terreni n.a.c.	Indisponibile	COMUNE DI MONCALIERI - Foglio: 42 Particella: 265	STRADA MAIOLE	MONCALIERI MONCALIERI	SM	42	265		OLD	2	157	
Terreni	1.2.2.02.13.99.999 - Altri terreni n.a.c.	Indisponibile	COMUNE DI MONCALIERI - Foglio: 43 Particella: 731	STRADA MAIOLE	MONCALIERI MONCALIERI	SM	43	731		OLD	1	2372	
Terreni	1.2.2.02.13.99.999 - Altri terreni n.a.c.	Indisponibile	COMUNE DI MONCALIERI - Foglio: 49 Particella: 314	STRADA MAIOLE	MONCALIERI MONCALIERI	SM	49	314		OLD	2	18	
Terreni	1.2.2.02.13.99.999 - Altri terreni n.a.c.	Indisponibile	COMUNE DI MONCALIERI - Foglio: 21 Particella: 1172	STRADA MAIOLE	MONCALIERI MONCALIERI	SM	21	1172		OLD	3	2582	
Terreni	1.2.2.02.13.99.999 - Altri terreni n.a.c.	Indisponibile	COMUNE DI MONCALIERI - Foglio: 33 Particella: 231	STRADA MAIOLE	MONCALIERI MONCALIERI	SM	33	231		OLD	2	872	
Terreni	1.2.2.02.13.99.999 - Altri terreni n.a.c.	Indisponibile	COMUNE DI MONCALIERI - Foglio: 1 Particella: 1999	STRADA MAIOLE	MONCALIERI MONCALIERI	SM	1	1999		OLD	UNI	43	
Terreni	1.2.2.02.13.99.999 - Altri terreni n.a.c.	Indisponibile	COMUNE DI MONCALIERI - Foglio: 1 Particella: 2104	STRADA MAIOLE	MONCALIERI MONCALIERI	SM	1	2104		OLD	UNI	6	
Terreni	1.2.2.02.13.99.999 - Altri terreni n.a.c.	Indisponibile	COMUNE DI MONCALIERI - Foglio: 43 Particella: 819	STRADA MAIOLE	MONCALIERI MONCALIERI		43	819			2	300	Seminativo
Terreni	1.2.2.02.13.99.999 - Altri terreni n.a.c.	Indisponibile	COMUNE DI MONCALIERI - Foglio: 43 Particella: 839	STRADA MAIOLE	MONCALIERI MONCALIERI		43	839			2	27	Seminativo
Terreni	1.2.2.02.13.99.999 - Altri terreni n.a.c.	Indisponibile	DIRITTI REALI DI GODIMENTO - Foglio: 43 Particella: 800		MONCALIERI MONCALIERI	SM	43	800		OLD	2	70	
Terreni	1.2.2.02.13.99.999 - Altri terreni n.a.c.	Indisponibile	COMUNE DI MONCALIERI - Foglio: 53 Particella: 381	STRADA MAIOLE	MONCALIERI MONCALIERI	SM	53	381		OLD	3	450	

COMUNICAZIONE	STATOPATRIMONIALE	CONDGIUR	CESPITE	INDIRIZZO	COMUNECATASTALE	SEZIONE	FOGLIO	PART	UBALTERN	PM	CLASSE	SUPERFICIE	QUALITA
Terreni	1.2.2.02.13.99.999 - Altri terreni n.a.c.	Indisponibile	COMUNE DI MONCALIERI - Foglio: 53 Particella: 343	STRADA MAIOLE	MONCALIERI MONCALIERI	SM	53	343		OLD	2	115	
Terreni	1.2.2.02.13.99.999 - Altri terreni n.a.c.	Indisponibile	COMUNE DI MONCALIERI - Foglio: 53 Particella: 379	STRADA MAIOLE	MONCALIERI MONCALIERI	SM	53	379		OLD	3	118	
Terreni	1.2.2.02.13.99.999 - Altri terreni n.a.c.	Indisponibile	COMUNE DI MONCALIERI - Foglio: 1 Particella: 2102	STRADA MAIOLE	MONCALIERI MONCALIERI	SM	1	2102		OLD	UNI	27	
Terreni	1.2.2.02.13.99.999 - Altri terreni n.a.c.	Indisponibile	COMUNE DI MONCALIERI - Foglio: 1 Particella: 2099	STRADA MAIOLE	MONCALIERI MONCALIERI	SM	1	2099		OLD	UNI	225	
Terreni	1.2.2.02.13.99.999 - Altri terreni n.a.c.	Indisponibile	COMUNE DI MONCALIERI - Foglio: 1 Particella: 2106	STRADA MAIOLE	MONCALIERI MONCALIERI	RE	1	2106		OLD	UNI	11	
Terreni	1.2.2.02.13.99.999 - Altri terreni n.a.c.	Indisponibile	COMUNE DI MONCALIERI - Foglio: 1 Particella: 2113	STRADA MAIOLE	MONCALIERI MONCALIERI	SM	1	2113		OLD	UNI	21	
Terreni	1.2.2.02.13.99.999 - Altri terreni n.a.c.	Indisponibile	COMUNE DI MONCALIERI - Foglio: 1 Particella: 2097	STRADA MAIOLE	MONCALIERI MONCALIERI	SM	1	2097		OLD	UNI	244	
Terreni	1.2.2.02.13.99.999 - Altri terreni n.a.c.	Indisponibile	DIRITTI REALI DI GODIMENTO - Foglio: 23 Particella: 1312		MONCALIERI MONCALIERI	SM	23	1312		OLD	2	204	
Terreni	1.2.2.02.13.99.999 - Altri terreni n.a.c.	Indisponibile	COMUNE DI MONCALIERI - Foglio: 22 Particella: 1723	STRADA MAIOLE	MONCALIERI MONCALIERI		22	1723			3	789	Seminativo
Terreni	1.2.2.02.13.99.999 - Altri terreni n.a.c.	Indisponibile	COMUNE DI MONCALIERI - Foglio: 19 Particella: 338	STRADA MAIOLE	MONCALIERI MONCALIERI	SM	19	338		OLD		250	
Terreni	1.2.2.02.13.99.999 - Altri terreni n.a.c.	Indisponibile	COMUNE DI MONCALIERI - Foglio: 43 Particella: 838	STRADA MAIOLE	MONCALIERI MONCALIERI		43	838			2	332	Seminativo
Terreni	1.2.2.02.13.99.999 - Altri terreni n.a.c.	Indisponibile	COMUNE DI MONCALIERI - Foglio: 55 Particella: 222	STRADA MAIOLE	MONCALIERI MONCALIERI	SM	55	222		OLD	4	1079	
Terreni	1.2.2.01.03.01.001 - Terreni demaniali	Demaniale	COMUNE DI MONCALIERI - Foglio: 51 Particella: 347	STRADA MAIOLE	MONCALIERI MONCALIERI		51	347			3	5	Seminativo
Terreni	1.2.2.02.13.99.999 - Altri terreni n.a.c.	Disponibile	COMUNE DI MONCALIERI - Foglio: 51 Particella: 374	STRADA MAIOLE	MONCALIERI MONCALIERI	SM	51	374		OLD	3	695	
Terreni	1.2.2.01.03.01.001 - Terreni demaniali	Demaniale	COMUNE DI MONCALIERI - Foglio: 54 Particella: 154	STRADA MAIOLE	MONCALIERI MONCALIERI		54	154			3	290	Seminativo
Terreni	1.2.2.01.03.01.001 - Terreni demaniali	Demaniale	COMUNE DI MONCALIERI - Foglio: 54 Particella: 156	STRADA MAIOLE	MONCALIERI MONCALIERI		54	156			3	2048	Seminativo
Terreni	1.2.2.02.13.99.999 - Altri terreni n.a.c.	Indisponibile	COMUNE DI MONCALIERI - Foglio: 57 Particella: 102	STRADA MAIOLE	MONCALIERI MONCALIERI	SM	57	102		OLD	UNI	371	
Terreni	1.2.2.02.13.99.999 - Altri terreni n.a.c.	Indisponibile	COMUNE DI MONCALIERI - Foglio: 30 Particella: 860	STRADA MAIOLE	MONCALIERI MONCALIERI	SM	30	860		OLD	3	47	
Terreni	1.2.2.01.03.01.001 - Terreni demaniali	Demaniale	COMUNE DI MONCALIERI - Foglio: 30 Particella: 98	STRADA MAIOLE	MONCALIERI MONCALIERI		30	98			3	2650	Seminativo
Terreni	1.2.2.02.13.99.999 - Altri terreni n.a.c.	Indisponibile	DIRITTI REALI DI GODIMENTO - Foglio: 44 Particella: 700		MONCALIERI MONCALIERI	SM	44	700		OLD	4	2610	
Terreni	1.2.2.02.13.99.999 - Altri terreni n.a.c.	Indisponibile	COMUNE DI MONCALIERI - Foglio: 44 Particella: 548	STRADA MAIOLE	MONCALIERI MONCALIERI	SM	44	548		OLD	4	51	
Terreni	1.2.2.02.13.99.999 - Altri terreni n.a.c.	Indisponibile	COMUNE DI MONCALIERI - Foglio: 34 Particella: 827	STRADA MAIOLE	MONCALIERI MONCALIERI	SM	34	827		OLD	1	213	
Terreni	1.2.2.02.13.99.999 - Altri terreni n.a.c.	Indisponibile	COMUNE DI MONCALIERI - Foglio: 45 Particella: 644	STRADA MAIOLE	MONCALIERI MONCALIERI		45	644			3	45	Seminativo
Terreni	1.2.2.01.03.01.001 - Terreni demaniali	Demaniale	COMUNE DI MONCALIERI - Foglio: 48 Particella: 119	STRADA MAIOLE	MONCALIERI MONCALIERI	SM	48	119		OLD	3	1444	
Terreni	1.2.2.01.03.01.001 - Terreni demaniali	Demaniale	COMUNE DI MONCALIERI - Foglio: 50 Particella: 134	STRADA MAIOLE	MONCALIERI MONCALIERI	SM	50	134		OLD	UNI	7961	
Terreni	1.2.2.01.03.01.001 - Terreni demaniali	Demaniale	COMUNE DI MONCALIERI - Foglio: 50 Particella: 184	STRADA MAIOLE	MONCALIERI MONCALIERI	SM	50	184		OLD	UNI	184	
Terreni	1.2.2.02.13.99.999 - Altri terreni n.a.c.	Disponibile	COMUNE DI MONCALIERI - Foglio: 51 Particella: 362	STRADA MAIOLE	MONCALIERI MONCALIERI	SM	51	362		OLD	3	199	
Terreni	1.2.2.01.03.01.001 - Terreni demaniali	Demaniale	COMUNE DI MONCALIERI - Foglio: 52 Particella: 240	STRADA MAIOLE	MONCALIERI MONCALIERI	SM	52	240		OLD	5	431	
Terreni	1.2.2.01.03.01.001 - Terreni demaniali	Demaniale	COMUNE DI MONCALIERI - Foglio: 52 Particella: 251	STRADA MAIOLE	MONCALIERI MONCALIERI	SM	52	251		OLD	3	473	
Terreni	1.2.2.01.03.01.001 - Terreni demaniali	Demaniale	COMUNE DI MONCALIERI - Foglio: 54 Particella: 110	STRADA MAIOLE	MONCALIERI MONCALIERI		54	110			3	3296	Seminativo
Terreni	1.2.2.01.03.01.001 - Terreni demaniali	Demaniale	COMUNE DI MONCALIERI - Foglio: 54 Particella: 155	STRADA MAIOLE	MONCALIERI MONCALIERI		54	155			3	545	Seminativo
Terreni	1.2.2.01.03.01.001 - Terreni demaniali	Demaniale	COMUNE DI MONCALIERI - Foglio: 54 Particella: 158	STRADA MAIOLE	MONCALIERI MONCALIERI		54	158			3	620	Seminativo

DOMINAZI	STATOPATRIMONIALE	CONDGIUR	CESPITE	INDIRIZZO	COMUNECATASTALE	SEZIONE	FOGLIO	PART	UBALTERN	PM	CLASSE	SUPERFICIE	QUALITA
Terreni	1.2.2.02.13.99.999 - Altri terreni n.a.c.	Indisponibile	COMUNE DI MONCALIERI - Foglio: 1 Particella: 620	STRADA MAIOLE	MONCALIERI MONCALIERI		1	620			3	2325	Seminativo
Terreni	1.2.2.02.13.99.999 - Altri terreni n.a.c.	Indisponibile	COMUNE DI MONCALIERI - Foglio: 1 Particella: 623	STRADA MAIOLE	MONCALIERI MONCALIERI	SM	1	623		OLD	2	10238	
Terreni	1.2.2.02.13.99.999 - Altri terreni n.a.c.	Indisponibile	COMUNE DI MONCALIERI - Foglio: 22 Particella: 1605	STRADA MAIOLE	MONCALIERI MONCALIERI	SM	22	1605		OLD	3	608	
Terreni	1.2.2.02.13.99.999 - Altri terreni n.a.c.	Indisponibile	COMUNE DI MONCALIERI - Foglio: 22 Particella: 1606	STRADA MAIOLE	MONCALIERI MONCALIERI	SM	22	1606		OLD	3	490	
Terreni	1.2.2.02.13.99.999 - Altri terreni n.a.c.	Indisponibile	COMUNE DI MONCALIERI - Foglio: 44 Particella: 555	STRADA MAIOLE	MONCALIERI MONCALIERI	SM	44	555		OLD	4	353	
Terreni	1.2.2.02.13.99.999 - Altri terreni n.a.c.	Indisponibile	COMUNE DI MONCALIERI - Foglio: 23 Particella: 1292	STRADA MAIOLE	MONCALIERI MONCALIERI	SM	23	1292		OLD	UNI	560	
Terreni	1.2.2.02.13.99.999 - Altri terreni n.a.c.	Indisponibile	COMUNE DI MONCALIERI - Foglio: 34 Particella: 820	STRADA MAIOLE	MONCALIERI MONCALIERI	SM	34	820		OLD	1	979	
Terreni	1.2.2.02.13.99.999 - Altri terreni n.a.c.	Indisponibile	COMUNE DI MONCALIERI - Foglio: 21 Particella: 1151	STRADA MAIOLE	MONCALIERI MONCALIERI		21	1151			3	27	Seminativo
Terreni	1.2.2.02.13.99.999 - Altri terreni n.a.c.	Indisponibile	COMUNE DI MONCALIERI - Foglio: 22 Particella: 1652	STRADA MAIOLE	MONCALIERI MONCALIERI	SM	22	1652		OLD	3	461	
Terreni	1.2.2.02.13.99.999 - Altri terreni n.a.c.	Indisponibile	COMUNE DI MONCALIERI - Foglio: 34 Particella: 995	STRADA MAIOLE	MONCALIERI MONCALIERI		34	995			1	97	Prato Irrig
Terreni	1.2.2.02.13.99.999 - Altri terreni n.a.c.	Indisponibile	COMUNE DI MONCALIERI - Foglio: 36 Particella: 451	STRADA MAIOLE	MONCALIERI MONCALIERI		36	451			3	651	Seminativo
Terreni	1.2.2.02.13.99.999 - Altri terreni n.a.c.	Indisponibile	COMUNE DI MONCALIERI - Foglio: 34 Particella: 755	STRADA MAIOLE	MONCALIERI MONCALIERI	SM	34	755		OLD	5	2894	
Terreni	1.2.2.02.13.99.999 - Altri terreni n.a.c.	Indisponibile	COMUNE DI MONCALIERI - Foglio: 34 Particella: 784	STRADA MAIOLE	MONCALIERI MONCALIERI	SM	34	784		OLD	3	331	
Terreni	1.2.2.02.13.99.999 - Altri terreni n.a.c.	Indisponibile	COMUNE DI MONCALIERI - Foglio: 34 Particella: 720	STRADA MAIOLE	MONCALIERI MONCALIERI	SM	34	720		OLD	3	301	
Terreni	1.2.2.02.13.99.999 - Altri terreni n.a.c.	Indisponibile	DIRITTI REALI DI GODIMENTO - Foglio: 34 Particella: 754		MONCALIERI MONCALIERI	SM	34	754		OLD	5	15546	
Terreni	1.2.2.02.13.99.999 - Altri terreni n.a.c.	Indisponibile	DIRITTI REALI DI GODIMENTO - Foglio: 34 Particella: 757		MONCALIERI MONCALIERI	SM	34	757		OLD	3	1699	
Terreni	1.2.2.02.13.99.999 - Altri terreni n.a.c.	Indisponibile	COMUNE DI MONCALIERI - Foglio: 1 Particella: 1997	STRADA MAIOLE	MONCALIERI MONCALIERI	SM	1	1997		OLD	UNI	108	
Terreni	1.2.2.02.13.99.999 - Altri terreni n.a.c.	Indisponibile	COMUNE DI MONCALIERI - Foglio: 1 Particella: 2120	STRADA MAIOLE	MONCALIERI MONCALIERI	SM	1	2120		OLD	UNI	208	
Terreni	1.2.2.02.13.99.999 - Altri terreni n.a.c.	Indisponibile	DIRITTI REALI DI GODIMENTO - Foglio: 1 Particella: 2123		MONCALIERI MONCALIERI	SM	1	2123		OLD	UNI	167	
Terreni	1.2.2.02.13.99.999 - Altri terreni n.a.c.	Indisponibile	COMUNE DI MONCALIERI - Foglio: 1 Particella: 2117	STRADA MAIOLE	MONCALIERI MONCALIERI	SM	1	2117		OLD	UNI	16	
Terreni	1.2.2.02.13.99.999 - Altri terreni n.a.c.	Indisponibile	COMUNE DI MONCALIERI - Foglio: 35 Particella: 994	STRADA MAIOLE	MONCALIERI MONCALIERI	SM	35	994		OLD	1	14	
Terreni	1.2.2.02.13.99.999 - Altri terreni n.a.c.	Indisponibile	COMUNE DI MONCALIERI - Foglio: 35 Particella: 932	STRADA MAIOLE	MONCALIERI MONCALIERI	SM	35	932		OLD	1	1955	
Terreni	1.2.2.02.13.99.999 - Altri terreni n.a.c.	Indisponibile	COMUNE DI MONCALIERI - Foglio: 35 Particella: 959	STRADA MAIOLE	MONCALIERI MONCALIERI	SM	35	959		OLD	1	33	
Terreni	1.2.2.02.13.99.999 - Altri terreni n.a.c.	Indisponibile	DIRITTI REALI DI GODIMENTO - Foglio: 35 Particella: 947		MONCALIERI MONCALIERI	SM	35	947		OLD	2	503	
Terreni	1.2.2.02.13.99.999 - Altri terreni n.a.c.	Indisponibile	DIRITTI REALI DI GODIMENTO - Foglio: 34 Particella: 1074		MONCALIERI MONCALIERI	SM	34	1074		OLD	1	32	
Terreni	1.2.2.02.13.99.999 - Altri terreni n.a.c.	Indisponibile	COMUNE DI MONCALIERI - Foglio: 45 Particella: 825	STRADA MAIOLE	MONCALIERI MONCALIERI	SM	45	825		OLD	3	10	
Terreni	1.2.2.02.13.99.999 - Altri terreni n.a.c.	Indisponibile	COMUNE DI MONCALIERI - Foglio: 42 Particella: 247	STRADA MAIOLE	MONCALIERI MONCALIERI	SM	42	247		OLD	UNI	1321	
Terreni	1.2.2.02.13.99.999 - Altri terreni n.a.c.	Indisponibile	COMUNE DI MONCALIERI - Foglio: 42 Particella: 255	STRADA MAIOLE	MONCALIERI MONCALIERI	SM	42	255		OLD	2	16	
Terreni	1.2.2.02.13.99.999 - Altri terreni n.a.c.	Indisponibile	COMUNE DI MONCALIERI - Foglio: 22 Particella: 1798	STRADA MAIOLE	MONCALIERI MONCALIERI		22	1798			1	964	Seminativo
Terreni	1.2.2.02.13.99.999 - Altri terreni n.a.c.	Indisponibile	COMUNE DI MONCALIERI - Foglio: 43 Particella: 724	STRADA MAIOLE	MONCALIERI MONCALIERI	SM	43	724		OLD	1	166	
Terreni	1.2.2.02.13.99.999 - Altri terreni n.a.c.	Indisponibile	DIRITTI REALI DI GODIMENTO - Foglio: 43 Particella: 831		MONCALIERI MONCALIERI	SM	43	831		OLD	2	204	
Terreni	1.2.2.02.13.99.999 - Altri terreni n.a.c.	Indisponibile	COMUNE DI MONCALIERI - Foglio: 56 Particella: 130	STRADA MAIOLE	MONCALIERI MONCALIERI	SM	56	130		OLD	3	164	

DOMINAZI	STATOPATRIMONIALE	CONDGIUR	CESPITE	INDIRIZZO	COMUNECATASTALE	SEZIONE	FOGLIO	PART	UBALTERN	PM	CLASSE	SUPERFICIE	QUALITA
Terreni	1.2.2.02.13.99.999 - Altri terreni n.a.c.	Indisponibile	COMUNE DI MONCALIERI - Foglio: 22 Particella: 1745	STRADA MAIOLE	MONCALIERI MONCALIERI	SM	22	1745		OLD	UNI	239	
Terreni	1.2.2.02.13.99.999 - Altri terreni n.a.c.	Indisponibile	COMUNE DI MONCALIERI - Foglio: 29 Particella: 1057	STRADA MAIOLE	MONCALIERI MONCALIERI		29	1057			1	712	Prato Arbor
Terreni	1.2.2.02.13.99.999 - Altri terreni n.a.c.	Indisponibile	COMUNE DI MONCALIERI - Foglio: 35 Particella: 952	STRADA MAIOLE	MONCALIERI MONCALIERI	SM	35	952		OLD	2	309	
Terreni	1.2.2.02.13.99.999 - Altri terreni n.a.c.	Indisponibile	COMUNE DI MONCALIERI - Foglio: 34 Particella: 1083	STRADA MAIOLE	MONCALIERI MONCALIERI	SM	34	1083		OLD	1	287	
Terreni	1.2.2.02.13.99.999 - Altri terreni n.a.c.	Indisponibile	COMUNE DI MONCALIERI - Foglio: 34 Particella: 1097	STRADA MAIOLE	MONCALIERI MONCALIERI	SM	34	1097		OLD	1	76	
Terreni	1.2.2.02.13.99.999 - Altri terreni n.a.c.	Indisponibile	COMUNE DI MONCALIERI - Foglio: 35 Particella: 954	STRADA MAIOLE	MONCALIERI MONCALIERI	SM	35	954		OLD	1	1531	
Terreni	1.2.2.02.13.99.999 - Altri terreni n.a.c.	Indisponibile	COMUNE DI MONCALIERI - Foglio: 35 Particella: 989	STRADA MAIOLE	MONCALIERI MONCALIERI	SM	35	989		OLD	1	361	
Terreni	1.2.2.02.13.99.999 - Altri terreni n.a.c.	Indisponibile	COMUNE DI MONCALIERI - Foglio: 44 Particella: 724	STRADA MAIOLE	MONCALIERI MONCALIERI	SM	44	724		OLD	4	39	
Terreni	1.2.2.02.13.99.999 - Altri terreni n.a.c.	Indisponibile	COMUNE DI MONCALIERI - Foglio: 53 Particella: 346	STRADA MAIOLE	MONCALIERI MONCALIERI	SM	53	346		OLD	2	7	
Terreni	1.2.2.02.13.99.999 - Altri terreni n.a.c.	Indisponibile	DIRITTI REALI DI GODIMENTO - Foglio: 22 Particella: 1648		MONCALIERI MONCALIERI	SM	22	1648		OLD	3	243	
Terreni	1.2.2.02.13.99.999 - Altri terreni n.a.c.	Indisponibile	COMUNE DI MONCALIERI - Foglio: 22 Particella: 1674	STRADA MAIOLE	MONCALIERI MONCALIERI		22	1674			3	541	Seminativo
Terreni	1.2.2.02.13.99.999 - Altri terreni n.a.c.	Indisponibile	COMUNE DI MONCALIERI - Foglio: 29 Particella: 1055	STRADA MAIOLE	MONCALIERI MONCALIERI		29	1055			1	548	Prato Arbor
Terreni	1.2.2.02.13.99.999 - Altri terreni n.a.c.	Indisponibile	COMUNE DI MONCALIERI - Foglio: 34 Particella: 905	STRADA MAIOLE	MONCALIERI MONCALIERI	SM	34	905		OLD	1	340	
Terreni	1.2.2.02.13.99.999 - Altri terreni n.a.c.	Indisponibile	COMUNE DI MONCALIERI - Foglio: 35 Particella: 963	STRADA MAIOLE	MONCALIERI MONCALIERI	SM	35	963		OLD	1	382	
Terreni	1.2.2.02.13.99.999 - Altri terreni n.a.c.	Indisponibile	COMUNE DI MONCALIERI - Foglio: 34 Particella: 1070	STRADA MAIOLE	MONCALIERI MONCALIERI	SM	34	1070		OLD	1	516	
Terreni	1.2.2.02.13.99.999 - Altri terreni n.a.c.	Indisponibile	COMUNE DI MONCALIERI - Foglio: 35 Particella: 985	STRADA MAIOLE	MONCALIERI MONCALIERI	SM	35	985		OLD	1	1134	
Terreni	1.2.2.02.13.99.999 - Altri terreni n.a.c.	Indisponibile	COMUNE DI MONCALIERI - Foglio: 44 Particella: 715	STRADA MAIOLE	MONCALIERI MONCALIERI	SM	44	715		OLD	3	714	
Terreni	1.2.2.02.13.99.999 - Altri terreni n.a.c.	Indisponibile	COMUNE DI MONCALIERI - Foglio: 44 Particella: 698	STRADA MAIOLE	MONCALIERI MONCALIERI	SM	44	698		OLD	4	1469	
Terreni	1.2.2.02.13.99.999 - Altri terreni n.a.c.	Indisponibile	COMUNE DI MONCALIERI - Foglio: 47 Particella: 349	STRADA MAIOLE	MONCALIERI MONCALIERI	SM	47	349		OLD	5	1419	
Terreni	1.2.2.02.13.99.999 - Altri terreni n.a.c.	Indisponibile	COMUNE DI MONCALIERI - Foglio: 46 Particella: 757	STRADA MAIOLE	MONCALIERI MONCALIERI	SM	46	757		OLD	3	407	
Terreni	1.2.2.02.13.99.999 - Altri terreni n.a.c.	Indisponibile	COMUNE DI MONCALIERI - Foglio: 46 Particella: 766	STRADA MAIOLE	MONCALIERI MONCALIERI	SM	46	766		OLD	3	335	
Terreni	1.2.2.02.13.99.999 - Altri terreni n.a.c.	Indisponibile	COMUNE DI MONCALIERI - Foglio: 46 Particella: 622	STRADA MAIOLE	MONCALIERI MONCALIERI	SM	46	622		OLD	4	588	
Terreni	1.2.2.02.13.99.999 - Altri terreni n.a.c.	Indisponibile	COMUNE DI MONCALIERI - Foglio: 46 Particella: 825	STRADA MAIOLE	MONCALIERI MONCALIERI	SM	46	825		OLD	3	1256	
Terreni	1.2.2.02.13.99.999 - Altri terreni n.a.c.	Indisponibile	COMUNE DI MONCALIERI - Foglio: 46 Particella: 738	STRADA MAIOLE	MONCALIERI MONCALIERI	SM	46	738		OLD	3	2659	
Terreni	1.2.2.02.13.99.999 - Altri terreni n.a.c.	Indisponibile	COMUNE DI MONCALIERI - Foglio: 46 Particella: 789	STRADA MAIOLE	MONCALIERI MONCALIERI	SM	46	789		OLD	3	225	
Terreni	1.2.2.02.13.99.999 - Altri terreni n.a.c.	Indisponibile	COMUNE DI MONCALIERI - Foglio: 46 Particella: 797	STRADA MAIOLE	MONCALIERI MONCALIERI	SM	46	797		OLD	3	386	
Terreni	1.2.2.02.13.99.999 - Altri terreni n.a.c.	Indisponibile	COMUNE DI MONCALIERI - Foglio: 46 Particella: 805	STRADA MAIOLE	MONCALIERI MONCALIERI	SM	46	805		OLD	5	555	
Terreni	1.2.2.02.13.99.999 - Altri terreni n.a.c.	Indisponibile	COMUNE DI MONCALIERI - Foglio: 46 Particella: 775	STRADA MAIOLE	MONCALIERI MONCALIERI	SM	46	775		OLD	3	180	
Terreni	1.2.2.02.13.99.999 - Altri terreni n.a.c.	Indisponibile	COMUNE DI MONCALIERI - Foglio: 48 Particella: 277	STRADA MAIOLE	MONCALIERI MONCALIERI	SM	48	277		OLD	3	36	
Terreni	1.2.2.02.13.99.999 - Altri terreni n.a.c.	Indisponibile	COMUNE DI MONCALIERI - Foglio: 48 Particella: 245	STRADA MAIOLE	MONCALIERI MONCALIERI	SM	48	245		OLD	3	28	
Terreni	1.2.2.02.13.99.999 - Altri terreni n.a.c.	Indisponibile	COMUNE DI MONCALIERI - Foglio: 48 Particella: 422	STRADA MAIOLE	MONCALIERI MONCALIERI	SM	48	422		OLD	3	101	
Terreni	1.2.2.02.13.99.999 - Altri terreni n.a.c.	Indisponibile	COMUNE DI MONCALIERI - Foglio: 47 Particella: 299	STRADA MAIOLE	MONCALIERI MONCALIERI	SM	47	299		OLD	4	161	

DOMINAZIONE	STATOPATRIMONIALE	CONDGIUR	CESPITE	INDIRIZZO	COMUNECATASTALE	SEZIONE	FOGLIO	PART	UBALTERN	PM	CLASSE	SUPERFICIE	QUALITA
Terreni	1.2.2.02.13.99.999 - Altri terreni n.a.c.	Indisponibile	COMUNE DI MONCALIERI - Foglio: 47 Particella: 407	STRADA MAIOLE	MONCALIERI MONCALIERI	SM	47	407		OLD	5	135	
Terreni	1.2.2.02.13.99.999 - Altri terreni n.a.c.	Indisponibile	COMUNE DI MONCALIERI - Foglio: 46 Particella: 669	STRADA MAIOLE	MONCALIERI MONCALIERI	SM	46	669		OLD	3	19	
Terreni	1.2.2.02.13.99.999 - Altri terreni n.a.c.	Indisponibile	COMUNE DI MONCALIERI - Foglio: 46 Particella: 629	STRADA MAIOLE	MONCALIERI MONCALIERI	SM	46	629		OLD	3	1017	
Terreni	1.2.2.02.13.99.999 - Altri terreni n.a.c.	Indisponibile	COMUNE DI MONCALIERI - Foglio: 46 Particella: 722	STRADA MAIOLE	MONCALIERI MONCALIERI	SM	46	722		OLD	3	297	
Terreni	1.2.2.02.13.99.999 - Altri terreni n.a.c.	Indisponibile	COMUNE DI MONCALIERI - Foglio: 46 Particella: 847	STRADA MAIOLE	MONCALIERI MONCALIERI	SM	46	847		OLD	3	463	
Terreni	1.2.2.02.13.99.999 - Altri terreni n.a.c.	Indisponibile	COMUNE DI MONCALIERI - Foglio: 52 Particella: 305	STRADA MAIOLE	MONCALIERI MONCALIERI	SM	52	305		OLD	3	307	
Terreni	1.2.2.02.13.99.999 - Altri terreni n.a.c.	Indisponibile	COMUNE DI MONCALIERI - Foglio: 34 Particella: 978	STRADA MAIOLE	MONCALIERI MONCALIERI		34	978			1	10	Prato Irrig
Terreni	1.2.2.02.13.99.999 - Altri terreni n.a.c.	Indisponibile	COMUNE DI MONCALIERI - Foglio: 34 Particella: 1031	STRADA MAIOLE	MONCALIERI MONCALIERI		34	1031			1	551	Prato Irrig
Terreni	1.2.2.02.13.99.999 - Altri terreni n.a.c.	Indisponibile	COMUNE DI MONCALIERI - FG 28 MAPP 576 AREA	STRADA MAIOLE	MONCALIERI MONCALIERI		28	576			U	695	Incolt Prod
Terreni	1.2.2.02.13.99.999 - Altri terreni n.a.c.	Indisponibile	COMUNE DI MONCALIERI - Foglio: 34 Particella: 708	STRADA MAIOLE	MONCALIERI MONCALIERI	SM	34	708		OLD	3	3682	
Terreni	1.2.2.02.13.99.999 - Altri terreni n.a.c.	Indisponibile	COMUNE DI MONCALIERI - Foglio: 1 Particella: 2115	STRADA MAIOLE	MONCALIERI MONCALIERI		1	2115			0	19	Area Rurale
Terreni	1.2.2.02.13.99.999 - Altri terreni n.a.c.	Indisponibile	DIRITTI REALI DI GODIMENTO - Foglio: 1 Particella: 2108		MONCALIERI MONCALIERI	SM	1	2108		OLD	UNI	103	
Terreni	1.2.2.02.13.99.999 - Altri terreni n.a.c.	Indisponibile	COMUNE DI MONCALIERI - Foglio: 23 Particella: 1301	STRADA MAIOLE	MONCALIERI MONCALIERI		23	1301			2	631	Prato
Terreni	1.2.2.02.13.99.999 - Altri terreni n.a.c.	Indisponibile	DIRITTI REALI DI GODIMENTO - Foglio: 19 Particella: 339		MONCALIERI MONCALIERI	SM	19	339		OLD	UNI	81	
Terreni	1.2.2.02.13.99.999 - Altri terreni n.a.c.	Indisponibile	COMUNE DI MONCALIERI - Foglio: 43 Particella: 802	STRADA MAIOLE	MONCALIERI MONCALIERI		43	802			2	186	Seminativo
Terreni	1.2.2.02.13.99.999 - Altri terreni n.a.c.	Indisponibile	COMUNE DI MONCALIERI - Foglio: 43 Particella: 808	STRADA MAIOLE	MONCALIERI MONCALIERI		43	808			2	412	Seminativo
Terreni	1.2.2.01.03.01.001 - Terreni demaniali	Demaniale	COMUNE DI MONCALIERI - Foglio: 30 Particella: 796	STRADA MAIOLE	MONCALIERI MONCALIERI		30	796			4	25	Prato
Terreni	1.2.2.02.13.99.999 - Altri terreni n.a.c.	Indisponibile	COMUNE DI MONCALIERI - Foglio: 30 Particella: 632	STRADA MAIOLE	MONCALIERI MONCALIERI	SM	30	632		OLD	UNI	360	
Terreni	1.2.2.02.13.99.999 - Altri terreni n.a.c.	Indisponibile	COMUNE DI MONCALIERI - Foglio: 22 Particella: 1249	STRADA MAIOLE	MONCALIERI MONCALIERI		22	1249			1	820	Seminativo
Terreni	1.2.2.02.13.99.999 - Altri terreni n.a.c.	Indisponibile	COMUNE DI MONCALIERI - Foglio: 1 Particella: 1987	STRADA MAIOLE	MONCALIERI MONCALIERI	SM	1	1987		OLD		3275	
Terreni	1.2.2.02.13.99.999 - Altri terreni n.a.c.	Indisponibile	COMUNE DI MONCALIERI - Foglio: 19 Particella: 351	STRADA MAIOLE	MONCALIERI MONCALIERI		19	351			3	118	Seminativo
Terreni	1.2.2.02.13.99.999 - Altri terreni n.a.c.	Indisponibile	COMUNE DI MONCALIERI - Foglio: 21 Particella: 1148	STRADA MAIOLE	MONCALIERI MONCALIERI		21	1148			3	66	Seminativo
Terreni	1.2.2.02.13.99.999 - Altri terreni n.a.c.	Indisponibile	COMUNE DI MONCALIERI - Foglio: 34 Particella: 988	STRADA MAIOLE	MONCALIERI MONCALIERI		34	988			1	7	Prato Irrig
Terreni	1.2.2.02.13.99.999 - Altri terreni n.a.c.	Indisponibile	COMUNE DI MONCALIERI - Foglio: 34 Particella: 1013	STRADA MAIOLE	MONCALIERI MONCALIERI		34	1013			1	419	Prato Irrig
Terreni	1.2.2.02.13.99.999 - Altri terreni n.a.c.	Indisponibile	COMUNE DI MONCALIERI - Foglio: 19 Particella: 324	STRADA MAIOLE	MONCALIERI MONCALIERI		19	324			3	1543	Seminativo
Terreni	1.2.2.02.13.99.999 - Altri terreni n.a.c.	Indisponibile	COMUNE DI MONCALIERI - Foglio: 21 Particella: 1173	STRADA MAIOLE	MONCALIERI MONCALIERI	SM	21	1173		OLD	3	770	
Terreni	1.2.2.02.13.99.999 - Altri terreni n.a.c.	Indisponibile	COMUNE DI MONCALIERI - Foglio: 1 Particella: 2121	STRADA MAIOLE	MONCALIERI MONCALIERI	SM	1	2121		OLD	UNI	22	
Terreni	1.2.2.02.13.99.999 - Altri terreni n.a.c.	Indisponibile	COMUNE DI MONCALIERI - Foglio: 1 Particella: 2130	STRADA MAIOLE	MONCALIERI MONCALIERI	SM	1	2130		OLD		9	
Terreni	1.2.2.02.13.99.999 - Altri terreni n.a.c.	Indisponibile	COMUNE DI MONCALIERI - Foglio: 29 Particella: 1050	STRADA MAIOLE	MONCALIERI MONCALIERI		29	1050			0	906	Pascolo
Terreni	1.2.2.02.13.99.999 - Altri terreni n.a.c.	Indisponibile	COMUNE DI MONCALIERI - Foglio: 1 Particella: 2078	STRADA MAIOLE	MONCALIERI MONCALIERI		1	2078			0	131	Area Rurale
Terreni	1.2.2.02.13.99.999 - Altri terreni n.a.c.	Indisponibile	COMUNE DI MONCALIERI - Foglio: 1 Particella: 2112	STRADA MAIOLE	MONCALIERI MONCALIERI		1	2112			0	78	Area Rurale
Terreni	1.2.2.02.13.99.999 - Altri terreni n.a.c.	Indisponibile	COMUNE DI MONCALIERI - Foglio: 34 Particella: 763	STRADA MAIOLE	MONCALIERI MONCALIERI	SM	34	763		OLD	3	1301	

COMUNAZIONE	STATOPATRIMONIALE	CONDGIUR	CESPITE	INDIRIZZO	COMUNECATASTALE	SEZIONE	FOGLIO	PART	UBALTERN	PM	CLASSE	SUPERFICIE	QUALITA
Terreni	1.2.2.02.13.99.999 - Altri terreni n.a.c.	Indisponibile	COMUNE DI MONCALIERI - Foglio: 34 Particella: 787	STRADA MAIOLE	MONCALIERI MONCALIERI	SM	34	787		OLD	5	20	
Terreni	1.2.2.02.13.99.999 - Altri terreni n.a.c.	Indisponibile	COMUNE DI MONCALIERI - Foglio: 34 Particella: 723	STRADA MAIOLE	MONCALIERI MONCALIERI	SM	34	723		OLD	3	623	
Terreni	1.2.2.02.13.99.999 - Altri terreni n.a.c.	Indisponibile	COMUNE DI MONCALIERI - Foglio: 34 Particella: 711	STRADA MAIOLE	MONCALIERI MONCALIERI	SM	34	711		OLD	3	699	
Terreni	1.2.2.02.13.99.999 - Altri terreni n.a.c.	Indisponibile	DIRITTI REALI DI GODIMENTO - Foglio: 1 Particella: 2098		MONCALIERI MONCALIERI	SM	1	2098		OLD	UNI	388	
Terreni	1.2.2.02.13.99.999 - Altri terreni n.a.c.	Indisponibile	COMUNE DI MONCALIERI - Foglio: 23 Particella: 1316	STRADA MAIOLE	MONCALIERI MONCALIERI		23	1316			2	398	Prato
Terreni	1.2.2.02.13.99.999 - Altri terreni n.a.c.	Indisponibile	COMUNE DI MONCALIERI - Foglio: 23 Particella: 1303	STRADA MAIOLE	MONCALIERI MONCALIERI	SM	23	1303		OLD	UNI	339	
Terreni	1.2.2.02.13.99.999 - Altri terreni n.a.c.	Indisponibile	COMUNE DI MONCALIERI - Foglio: 22 Particella: 1722	STRADA MAIOLE	MONCALIERI MONCALIERI		22	1722			3	1754	Seminativo
Terreni	1.2.2.02.13.99.999 - Altri terreni n.a.c.	Indisponibile	COMUNE DI MONCALIERI - Foglio: 43 Particella: 816	STRADA MAIOLE	MONCALIERI MONCALIERI		43	816			2	34	Seminativo
Terreni	1.2.2.02.13.99.999 - Altri terreni n.a.c.	Indisponibile	COMUNE DI MONCALIERI - Foglio: 43 Particella: 833	STRADA MAIOLE	MONCALIERI MONCALIERI		43	833			2	116	Seminativo
Terreni	1.2.2.02.13.99.999 - Altri terreni n.a.c.	Indisponibile	COMUNE DI MONCALIERI - Foglio: 53 Particella: 383	STRADA MAIOLE	MONCALIERI MONCALIERI	SM	53	383		OLD	2	144	
Terreni	1.2.2.02.13.99.999 - Altri terreni n.a.c.	Indisponibile	COMUNE DI MONCALIERI - Foglio: 55 Particella: 214	STRADA MAIOLE	MONCALIERI MONCALIERI	SM	55	214		OLD	2	170	
Terreni	1.2.2.02.13.99.999 - Altri terreni n.a.c.	Indisponibile	COMUNE DI MONCALIERI - Foglio: 55 Particella: 160	STRADA MAIOLE	MONCALIERI MONCALIERI	SM	55	160		OLD	2	140	
Terreni	1.2.2.02.13.99.999 - Altri terreni n.a.c.	Indisponibile	COMUNE DI MONCALIERI - Foglio: 22 Particella: 1759	STRADA MAIOLE	MONCALIERI MONCALIERI	SM	22	1759		OLD	3	5755	
Terreni	1.2.2.02.13.99.999 - Altri terreni n.a.c.	Indisponibile	COMUNE DI MONCALIERI - Foglio: 22 Particella: 1304	STRADA MAIOLE	MONCALIERI MONCALIERI	SM	22	1304		OLD	3	2030	
Terreni	1.2.2.02.13.99.999 - Altri terreni n.a.c.	Indisponibile	COMUNE DI MONCALIERI - Foglio: 43 Particella: 717	STRADA MAIOLE	MONCALIERI MONCALIERI	SM	43	717		OLD	1	794	
Terreni	1.2.2.02.13.99.999 - Altri terreni n.a.c.	Indisponibile	COMUNE DI MONCALIERI - Foglio: 49 Particella: 306	STRADA MAIOLE	MONCALIERI MONCALIERI	SM	49	306		OLD	4	216	
Terreni	1.2.2.02.13.99.999 - Altri terreni n.a.c.	Indisponibile	COMUNE DI MONCALIERI - Foglio: 48 Particella: 375	STRADA MAIOLE	MONCALIERI MONCALIERI	SM	48	375		OLD	3	245	
Terreni	1.2.2.02.13.99.999 - Altri terreni n.a.c.	Indisponibile	DIRITTI REALI DI GODIMENTO - Foglio: 48 Particella: 275		MONCALIERI MONCALIERI	SM	48	275		OLD	3	28	
Terreni	1.2.2.02.13.99.999 - Altri terreni n.a.c.	Indisponibile	COMUNE DI MONCALIERI - Foglio: 48 Particella: 447	STRADA MAIOLE	MONCALIERI MONCALIERI	SM	48	447		OLD	4	295	
Terreni	1.2.2.02.13.99.999 - Altri terreni n.a.c.	Indisponibile	COMUNE DI MONCALIERI - Foglio: 48 Particella: 384	STRADA MAIOLE	MONCALIERI MONCALIERI	SM	48	384		OLD	3	306	
Terreni	1.2.2.02.13.99.999 - Altri terreni n.a.c.	Indisponibile	COMUNE DI MONCALIERI - Foglio: 47 Particella: 352	STRADA MAIOLE	MONCALIERI MONCALIERI	SM	47	352		OLD	4	481	
Terreni	1.2.2.02.13.99.999 - Altri terreni n.a.c.	Indisponibile	COMUNE DI MONCALIERI - Foglio: 47 Particella: 334	STRADA MAIOLE	MONCALIERI MONCALIERI	SM	47	334		OLD	3	45	
Terreni	1.2.2.02.13.99.999 - Altri terreni n.a.c.	Indisponibile	COMUNE DI MONCALIERI - Foglio: 47 Particella: 413	STRADA MAIOLE	MONCALIERI MONCALIERI	SM	47	413		OLD	5	2342	
Terreni	1.2.2.02.13.99.999 - Altri terreni n.a.c.	Indisponibile	COMUNE DI MONCALIERI - Foglio: 47 Particella: 397	STRADA MAIOLE	MONCALIERI MONCALIERI	SM	47	397		OLD	5	1102	
Terreni	1.2.2.02.13.99.999 - Altri terreni n.a.c.	Indisponibile	COMUNE DI MONCALIERI - Foglio: 54 Particella: 453	STRADA MAIOLE	MONCALIERI MONCALIERI	SM	54	453		OLD	3	880	
Terreni	1.2.2.02.13.99.999 - Altri terreni n.a.c.	Indisponibile	COMUNE DI MONCALIERI - Foglio: 36 Particella: 495	STRADA MAIOLE	MONCALIERI MONCALIERI	SM	36	495		OLD	3	1998	
Terreni	1.2.2.02.13.99.999 - Altri terreni n.a.c.	Indisponibile	COMUNE DI MONCALIERI - Foglio: 34 Particella: 1058	STRADA MAIOLE	MONCALIERI MONCALIERI	SM	34	1058		OLD	1	166	
Terreni	1.2.2.02.13.99.999 - Altri terreni n.a.c.	Indisponibile	COMUNE DI MONCALIERI - Foglio: 34 Particella: 1077	STRADA MAIOLE	MONCALIERI MONCALIERI	SM	34	1077		OLD	1	584	
Terreni	1.2.2.02.13.99.999 - Altri terreni n.a.c.	Indisponibile	COMUNE DI MONCALIERI - Foglio: 35 Particella: 945	STRADA MAIOLE	MONCALIERI MONCALIERI	SM	35	945		OLD	1	23	
Terreni	1.2.2.02.13.99.999 - Altri terreni n.a.c.	Indisponibile	COMUNE DI MONCALIERI - Foglio: 44 Particella: 726	STRADA MAIOLE	MONCALIERI MONCALIERI	SM	44	726		OLD	4	41	
Terreni	1.2.2.02.13.99.999 - Altri terreni n.a.c.	Indisponibile	COMUNE DI MONCALIERI - Foglio: 30 Particella: 339	STRADA MAIOLE	MONCALIERI MONCALIERI	SM	30	339		OLD		500	
Terreni	1.2.2.02.13.99.999 - Altri terreni n.a.c.	Indisponibile	COMUNE DI MONCALIERI - Foglio: 44 Particella: 765	STRADA MAIOLE	MONCALIERI MONCALIERI		44	765			2	358	Prato Irrig



DOMINAZI	STATOPATRIMONIALE	CONDGIUR	CESPITE	INDIRIZZO	COMUNECATASTALE	SEZIONE	FOGLIO	PART	UBALTERN	PM	CLASSE	SUPERFICIE	QUALITA
Terreni	1.2.2.02.13.99.999 - Altri terreni n.a.c.	Indisponibile	DIRITTI REALI DI GODIMENTO - Foglio: 45 Particella: 819		MONCALIERI MONCALIERI	SM	45	819		OLD	3	170	
Terreni	1.2.2.02.13.99.999 - Altri terreni n.a.c.	Indisponibile	COMUNE DI MONCALIERI - Foglio: 22 Particella: 1781	STRADA MAIOLE	MONCALIERI MONCALIERI		22	1781			1	67	Seminativo
Terreni	1.2.2.02.13.99.999 - Altri terreni n.a.c.	Indisponibile	COMUNE DI MONCALIERI - Foglio: 44 Particella: 761	STRADA MAIOLE	MONCALIERI MONCALIERI		44	761			1	45	Seminativo
Terreni	1.2.2.02.13.99.999 - Altri terreni n.a.c.	Indisponibile	COMUNE DI MONCALIERI - Foglio: 29 Particella: 1077	STRADA MAIOLE	MONCALIERI MONCALIERI	SM	29	1077		OLD	UNI	75	
Terreni	1.2.2.02.13.99.999 - Altri terreni n.a.c.	Indisponibile	COMUNE DI MONCALIERI - Foglio: 41 Particella: 174	STRADA MAIOLE	MONCALIERI MONCALIERI	SM	41	174		OLD	2	114	
Terreni	1.2.2.02.13.99.999 - Altri terreni n.a.c.	Indisponibile	COMUNE DI MONCALIERI - Foglio: 41 Particella: 184	STRADA MAIOLE	MONCALIERI MONCALIERI	SM	41	184		OLD	UNI	825	
Terreni	1.2.2.02.13.99.999 - Altri terreni n.a.c.	Indisponibile	COMUNE DI MONCALIERI - Foglio: 42 Particella: 257	STRADA MAIOLE	MONCALIERI MONCALIERI	SM	42	257		OLD	2	35	
Terreni	1.2.2.02.13.99.999 - Altri terreni n.a.c.	Indisponibile	COMUNE DI MONCALIERI - Foglio: 43 Particella: 738	STRADA MAIOLE	MONCALIERI MONCALIERI	SM	43	738		OLD	1	685	
Terreni	1.2.2.02.13.99.999 - Altri terreni n.a.c.	Indisponibile	COMUNE DI MONCALIERI - Foglio: 44 Particella: 496	STRADA MAIOLE	MONCALIERI MONCALIERI	SM	44	496		OLD	1	3056	
Terreni	1.2.2.02.13.99.999 - Altri terreni n.a.c.	Indisponibile	COMUNE DI MONCALIERI - Foglio: 44 Particella: 508	STRADA MAIOLE	MONCALIERI MONCALIERI	SM	44	508		OLD	1	32	
Terreni	1.2.2.02.13.99.999 - Altri terreni n.a.c.	Indisponibile	COMUNE DI MONCALIERI - Foglio: 49 Particella: 300	STRADA MAIOLE	MONCALIERI MONCALIERI	SM	49	300		OLD	2	549	
Terreni	1.2.2.02.13.99.999 - Altri terreni n.a.c.	Indisponibile	COMUNE DI MONCALIERI - Foglio: 48 Particella: 451	STRADA MAIOLE	MONCALIERI MONCALIERI	SM	48	451		OLD	3	6	
Terreni	1.2.2.02.13.99.999 - Altri terreni n.a.c.	Indisponibile	DIRITTI REALI DI GODIMENTO - Foglio: 29 Particella: 217		MONCALIERI MONCALIERI	SM	29	217		OLD	UNI	839	
Terreni	1.2.2.02.13.99.999 - Altri terreni n.a.c.	Indisponibile	COMUNE DI MONCALIERI - Foglio: 49 Particella: 331	STRADA MAIOLE	MONCALIERI MONCALIERI	SM	49	331		OLD	2	282	
Terreni	1.2.2.02.13.99.999 - Altri terreni n.a.c.	Indisponibile	COMUNE DI MONCALIERI - Foglio: 4 Particella: 280	STRADA MAIOLE	MONCALIERI MONCALIERI	SM	4	280		OLD	UNI	61	
Terreni	1.2.2.02.13.99.999 - Altri terreni n.a.c.	Indisponibile	COMUNE DI MONCALIERI - Foglio: 4 Particella: 276	STRADA MAIOLE	MONCALIERI MONCALIERI		4	276			2	55	Seminativo
Terreni	1.2.2.02.13.99.999 - Altri terreni n.a.c.	Indisponibile	COMUNE DI MONCALIERI - Foglio: 30 Particella: 180	STRADA MAIOLE	MONCALIERI MONCALIERI	SM	30	180		OLD		3830	
Terreni	1.2.2.02.13.99.999 - Altri terreni n.a.c.	Indisponibile	COMUNE DI MONCALIERI - Foglio: 21 Particella: 1237	STRADA MAIOLE	MONCALIERI MONCALIERI	SM	21	1237		OLD	1	64	
Terreni	1.2.2.02.13.99.999 - Altri terreni n.a.c.	Indisponibile	COMUNE DI MONCALIERI - Foglio: 45 Particella: 902	STRADA MAIOLE	MONCALIERI MONCALIERI	SM	45	902		OLD	2	34	
Terreni	1.2.2.02.13.99.999 - Altri terreni n.a.c.	Indisponibile	COMUNE DI MONCALIERI - Foglio: 20 Particella: 1163	STRADA MAIOLE	MONCALIERI MONCALIERI	SM	20	1163		OLD		38	
Terreni	1.2.2.02.13.99.999 - Altri terreni n.a.c.	Indisponibile	COMUNE DI MONCALIERI - Foglio: 31 Particella: 336	STRADA MAIOLE	MONCALIERI MONCALIERI		31	336			2	50	Seminativo
Terreni	1.2.2.02.13.99.999 - Altri terreni n.a.c.	Indisponibile	COMUNE DI MONCALIERI - Foglio: 20 Particella: 1215	STRADA MAIOLE	MONCALIERI MONCALIERI		20	1215			2	140	Prato Irrig
Terreni	1.2.2.02.13.99.999 - Altri terreni n.a.c.	Indisponibile	COMUNE DI MONCALIERI - Foglio: 44 Particella: 701	STRADA MAIOLE	MONCALIERI MONCALIERI	SM	44	701		OLD	4	347	
Terreni	1.2.2.02.13.99.999 - Altri terreni n.a.c.	Indisponibile	COMUNE DI MONCALIERI - Foglio: 22 Particella: 1330	STRADA MAIOLE	MONCALIERI MONCALIERI		22	1330			3	1525	Prato
Terreni	1.2.2.02.13.99.999 - Altri terreni n.a.c.	Indisponibile	COMUNE DI MONCALIERI - Foglio: 22 Particella: 1331	STRADA MAIOLE	MONCALIERI MONCALIERI		22	1331			3	2125	Seminativo
Terreni	1.2.2.02.13.99.999 - Altri terreni n.a.c.	Indisponibile	COMUNE DI MONCALIERI - Foglio: 45 Particella: 832	STRADA MAIOLE	MONCALIERI MONCALIERI	SM	45	832		OLD	UNI	874	
Terreni	1.2.2.02.13.99.999 - Altri terreni n.a.c.	Indisponibile	COMUNE DI MONCALIERI - Foglio: 45 Particella: 817	STRADA MAIOLE	MONCALIERI MONCALIERI	SM	45	817		OLD	3	226	
Terreni	1.2.2.02.13.99.999 - Altri terreni n.a.c.	Indisponibile	COMUNE DI MONCALIERI - Foglio: 29 Particella: 1078	STRADA MAIOLE	MONCALIERI MONCALIERI	SM	29	1078		OLD	UNI	233	
Terreni	1.2.2.02.13.99.999 - Altri terreni n.a.c.	Indisponibile	COMUNE DI MONCALIERI - Foglio: 42 Particella: 248	STRADA MAIOLE	MONCALIERI MONCALIERI	SM	42	248		OLD	UNI	696	
Terreni	1.2.2.02.13.99.999 - Altri terreni n.a.c.	Indisponibile	COMUNE DI MONCALIERI - Foglio: 42 Particella: 253	STRADA MAIOLE	MONCALIERI MONCALIERI	SM	42	253		OLD	2	708	
Terreni	1.2.2.02.13.99.999 - Altri terreni n.a.c.	Indisponibile	COMUNE DI MONCALIERI - Foglio: 42 Particella: 236	STRADA MAIOLE	MONCALIERI MONCALIERI	SM	42	236		OLD	3	143	
Terreni	1.2.2.02.13.99.999 - Altri terreni n.a.c.	Indisponibile	COMUNE DI MONCALIERI - Foglio: 22 Particella: 1778	STRADA MAIOLE	MONCALIERI MONCALIERI		22	1778			1	434	Seminativo

DOMINAZI	STATOPATRIMONIALE	CONDGIUR	CESPITE	INDIRIZZO	COMUNECATASTALE	SEZIONE	FOGLIO	PART	UBALTERN	PM	CLASSE	SUPERFICIE	QUALITA
Terreni	1.2.2.02.13.99.999 - Altri terreni n.a.c.	Indisponibile	DIRITTI REALI DI GODIMENTO - Foglio: 1 Particella: 2234		MONCALIERI MONCALIERI	SM	1	2234		OLD		552	
Terreni	1.2.2.02.13.99.999 - Altri terreni n.a.c.	Indisponibile	COMUNE DI MONCALIERI - Foglio: 1 Particella: 2116	STRADA MAIOLE	MONCALIERI MONCALIERI	SM	1	2116		OLD	UNI	5	
Terreni	1.2.2.02.13.99.999 - Altri terreni n.a.c.	Indisponibile	DIRITTI REALI DI GODIMENTO - Foglio: 23 Particella: 1309		MONCALIERI MONCALIERI	SM	23	1309		OLD	2	87	
Terreni	1.2.2.02.13.99.999 - Altri terreni n.a.c.	Indisponibile	DIRITTI REALI DI GODIMENTO - Foglio: 44 Particella: 675		MONCALIERI MONCALIERI	SM	44	675		OLD	3	135	
Terreni	1.2.2.02.13.99.999 - Altri terreni n.a.c.	Indisponibile	COMUNE DI MONCALIERI - Foglio: 53 Particella: 335	STRADA MAIOLE	MONCALIERI MONCALIERI	SM	53	335		OLD	2	468	
Terreni	1.2.2.02.13.99.999 - Altri terreni n.a.c.	Indisponibile	COMUNE DI MONCALIERI - Foglio: 55 Particella: 158	STRADA MAIOLE	MONCALIERI MONCALIERI	SM	55	158		OLD	2	130	
Terreni	1.2.2.02.13.99.999 - Altri terreni n.a.c.	Indisponibile	COMUNE DI MONCALIERI - Foglio: 55 Particella: 159	STRADA MAIOLE	MONCALIERI MONCALIERI	SM	55	159		OLD	2	125	
Terreni	1.2.2.02.13.99.999 - Altri terreni n.a.c.	Indisponibile	DIRITTI REALI DI GODIMENTO - Foglio: 22 Particella: 1636		MONCALIERI MONCALIERI	SM	22	1636		OLD	3	226	
Terreni	1.2.2.02.13.99.999 - Altri terreni n.a.c.	Indisponibile	COMUNE DI MONCALIERI - Foglio: 35 Particella: 958	STRADA MAIOLE	MONCALIERI MONCALIERI	SM	35	958		OLD	1	114	
Terreni	1.2.2.02.13.99.999 - Altri terreni n.a.c.	Indisponibile	COMUNE DI MONCALIERI - Foglio: 3 Particella: 809	STRADA MAIOLE	MONCALIERI MONCALIERI	SM	3	809		OLD		4245	
Terreni	1.2.2.02.13.99.999 - Altri terreni n.a.c.	Indisponibile	COMUNE DI MONCALIERI - Foglio: 52 Particella: 316	STRADA MAIOLE	MONCALIERI MONCALIERI	SM	52	316		OLD	5	1243	
Terreni	1.2.2.02.13.99.999 - Altri terreni n.a.c.	Indisponibile	COMUNE DI MONCALIERI - Foglio: 46 Particella: 241	STRADA MAIOLE	MONCALIERI MONCALIERI	SM	46	241		OLD	5	285	
Terreni	1.2.2.02.13.99.999 - Altri terreni n.a.c.	Indisponibile	COMUNE DI MONCALIERI - Foglio: 47 Particella: 303	STRADA MAIOLE	MONCALIERI MONCALIERI	SM	47	303		OLD	3	18	
Terreni	1.2.2.02.13.99.999 - Altri terreni n.a.c.	Indisponibile	COMUNE DI MONCALIERI - Foglio: 47 Particella: 309	STRADA MAIOLE	MONCALIERI MONCALIERI	SM	47	309		OLD	3	20	
Terreni	1.2.2.02.13.99.999 - Altri terreni n.a.c.	Indisponibile	DIRITTI REALI DI GODIMENTO - Foglio: 30 Particella: 1237		MONCALIERI MONCALIERI	SM	30	1237		OLD		492	
Terreni	1.2.2.02.13.99.999 - Altri terreni n.a.c.	Indisponibile	COMUNE DI MONCALIERI - Foglio: 49 Particella: 274	STRADA MAIOLE	MONCALIERI MONCALIERI	SM	49	274		OLD	2	200	
Terreni	1.2.2.02.13.99.999 - Altri terreni n.a.c.	Indisponibile	COMUNE DI MONCALIERI - Foglio: 4 Particella: 274	STRADA MAIOLE	MONCALIERI MONCALIERI		4	274			2	98	Seminativo
Terreni	1.2.2.02.13.99.999 - Altri terreni n.a.c.	Indisponibile	COMUNE DI MONCALIERI - Foglio: 4 Particella: 270	STRADA MAIOLE	MONCALIERI MONCALIERI		4	270			2	1876	Seminativo
Terreni	1.2.2.02.13.99.999 - Altri terreni n.a.c.	Indisponibile	COMUNE DI MONCALIERI - Foglio: 4 Particella: 237	STRADA MAIOLE	MONCALIERI MONCALIERI		4	237			2	61	Seminativo
Terreni	1.2.2.02.13.99.999 - Altri terreni n.a.c.	Indisponibile	COMUNE DI MONCALIERI - Foglio: 32 Particella: 137	STRADA MAIOLE	MONCALIERI MONCALIERI		32	137			4	471	Seminativo
Terreni	1.2.2.02.13.99.999 - Altri terreni n.a.c.	Indisponibile	COMUNE DI MONCALIERI - Foglio: 1 Particella: 2107	STRADA MAIOLE	MONCALIERI MONCALIERI	SM	1	2107		OLD	UNI	90	
Terreni	1.2.2.02.13.99.999 - Altri terreni n.a.c.	Indisponibile	COMUNE DI MONCALIERI - Foglio: 1 Particella: 2118	STRADA MAIOLE	MONCALIERI MONCALIERI		1	2118			0	304	Area Rurale
Terreni	1.2.2.02.13.99.999 - Altri terreni n.a.c.	Indisponibile	COMUNE DI MONCALIERI - Foglio: 34 Particella: 767	STRADA MAIOLE	MONCALIERI MONCALIERI	SM	34	767		OLD	5	2714	
Terreni	1.2.2.02.13.99.999 - Altri terreni n.a.c.	Indisponibile	COMUNE DI MONCALIERI - Foglio: 1 Particella: 1998	STRADA MAIOLE	MONCALIERI MONCALIERI	SM	1	1998		OLD	UNI	61	
Terreni	1.2.2.02.13.99.999 - Altri terreni n.a.c.	Indisponibile	COMUNE DI MONCALIERI - Foglio: 1 Particella: 2080	STRADA MAIOLE	MONCALIERI MONCALIERI	SM	1	2080		OLD	UNI	43	
Terreni	1.2.2.02.13.99.999 - Altri terreni n.a.c.	Indisponibile	COMUNE DI MONCALIERI - Foglio: 20 Particella: 924	STRADA MAIOLE	MONCALIERI MONCALIERI		20	924			3	66	Seminativo
Terreni	1.2.2.02.13.99.999 - Altri terreni n.a.c.	Indisponibile	COMUNE DI MONCALIERI - Foglio: 43 Particella: 824	STRADA MAIOLE	MONCALIERI MONCALIERI		43	824			2	160	Seminativo
Terreni	1.2.2.02.13.99.999 - Altri terreni n.a.c.	Indisponibile	COMUNE DI MONCALIERI - Foglio: 43 Particella: 826	STRADA MAIOLE	MONCALIERI MONCALIERI		43	826			2	1	Seminativo
Terreni	1.2.2.02.13.99.999 - Altri terreni n.a.c.	Indisponibile	DIRITTI REALI DI GODIMENTO - Foglio: 43 Particella: 817		MONCALIERI MONCALIERI	SM	43	817		OLD	2	557	
Terreni	1.2.2.02.13.99.999 - Altri terreni n.a.c.	Indisponibile	COMUNE DI MONCALIERI - Foglio: 53 Particella: 393	STRADA MAIOLE	MONCALIERI MONCALIERI	SM	53	393		OLD	3	170	
Terreni	1.2.2.02.13.99.999 - Altri terreni n.a.c.	Indisponibile	COMUNE DI MONCALIERI - Foglio: 43 Particella: 835	STRADA MAIOLE	MONCALIERI MONCALIERI		43	835			2	33	Seminativo
Terreni	1.2.2.02.13.99.999 - Altri terreni n.a.c.	Indisponibile	COMUNE DI MONCALIERI - Foglio: 44 Particella: 673	STRADA MAIOLE	MONCALIERI MONCALIERI		44	673			3	1516	Prato

COMUNAZIONE	STATOPATRIMONIALE	CONDGIUR	CESPITE	INDIRIZZO	COMUNECATASTALE	SEZIONE	FOGLIO	PART	UBALTERN	PM	CLASSE	SUPERFICIE	QUALITA
Terreni	1.2.2.02.13.99.999 - Altri terreni n.a.c.	Indisponibile	DIRITTI REALI DI GODIMENTO - Foglio: 43 Particella: 806		MONCALIERI MONCALIERI	SM	43	806		OLD	2	566	
Terreni	1.2.2.02.13.99.999 - Altri terreni n.a.c.	Indisponibile	DIRITTI REALI DI GODIMENTO - Foglio: 44 Particella: 669		MONCALIERI MONCALIERI	SM	44	669		OLD	3	911	
Terreni	1.2.2.02.13.99.999 - Altri terreni n.a.c.	Indisponibile	COMUNE DI MONCALIERI - Foglio: 53 Particella: 341	STRADA MAIOLE	MONCALIERI MONCALIERI	SM	53	341		OLD	2	910	
Terreni	1.2.2.02.13.99.999 - Altri terreni n.a.c.	Indisponibile	COMUNE DI MONCALIERI - Foglio: 55 Particella: 218	STRADA MAIOLE	MONCALIERI MONCALIERI	SM	55	218		OLD	4	354	
Terreni	1.2.2.02.13.99.999 - Altri terreni n.a.c.	Indisponibile	COMUNE DI MONCALIERI - Foglio: 56 Particella: 162	STRADA MAIOLE	MONCALIERI MONCALIERI	SM	56	162		OLD	3	1387	
Terreni	1.2.2.02.13.99.999 - Altri terreni n.a.c.	Indisponibile	COMUNE DI MONCALIERI - Foglio: 22 Particella: 1482	STRADA MAIOLE	MONCALIERI MONCALIERI	SM	22	1482		OLD	UNI	1425	
Terreni	1.2.2.02.13.99.999 - Altri terreni n.a.c.	Indisponibile	COMUNE DI MONCALIERI - Foglio: 22 Particella: 1709	STRADA MAIOLE	MONCALIERI MONCALIERI	SM	22	1709		OLD	UNI	58	
Terreni	1.2.2.02.13.99.999 - Altri terreni n.a.c.	Indisponibile	COMUNE DI MONCALIERI - Foglio: 34 Particella: 1067	STRADA MAIOLE	MONCALIERI MONCALIERI	SM	34	1067		OLD	1	439	
Terreni	1.2.2.02.13.99.999 - Altri terreni n.a.c.	Indisponibile	COMUNE DI MONCALIERI - Foglio: 56 Particella: 142	STRADA MAIOLE	MONCALIERI MONCALIERI	SM	56	142		OLD	1	1345	
Terreni	1.2.2.02.13.99.999 - Altri terreni n.a.c.	Indisponibile	COMUNE DI MONCALIERI - Foglio: 22 Particella: 1765	STRADA MAIOLE	MONCALIERI MONCALIERI	SM	22	1765		OLD	2	465	
Terreni	1.2.2.02.13.99.999 - Altri terreni n.a.c.	Indisponibile	COMUNE DI MONCALIERI - Foglio: 28 Particella: 192	STRADA MAIOLE	MONCALIERI MONCALIERI		28	192			2	758	Seminativo
Terreni	1.2.2.02.13.99.999 - Altri terreni n.a.c.	Indisponibile	COMUNE DI MONCALIERI - Foglio: 22 Particella: 1746	STRADA MAIOLE	MONCALIERI MONCALIERI	SM	22	1746		OLD	UNI	525	
Terreni	1.2.2.02.13.99.999 - Altri terreni n.a.c.	Indisponibile	COMUNE DI MONCALIERI - Foglio: 35 Particella: 951	STRADA MAIOLE	MONCALIERI MONCALIERI	SM	35	951		OLD	2	139	
Terreni	1.2.2.02.13.99.999 - Altri terreni n.a.c.	Indisponibile	COMUNE DI MONCALIERI - Foglio: 34 Particella: 1068	STRADA MAIOLE	MONCALIERI MONCALIERI	SM	34	1068		OLD	1	619	
Terreni	1.2.2.02.13.99.999 - Altri terreni n.a.c.	Indisponibile	COMUNE DI MONCALIERI - Foglio: 35 Particella: 971	STRADA MAIOLE	MONCALIERI MONCALIERI	SM	35	971		OLD	1	22	
Terreni	1.2.2.02.13.99.999 - Altri terreni n.a.c.	Indisponibile	COMUNE DI MONCALIERI - Foglio: 35 Particella: 969	STRADA MAIOLE	MONCALIERI MONCALIERI	SM	35	969		OLD	1	92	
Terreni	1.2.2.02.13.99.999 - Altri terreni n.a.c.	Indisponibile	COMUNE DI MONCALIERI - Foglio: 44 Particella: 722	STRADA MAIOLE	MONCALIERI MONCALIERI	SM	44	722		OLD	4	647	
Terreni	1.2.2.02.13.99.999 - Altri terreni n.a.c.	Indisponibile	COMUNE DI MONCALIERI - Foglio: 44 Particella: 678	STRADA MAIOLE	MONCALIERI MONCALIERI	SM	44	678		OLD	4	365	
Terreni	1.2.2.02.13.99.999 - Altri terreni n.a.c.	Indisponibile	COMUNE DI MONCALIERI - Foglio: 46 Particella: 749	STRADA MAIOLE	MONCALIERI MONCALIERI	SM	46	749		OLD	3	172	
Terreni	1.2.2.02.13.99.999 - Altri terreni n.a.c.	Indisponibile	COMUNE DI MONCALIERI - Foglio: 46 Particella: 699	STRADA MAIOLE	MONCALIERI MONCALIERI	SM	46	699		OLD	4	1763	
Terreni	1.2.2.02.13.99.999 - Altri terreni n.a.c.	Indisponibile	COMUNE DI MONCALIERI - Foglio: 46 Particella: 658	STRADA MAIOLE	MONCALIERI MONCALIERI	SM	46	658		OLD	3	823	
Terreni	1.2.2.02.13.99.999 - Altri terreni n.a.c.	Indisponibile	COMUNE DI MONCALIERI - Foglio: 46 Particella: 763	STRADA MAIOLE	MONCALIERI MONCALIERI	SM	46	763		OLD	3	563	
Terreni	1.2.2.02.13.99.999 - Altri terreni n.a.c.	Indisponibile	COMUNE DI MONCALIERI - Foglio: 46 Particella: 635	STRADA MAIOLE	MONCALIERI MONCALIERI	SM	46	635		OLD	3	570	
Terreni	1.2.2.02.13.99.999 - Altri terreni n.a.c.	Indisponibile	COMUNE DI MONCALIERI - Foglio: 46 Particella: 694	STRADA MAIOLE	MONCALIERI MONCALIERI	SM	46	694		OLD	3	408	
Terreni	1.2.2.02.13.99.999 - Altri terreni n.a.c.	Indisponibile	COMUNE DI MONCALIERI - Foglio: 46 Particella: 692	STRADA MAIOLE	MONCALIERI MONCALIERI	SM	46	692		OLD	3	342	
Terreni	1.2.2.02.13.99.999 - Altri terreni n.a.c.	Indisponibile	COMUNE DI MONCALIERI - Foglio: 46 Particella: 720	STRADA MAIOLE	MONCALIERI MONCALIERI	SM	46	720		OLD	3	18	
Terreni	1.2.2.02.13.99.999 - Altri terreni n.a.c.	Indisponibile	COMUNE DI MONCALIERI - Foglio: 46 Particella: 730	STRADA MAIOLE	MONCALIERI MONCALIERI	SM	46	730		OLD	3	289	
Terreni	1.2.2.02.13.99.999 - Altri terreni n.a.c.	Indisponibile	COMUNE DI MONCALIERI - Foglio: 46 Particella: 783	STRADA MAIOLE	MONCALIERI MONCALIERI	SM	46	783		OLD	3	60	
Terreni	1.2.2.02.13.99.999 - Altri terreni n.a.c.	Indisponibile	COMUNE DI MONCALIERI - Foglio: 1 Particella: 2180	STRADA MAIOLE	MONCALIERI MONCALIERI	SM	1	2180		OLD	UNI	912	
Terreni	1.2.2.02.13.99.999 - Altri terreni n.a.c.	Indisponibile	COMUNE DI MONCALIERI - Foglio: 42 Particella: 228	STRADA MAIOLE	MONCALIERI MONCALIERI	SM	42	228		OLD	2	624	
Terreni	1.2.2.02.13.99.999 - Altri terreni n.a.c.	Indisponibile	COMUNE DI MONCALIERI - Foglio: 44 Particella: 504	STRADA MAIOLE	MONCALIERI MONCALIERI	SM	44	504		OLD	2	984	
Terreni	1.2.2.02.13.99.999 - Altri terreni n.a.c.	Indisponibile	DIRITTI REALI DI GODIMENTO - Foglio: 48 Particella: 276		MONCALIERI MONCALIERI	SM	48	276		OLD	3	24	

COMUNAZIONE	STATOPATRIMONIALE	CONDGIUR	CESPITE	INDIRIZZO	COMUNECATASTALE	SEZIONE	FOGLIO	PART	UBALTERN	PM	CLASSE	SUPERFICIE	QUALITA
Terreni	1.2.2.02.13.99.999 - Altri terreni n.a.c.	Indisponibile	COMUNE DI MONCALIERI - Foglio: 48 Particella: 438	STRADA MAIOLE	MONCALIERI MONCALIERI	SM	48	438		OLD	4	393	
Terreni	1.2.2.02.13.99.999 - Altri terreni n.a.c.	Indisponibile	COMUNE DI MONCALIERI - Foglio: 48 Particella: 390	STRADA MAIOLE	MONCALIERI MONCALIERI	SM	48	390		OLD	3	57	
Terreni	1.2.2.02.13.99.999 - Altri terreni n.a.c.	Indisponibile	COMUNE DI MONCALIERI - Foglio: 47 Particella: 431	STRADA MAIOLE	MONCALIERI MONCALIERI	SM	47	431		OLD	3	212	
Terreni	1.2.2.02.13.99.999 - Altri terreni n.a.c.	Indisponibile	COMUNE DI MONCALIERI - Foglio: 47 Particella: 307	STRADA MAIOLE	MONCALIERI MONCALIERI	SM	47	307		OLD	3	2250	
Terreni	1.2.2.02.13.99.999 - Altri terreni n.a.c.	Indisponibile	COMUNE DI MONCALIERI - Foglio: 46 Particella: 662	STRADA MAIOLE	MONCALIERI MONCALIERI	SM	46	662		OLD	3	1598	
Terreni	1.2.2.02.13.99.999 - Altri terreni n.a.c.	Indisponibile	COMUNE DI MONCALIERI - Foglio: 46 Particella: 667	STRADA MAIOLE	MONCALIERI MONCALIERI	SM	46	667		OLD	3	875	
Terreni	1.2.2.02.13.99.999 - Altri terreni n.a.c.	Indisponibile	COMUNE DI MONCALIERI - Foglio: 20 Particella: 1020	STRADA MAIOLE	MONCALIERI MONCALIERI	SM	20	1020		OLD		45	
Terreni	1.2.2.02.13.99.999 - Altri terreni n.a.c.	Indisponibile	COMUNE DI MONCALIERI - Foglio: 23 Particella: 1494	STRADA MAIOLE	MONCALIERI MONCALIERI		23	1494			3	656	Prato
Terreni	1.2.2.02.13.99.999 - Altri terreni n.a.c.	Indisponibile	COMUNE DI MONCALIERI - Foglio: 20 Particella: 1199	STRADA MAIOLE	MONCALIERI MONCALIERI	SM	20	1199		OLD		32	
Terreni	1.2.2.02.13.99.999 - Altri terreni n.a.c.	Indisponibile	COMUNE DI MONCALIERI - Foglio: 20 Particella: 1015	STRADA MAIOLE	MONCALIERI MONCALIERI	SM	20	1015		OLD		66	
Terreni	1.2.2.02.13.99.999 - Altri terreni n.a.c.	Indisponibile	COMUNE DI MONCALIERI - Foglio: 20 Particella: 1174	STRADA MAIOLE	MONCALIERI MONCALIERI		20	1174			3	45	Prato
Terreni	1.2.2.02.13.99.999 - Altri terreni n.a.c.	Indisponibile	COMUNE DI MONCALIERI - Foglio: 44 Particella: 916	STRADA MAIOLE	MONCALIERI MONCALIERI	SM	44	916		OLD	4	26	
Terreni	1.2.2.02.13.99.999 - Altri terreni n.a.c.	Indisponibile	COMUNE DI MONCALIERI - Foglio: 32 Particella: 141	STRADA MAIOLE	MONCALIERI MONCALIERI		32	141			4	361	Seminativo
Terreni	1.2.2.02.13.99.999 - Altri terreni n.a.c.	Indisponibile	COMUNE DI MONCALIERI - Foglio: 23 Particella: 1490	STRADA MAIOLE	MONCALIERI MONCALIERI		23	1490			3	123	Prato
Terreni	1.2.2.02.13.99.999 - Altri terreni n.a.c.	Indisponibile	COMUNE DI MONCALIERI - Foglio: 20 Particella: 1190	STRADA MAIOLE	MONCALIERI MONCALIERI	SM	20	1190		OLD		83	
Terreni	1.2.2.02.13.99.999 - Altri terreni n.a.c.	Indisponibile	COMUNE DI MONCALIERI - Foglio: 20 Particella: 1006	STRADA MAIOLE	MONCALIERI MONCALIERI		20	1006			3	400	
Terreni	1.2.2.02.13.99.999 - Altri terreni n.a.c.	Indisponibile	COMUNE DI MONCALIERI - Foglio: 48 Particella: 436	STRADA MAIOLE	MONCALIERI MONCALIERI	SM	48	436		OLD	4	773	
Terreni	1.2.2.02.13.99.999 - Altri terreni n.a.c.	Indisponibile	COMUNE DI MONCALIERI - Foglio: 48 Particella: 402	STRADA MAIOLE	MONCALIERI MONCALIERI	SM	48	402		OLD	4	100	
Terreni	1.2.2.02.13.99.999 - Altri terreni n.a.c.	Indisponibile	COMUNE DI MONCALIERI - Foglio: 47 Particella: 332	STRADA MAIOLE	MONCALIERI MONCALIERI	SM	47	332		OLD	3	557	
Terreni	1.2.2.02.13.99.999 - Altri terreni n.a.c.	Indisponibile	COMUNE DI MONCALIERI - Foglio: 47 Particella: 356	STRADA MAIOLE	MONCALIERI MONCALIERI	SM	47	356		OLD	3	24	
Terreni	1.2.2.02.13.99.999 - Altri terreni n.a.c.	Indisponibile	COMUNE DI MONCALIERI - Foglio: 47 Particella: 392	STRADA MAIOLE	MONCALIERI MONCALIERI	SM	47	392		OLD	5	1408	
Terreni	1.2.2.02.13.99.999 - Altri terreni n.a.c.	Indisponibile	COMUNE DI MONCALIERI - Foglio: 47 Particella: 323	STRADA MAIOLE	MONCALIERI MONCALIERI	SM	47	323		OLD	4	698	
Terreni	1.2.2.02.13.99.999 - Altri terreni n.a.c.	Indisponibile	COMUNE DI MONCALIERI - Foglio: 47 Particella: 403	STRADA MAIOLE	MONCALIERI MONCALIERI	SM	47	403		OLD	3	180	
Terreni	1.2.2.02.13.99.999 - Altri terreni n.a.c.	Indisponibile	COMUNE DI MONCALIERI - Foglio: 47 Particella: 242	STRADA MAIOLE	MONCALIERI MONCALIERI	SM	47	242		OLD	3	21	
Terreni	1.2.2.02.13.99.999 - Altri terreni n.a.c.	Indisponibile	COMUNE DI MONCALIERI - Foglio: 46 Particella: 753	STRADA MAIOLE	MONCALIERI MONCALIERI	SM	46	753		OLD	3	1979	
Terreni	1.2.2.02.13.99.999 - Altri terreni n.a.c.	Indisponibile	COMUNE DI MONCALIERI - Foglio: 46 Particella: 760	STRADA MAIOLE	MONCALIERI MONCALIERI	SM	46	760		OLD	4	2234	
Terreni	1.2.2.02.13.99.999 - Altri terreni n.a.c.	Indisponibile	COMUNE DI MONCALIERI - Foglio: 36 Particella: 496	STRADA MAIOLE	MONCALIERI MONCALIERI	SM	36	496		OLD	3	42	
Terreni	1.2.2.02.13.99.999 - Altri terreni n.a.c.	Indisponibile	DIRITTI REALI DI GODIMENTO - Foglio: 22 Particella: 1635		MONCALIERI MONCALIERI	SM	22	1635		OLD	3	161	
Terreni	1.2.2.02.13.99.999 - Altri terreni n.a.c.	Indisponibile	COMUNE DI MONCALIERI - Foglio: 22 Particella: 1673	STRADA MAIOLE	MONCALIERI MONCALIERI		22	1673			3	1656	Seminativo
Terreni	1.2.2.02.13.99.999 - Altri terreni n.a.c.	Indisponibile	COMUNE DI MONCALIERI - Foglio: 22 Particella: 1708	STRADA MAIOLE	MONCALIERI MONCALIERI		22	1708			1	67	Seminativo
Terreni	1.2.2.02.13.99.999 - Altri terreni n.a.c.	Indisponibile	COMUNE DI MONCALIERI - Foglio: 22 Particella: 1713	STRADA MAIOLE	MONCALIERI MONCALIERI		22	1713			1	42	Seminativo
Terreni	1.2.2.02.13.99.999 - Altri terreni n.a.c.	Indisponibile	DIRITTI REALI DI GODIMENTO - Foglio: 34 Particella: 1079		MONCALIERI MONCALIERI	SM	34	1079		OLD	1	845	

COMUNAZIONE	STATOPATRIMONIALE	CONDGIUR	CESPITE	INDIRIZZO	COMUNECATASTALE	SEZIONE	FOGLIO	PART	UBALTERN	PM	CLASSE	SUPERFICIE	QUALITA
Terreni	1.2.2.02.13.99.999 - Altri terreni n.a.c.	Indisponibile	COMUNE DI MONCALIERI - Foglio: 44 Particella: 690	STRADA MAIOLE	MONCALIERI MONCALIERI	SM	44	690		OLD	4	286	
Terreni	1.2.2.02.13.99.999 - Altri terreni n.a.c.	Indisponibile	COMUNE DI MONCALIERI - Foglio: 45 Particella: 829	STRADA MAIOLE	MONCALIERI MONCALIERI	SM	45	829		OLD	UNI	819	
Terreni	1.2.2.02.13.99.999 - Altri terreni n.a.c.	Indisponibile	DIRITTI REALI DI GODIMENTO - Foglio: 45 Particella: 833		MONCALIERI MONCALIERI	SM	45	833		OLD	UNI	244	
Terreni	1.2.2.02.13.99.999 - Altri terreni n.a.c.	Indisponibile	COMUNE DI MONCALIERI - Foglio: 42 Particella: 259	STRADA MAIOLE	MONCALIERI MONCALIERI	SM	42	259		OLD	2	205	
Terreni	1.2.2.02.13.99.999 - Altri terreni n.a.c.	Indisponibile	COMUNE DI MONCALIERI - Foglio: 1 Particella: 2181	STRADA MAIOLE	MONCALIERI MONCALIERI	SM	1	2181		OLD	UNI	4147	
Terreni	1.2.2.02.13.99.999 - Altri terreni n.a.c.	Indisponibile	DIRITTI REALI DI GODIMENTO - Foglio: 4 Particella: 17/P		MONCALIERI MONCALIERI	RE	4	17/P		OLD	4	2111	
Terreni	1.2.2.02.13.99.999 - Altri terreni n.a.c.	Indisponibile	COMUNE DI MONCALIERI - Foglio: 42 Particella: 226	STRADA MAIOLE	MONCALIERI MONCALIERI	SM	42	226		OLD	2	881	
Terreni	1.2.2.02.13.99.999 - Altri terreni n.a.c.	Indisponibile	COMUNE DI MONCALIERI - Foglio: 43 Particella: 764	STRADA MAIOLE	MONCALIERI MONCALIERI	SM	43	764		OLD	3	221	
Terreni	1.2.2.02.13.99.999 - Altri terreni n.a.c.	Indisponibile	COMUNE DI MONCALIERI - Foglio: 43 Particella: 761	STRADA MAIOLE	MONCALIERI MONCALIERI	SM	43	761		OLD	3	475	
Terreni	1.2.2.02.13.99.999 - Altri terreni n.a.c.	Indisponibile	COMUNE DI MONCALIERI - Foglio: 43 Particella: 752	STRADA MAIOLE	MONCALIERI MONCALIERI	SM	43	752		OLD	2	222	
Terreni	1.2.2.02.13.99.999 - Altri terreni n.a.c.	Indisponibile	COMUNE DI MONCALIERI - Foglio: 43 Particella: 754	STRADA MAIOLE	MONCALIERI MONCALIERI	SM	43	754		OLD	2	848	
Terreni	1.2.2.02.13.99.999 - Altri terreni n.a.c.	Indisponibile	COMUNE DI MONCALIERI - Foglio: 43 Particella: 756	STRADA MAIOLE	MONCALIERI MONCALIERI	SM	43	756		OLD	2	2552	
Terreni	1.2.2.02.13.99.999 - Altri terreni n.a.c.	Indisponibile	COMUNE DI MONCALIERI - Foglio: 43 Particella: 748	STRADA MAIOLE	MONCALIERI MONCALIERI	SM	43	748		OLD	2	563	
Terreni	1.2.2.02.13.99.999 - Altri terreni n.a.c.	Indisponibile	COMUNE DI MONCALIERI - Foglio: 43 Particella: 750	STRADA MAIOLE	MONCALIERI MONCALIERI	SM	43	750		OLD	2	807	
Terreni	1.2.2.02.13.99.999 - Altri terreni n.a.c.	Indisponibile	COMUNE DI MONCALIERI - Foglio: 19 Particella: 363	STRADA MAIOLE	MONCALIERI MONCALIERI	SM	19	363		OLD		115	
Terreni	1.2.2.02.13.99.999 - Altri terreni n.a.c.	Indisponibile	COMUNE DI MONCALIERI - Foglio: 41 Particella: 214	STRADA MAIOLE	MONCALIERI MONCALIERI		41	214			4	665	Seminativo
Terreni	1.2.2.02.13.99.999 - Altri terreni n.a.c.	Indisponibile	COMUNE DI MONCALIERI - Foglio: 20 Particella: 1205	STRADA MAIOLE	MONCALIERI MONCALIERI		20	1205			3	51	Semin Arbor
Terreni	1.2.2.02.13.99.999 - Altri terreni n.a.c.	Indisponibile	COMUNE DI MONCALIERI - Foglio: 49 Particella: 336	STRADA MAIOLE	MONCALIERI MONCALIERI	SM	49	336		OLD	2	43	
Terreni	1.2.2.02.13.99.999 - Altri terreni n.a.c.	Indisponibile	DIRITTI REALI DI GODIMENTO - Foglio: 23 Particella: 1491		MONCALIERI MONCALIERI	SM	23	1491		OLD	3	331	
Terreni	1.2.2.02.13.99.999 - Altri terreni n.a.c.	Indisponibile	COMUNE DI MONCALIERI - Foglio: 30 Particella: 1158	STRADA MAIOLE	MONCALIERI MONCALIERI		30	1158			3	64	Seminativo
Terreni	1.2.2.02.13.99.999 - Altri terreni n.a.c.	Indisponibile	COMUNE DI MONCALIERI - Foglio: 20 Particella: 972	STRADA MAIOLE	MONCALIERI MONCALIERI	SM	20	972		OLD	3	138	
Terreni	1.2.2.02.13.99.999 - Altri terreni n.a.c.	Indisponibile	COMUNE DI MONCALIERI - Foglio: 6 Particella: 650	STRADA MAIOLE	MONCALIERI MONCALIERI		6	650				1309	Ente Urbano
Terreni	1.2.2.02.13.99.999 - Altri terreni n.a.c.	Indisponibile	COMUNE DI MONCALIERI - Foglio: 20 Particella: 1002	STRADA MAIOLE	MONCALIERI MONCALIERI	SM	20	1002		OLD		70	
Terreni	1.2.2.02.13.99.999 - Altri terreni n.a.c.	Indisponibile	COMUNE DI MONCALIERI - Foglio: 5 Particella: 165 Sub:	STRADA MAIOLE	MONCALIERI MONCALIERI	SM	5	165	PART2	OLD	3	762	
Terreni	1.2.2.02.13.99.999 - Altri terreni n.a.c.	Indisponibile	COMUNE DI MONCALIERI - Foglio: 42 Particella: 240	STRADA MAIOLE	MONCALIERI MONCALIERI	SM	42	240		OLD	3	29	
Terreni	1.2.2.02.13.99.999 - Altri terreni n.a.c.	Indisponibile	COMUNE DI MONCALIERI - Foglio: 42 Particella: 232	STRADA MAIOLE	MONCALIERI MONCALIERI	SM	42	232		OLD	3	31	
Terreni	1.2.2.02.13.99.999 - Altri terreni n.a.c.	Indisponibile	COMUNE DI MONCALIERI - Foglio: 43 Particella: 740	STRADA MAIOLE	MONCALIERI MONCALIERI	SM	43	740		OLD	2	1388	
Terreni	1.2.2.02.13.99.999 - Altri terreni n.a.c.	Indisponibile	COMUNE DI MONCALIERI - Foglio: 43 Particella: 720	STRADA MAIOLE	MONCALIERI MONCALIERI	SM	43	720		OLD	1	11	
Terreni	1.2.2.02.13.99.999 - Altri terreni n.a.c.	Indisponibile	COMUNE DI MONCALIERI - Foglio: 19 Particella: 302	STRADA MAIOLE	MONCALIERI MONCALIERI	SM	19	302		OLD	5	205	
Terreni	1.2.2.02.13.99.999 - Altri terreni n.a.c.	Indisponibile	COMUNE DI MONCALIERI - Foglio: 49 Particella: 310	STRADA MAIOLE	MONCALIERI MONCALIERI	SM	49	310		OLD	2	38	
Terreni	1.2.2.02.13.99.999 - Altri terreni n.a.c.	Indisponibile	COMUNE DI MONCALIERI - Foglio: 48 Particella: 285	STRADA MAIOLE	MONCALIERI MONCALIERI	SM	48	285		OLD	UNI	475	
Terreni	1.2.2.02.13.99.999 - Altri terreni n.a.c.	Indisponibile	DIRITTI REALI DI GODIMENTO - Foglio: 48 Particella: 247		MONCALIERI MONCALIERI	SM	48	247		OLD	3	16	

DOMINAZI	STATOPATRIMONIALE	CONDGIUR	CESPITE	INDIRIZZO	COMUNECATASTALE	SEZIONE	FOGLIO	PART	UBALTERN	PM	CLASSE	SUPERFICIE	QUALITA
Terreni	1.2.2.02.13.99.999 - Altri terreni n.a.c.	Indisponibile	COMUNE DI MONCALIERI - Foglio: 48 Particella: 393	STRADA MAIOLE	MONCALIERI MONCALIERI	SM	48	393		OLD	4	158	
Terreni	1.2.2.02.13.99.999 - Altri terreni n.a.c.	Indisponibile	COMUNE DI MONCALIERI - Foglio: 47 Particella: 417	STRADA MAIOLE	MONCALIERI MONCALIERI	SM	47	417		OLD	3	397	
Terreni	1.2.2.02.13.99.999 - Altri terreni n.a.c.	Indisponibile	COMUNE DI MONCALIERI - Foglio: 1 Particella: 2148	STRADA MAIOLE	MONCALIERI MONCALIERI	SM	1	2148		OLD	UNI	97	
Terreni	1.2.2.02.13.99.999 - Altri terreni n.a.c.	Indisponibile	COMUNE DI MONCALIERI - Foglio: 3 Particella: 808	STRADA MAIOLE	MONCALIERI MONCALIERI	SM	3	808		OLD		38	
Terreni	1.2.2.02.13.99.999 - Altri terreni n.a.c.	Indisponibile	COMUNE DI MONCALIERI - Foglio: 30 Particella: 1239	STRADA MAIOLE	MONCALIERI MONCALIERI	SM	30	1239		OLD	UNI	21	
Terreni	1.2.2.02.13.99.999 - Altri terreni n.a.c.	Indisponibile	COMUNE DI MONCALIERI - Foglio: 41 Particella: 176	STRADA MAIOLE	MONCALIERI MONCALIERI	SM	41	176		OLD	2	991	
Terreni	1.2.2.02.13.99.999 - Altri terreni n.a.c.	Indisponibile	COMUNE DI MONCALIERI - Foglio: 42 Particella: 246	STRADA MAIOLE	MONCALIERI MONCALIERI	SM	42	246		OLD	UNI	741	
Terreni	1.2.2.02.13.99.999 - Altri terreni n.a.c.	Indisponibile	COMUNE DI MONCALIERI - Foglio: 42 Particella: 252	STRADA MAIOLE	MONCALIERI MONCALIERI	SM	42	252		OLD	2	33	
Terreni	1.2.2.02.13.99.999 - Altri terreni n.a.c.	Indisponibile	COMUNE DI MONCALIERI - Foglio: 1 Particella: 2153	STRADA MAIOLE	MONCALIERI MONCALIERI	SM	1	2153		OLD	UNI	230	
Terreni	1.2.2.02.13.99.999 - Altri terreni n.a.c.	Indisponibile	DIRITTI REALI DI GODIMENTO - Foglio: 1 Particella: 2178		MONCALIERI MONCALIERI	SM	1	2178		OLD	UNI	20137	
Terreni	1.2.2.02.13.99.999 - Altri terreni n.a.c.	Indisponibile	COMUNE DI MONCALIERI - Foglio: 42 Particella: 222	STRADA MAIOLE	MONCALIERI MONCALIERI	SM	42	222		OLD	2	98	
Terreni	1.2.2.02.13.99.999 - Altri terreni n.a.c.	Indisponibile	COMUNE DI MONCALIERI - Foglio: 43 Particella: 154	STRADA MAIOLE	MONCALIERI MONCALIERI	SM	43	154		OLD	2	170	
Terreni	1.2.2.02.13.99.999 - Altri terreni n.a.c.	Indisponibile	COMUNE DI MONCALIERI - Foglio: 35 Particella: 929	STRADA MAIOLE	MONCALIERI MONCALIERI	SM	35	929		OLD	1	32	
Terreni	1.2.2.02.13.99.999 - Altri terreni n.a.c.	Indisponibile	DIRITTI REALI DI GODIMENTO - Foglio: 35 Particella: 936		MONCALIERI MONCALIERI	SM	35	936		OLD	1	51	
Terreni	1.2.2.02.13.99.999 - Altri terreni n.a.c.	Indisponibile	COMUNE DI MONCALIERI - Foglio: 3 Particella: 807	STRADA MAIOLE	MONCALIERI MONCALIERI	SM	3	807		OLD		976	
Terreni	1.2.2.02.13.99.999 - Altri terreni n.a.c.	Indisponibile	COMUNE DI MONCALIERI - Foglio: 44 Particella: 745	STRADA MAIOLE	MONCALIERI MONCALIERI		44	745			0	67	Prato Ir Ar
Terreni	1.2.2.02.13.99.999 - Altri terreni n.a.c.	Indisponibile	COMUNE DI MONCALIERI - Foglio: 42 Particella: 261	STRADA MAIOLE	MONCALIERI MONCALIERI	SM	42	261		OLD	2	130	
Terreni	1.2.2.02.13.99.999 - Altri terreni n.a.c.	Indisponibile	COMUNE DI MONCALIERI - Foglio: 42 Particella: 263	STRADA MAIOLE	MONCALIERI MONCALIERI	SM	42	263		OLD	3	62	
Terreni	1.2.2.02.13.99.999 - Altri terreni n.a.c.	Indisponibile	COMUNE DI MONCALIERI - Foglio: 21 Particella: 1290	STRADA MAIOLE	MONCALIERI MONCALIERI		21	1290			2	18	Bosco Ceduo
Terreni	1.2.2.02.13.99.999 - Altri terreni n.a.c.	Indisponibile	COMUNE DI MONCALIERI - Foglio: 22 Particella: 1776	STRADA MAIOLE	MONCALIERI MONCALIERI		22	1776			1	138	Seminativo
Terreni	1.2.2.02.13.99.999 - Altri terreni n.a.c.	Indisponibile	COMUNE DI MONCALIERI - Foglio: 43 Particella: 722	STRADA MAIOLE	MONCALIERI MONCALIERI	SM	43	722		OLD	1	3128	
Terreni	1.2.2.02.13.99.999 - Altri terreni n.a.c.	Indisponibile	COMUNE DI MONCALIERI - Foglio: 43 Particella: 719	STRADA MAIOLE	MONCALIERI MONCALIERI	SM	43	719		OLD	1	193	
Terreni	1.2.2.02.13.99.999 - Altri terreni n.a.c.	Indisponibile	COMUNE DI MONCALIERI - Foglio: 46 Particella: 689	STRADA MAIOLE	MONCALIERI MONCALIERI	SM	46	689		OLD	3	1135	
Terreni	1.2.2.02.13.99.999 - Altri terreni n.a.c.	Indisponibile	COMUNE DI MONCALIERI - Foglio: 46 Particella: 745	STRADA MAIOLE	MONCALIERI MONCALIERI	SM	46	745		OLD	3	666	
Terreni	1.2.2.02.13.99.999 - Altri terreni n.a.c.	Indisponibile	COMUNE DI MONCALIERI - Foglio: 46 Particella: 637	STRADA MAIOLE	MONCALIERI MONCALIERI	SM	46	637		OLD	3	870	
Terreni	1.2.2.02.13.99.999 - Altri terreni n.a.c.	Indisponibile	COMUNE DI MONCALIERI - Foglio: 52 Particella: 311	STRADA MAIOLE	MONCALIERI MONCALIERI	SM	52	311		OLD	3	18	
Terreni	1.2.2.02.13.99.999 - Altri terreni n.a.c.	Indisponibile	COMUNE DI MONCALIERI - Foglio: 52 Particella: 312	STRADA MAIOLE	MONCALIERI MONCALIERI	SM	52	312		OLD	3	1076	
Terreni	1.2.2.02.13.99.999 - Altri terreni n.a.c.	Indisponibile	COMUNE DI MONCALIERI - Foglio: 46 Particella: 803	STRADA MAIOLE	MONCALIERI MONCALIERI	SM	46	803		OLD	3	1923	
Terreni	1.2.2.02.13.99.999 - Altri terreni n.a.c.	Indisponibile	COMUNE DI MONCALIERI - Foglio: 46 Particella: 777	STRADA MAIOLE	MONCALIERI MONCALIERI	SM	46	777		OLD	3	210	
Terreni	1.2.2.02.13.99.999 - Altri terreni n.a.c.	Indisponibile	COMUNE DI MONCALIERI - Foglio: 52 Particella: 320	STRADA MAIOLE	MONCALIERI MONCALIERI		52	320			5	46	Prato
Terreni	1.2.2.02.13.99.999 - Altri terreni n.a.c.	Indisponibile	COMUNE DI MONCALIERI - Foglio: 49 Particella: 327	STRADA MAIOLE	MONCALIERI MONCALIERI	SM	49	327		OLD	2	129	
Terreni	1.2.2.02.13.99.999 - Altri terreni n.a.c.	Indisponibile	COMUNE DI MONCALIERI - Foglio: 21 Particella: 1309	STRADA MAIOLE	MONCALIERI MONCALIERI		21	1309			3	39	Prato

DOMINAZIONE	STATOPATRIMONIALE	CONDGIUR	CESPITE	INDIRIZZO	COMUNECATASTALE	SEZIONE	FOGLIO	PART	UBALTERN	PM	CLASSE	SUPERFICIE	QUALITA
Terreni	1.2.2.02.13.99.999 - Altri terreni n.a.c.	Indisponibile	COMUNE DI MONCALIERI - Foglio: 56 Particella: 160	STRADA MAIOLE	MONCALIERI MONCALIERI	SM	56	160		OLD	3	1545	
Terreni	1.2.2.02.13.99.999 - Altri terreni n.a.c.	Indisponibile	COMUNE DI MONCALIERI - Foglio: 53 Particella: 345	STRADA MAIOLE	MONCALIERI MONCALIERI	SM	53	345		OLD	2	53	
Terreni	1.2.2.02.13.99.999 - Altri terreni n.a.c.	Indisponibile	COMUNE DI MONCALIERI - Foglio: 22 Particella: 1714	STRADA MAIOLE	MONCALIERI MONCALIERI	SM	22	1714		OLD	UNI	40	
Terreni	1.2.2.02.13.99.999 - Altri terreni n.a.c.	Indisponibile	COMUNE DI MONCALIERI - Foglio: 35 Particella: 949	STRADA MAIOLE	MONCALIERI MONCALIERI	SM	35	949		OLD	2	1091	
Terreni	1.2.2.02.13.99.999 - Altri terreni n.a.c.	Indisponibile	COMUNE DI MONCALIERI - Foglio: 35 Particella: 966	STRADA MAIOLE	MONCALIERI MONCALIERI	SM	35	966		OLD	1	609	
Terreni	1.2.2.02.13.99.999 - Altri terreni n.a.c.	Indisponibile	COMUNE DI MONCALIERI - Foglio: 44 Particella: 693	STRADA MAIOLE	MONCALIERI MONCALIERI	SM	44	693		OLD	4	642	
Terreni	1.2.2.02.13.99.999 - Altri terreni n.a.c.	Indisponibile	COMUNE DI MONCALIERI - Foglio: 3 Particella: 805	STRADA MAIOLE	MONCALIERI MONCALIERI	SM	3	805		OLD		344	
Terreni	1.2.2.02.13.99.999 - Altri terreni n.a.c.	Indisponibile	COMUNE DI MONCALIERI - Foglio: 3 Particella: 806	STRADA MAIOLE	MONCALIERI MONCALIERI	SM	3	806		OLD		360	
Terreni	1.2.2.02.13.99.999 - Altri terreni n.a.c.	Indisponibile	COMUNE DI MONCALIERI - Foglio: 45 Particella: 826	STRADA MAIOLE	MONCALIERI MONCALIERI	SM	45	826		OLD	3	70	
Terreni	1.2.2.02.13.99.999 - Altri terreni n.a.c.	Indisponibile	DIRITTI REALI DI GODIMENTO - Foglio: 31 Particella: 4		MONCALIERI MONCALIERI	SM	31	4		OLD	UNI	810	
Terreni	1.2.2.02.13.99.999 - Altri terreni n.a.c.	Indisponibile	COMUNE DI MONCALIERI - Foglio: 46 Particella: 836	STRADA MAIOLE	MONCALIERI MONCALIERI	SM	46	836		OLD	5	523	
Terreni	1.2.2.02.13.99.999 - Altri terreni n.a.c.	Indisponibile	COMUNE DI MONCALIERI - Foglio: 46 Particella: 246	STRADA MAIOLE	MONCALIERI MONCALIERI	SM	46	246		OLD	3	223	
Terreni	1.2.2.02.13.99.999 - Altri terreni n.a.c.	Indisponibile	COMUNE DI MONCALIERI - Foglio: 46 Particella: 830	STRADA MAIOLE	MONCALIERI MONCALIERI	SM	46	830		OLD	3	336	
Terreni	1.2.2.02.13.99.999 - Altri terreni n.a.c.	Indisponibile	COMUNE DI MONCALIERI - Foglio: 49 Particella: 333	STRADA MAIOLE	MONCALIERI MONCALIERI	SM	49	333		OLD	2	238	
Terreni	1.2.2.02.13.99.999 - Altri terreni n.a.c.	Indisponibile	COMUNE DI MONCALIERI - Foglio: 21 Particella: 1304	STRADA MAIOLE	MONCALIERI MONCALIERI	SM	21	1304		OLD	UNI	22	
Terreni	1.2.2.02.13.99.999 - Altri terreni n.a.c.	Indisponibile	DIRITTI REALI DI GODIMENTO - Foglio: 29 Particella: 1107		MONCALIERI MONCALIERI	SM	29	1107		OLD		36	
Terreni	1.2.2.02.13.99.999 - Altri terreni n.a.c.	Indisponibile	COMUNE DI MONCALIERI - Foglio: 21 Particella: 1216	STRADA MAIOLE	MONCALIERI MONCALIERI	SM	21	1216		OLD		16	
Terreni	1.2.2.02.13.99.999 - Altri terreni n.a.c.	Indisponibile	DIRITTI REALI DI GODIMENTO - Foglio: 29 Particella: 1134		MONCALIERI MONCALIERI	SM	29	1134		OLD		134	
Terreni	1.2.2.02.13.99.999 - Altri terreni n.a.c.	Indisponibile	COMUNE DI MONCALIERI - Foglio: 20 Particella: 1019	STRADA MAIOLE	MONCALIERI MONCALIERI	SM	20	1019		OLD	4	69	
Terreni	1.2.2.02.13.99.999 - Altri terreni n.a.c.	Indisponibile	COMUNE DI MONCALIERI - Foglio: 32 Particella: 139	STRADA MAIOLE	MONCALIERI MONCALIERI		32	139			4	68	Seminativo
Terreni	1.2.2.02.13.99.999 - Altri terreni n.a.c.	Indisponibile	COMUNE DI MONCALIERI - Foglio: 46 Particella: 624	STRADA MAIOLE	MONCALIERI MONCALIERI	SM	46	624		OLD	4	548	
Terreni	1.2.2.02.13.99.999 - Altri terreni n.a.c.	Indisponibile	COMUNE DI MONCALIERI - Foglio: 46 Particella: 845	STRADA MAIOLE	MONCALIERI MONCALIERI	SM	46	845		OLD	3	191	
Terreni	1.2.2.02.13.99.999 - Altri terreni n.a.c.	Indisponibile	COMUNE DI MONCALIERI - Foglio: 52 Particella: 285	STRADA MAIOLE	MONCALIERI MONCALIERI	SM	52	285		OLD	4	591	
Terreni	1.2.2.02.13.99.999 - Altri terreni n.a.c.	Indisponibile	COMUNE DI MONCALIERI - Foglio: 52 Particella: 290	STRADA MAIOLE	MONCALIERI MONCALIERI	SM	52	290		OLD	4	686	
Terreni	1.2.2.02.13.99.999 - Altri terreni n.a.c.	Indisponibile	COMUNE DI MONCALIERI - Foglio: 46 Particella: 854	STRADA MAIOLE	MONCALIERI MONCALIERI		46	854			3	44	Prato
Terreni	1.2.2.02.13.99.999 - Altri terreni n.a.c.	Indisponibile	COMUNE DI MONCALIERI - Foglio: 46 Particella: 820	STRADA MAIOLE	MONCALIERI MONCALIERI	SM	46	820		OLD	3	80	
Terreni	1.2.2.02.13.99.999 - Altri terreni n.a.c.	Indisponibile	COMUNE DI MONCALIERI - Foglio: 46 Particella: 808	STRADA MAIOLE	MONCALIERI MONCALIERI	SM	46	808		OLD	5	825	
Terreni	1.2.2.02.13.99.999 - Altri terreni n.a.c.	Indisponibile	COMUNE DI MONCALIERI - Foglio: 46 Particella: 779	STRADA MAIOLE	MONCALIERI MONCALIERI	SM	46	779		OLD	3	147	
Terreni	1.2.2.02.13.99.999 - Altri terreni n.a.c.	Indisponibile	COMUNE DI MONCALIERI - Foglio: 46 Particella: 781	STRADA MAIOLE	MONCALIERI MONCALIERI	SM	46	781		OLD	3	169	
Terreni	1.2.2.02.13.99.999 - Altri terreni n.a.c.	Indisponibile	COMUNE DI MONCALIERI - Foglio: 47 Particella: 396	STRADA MAIOLE	MONCALIERI MONCALIERI		47	396			5	28	Prato
Terreni	1.2.2.02.13.99.999 - Altri terreni n.a.c.	Indisponibile	COMUNE DI MONCALIERI - Foglio: 43 Particella: 727	STRADA MAIOLE	MONCALIERI MONCALIERI	SM	43	727		OLD	1	71	
Terreni	1.2.2.02.13.99.999 - Altri terreni n.a.c.	Indisponibile	COMUNE DI MONCALIERI - Foglio: 44 Particella: 502	STRADA MAIOLE	MONCALIERI MONCALIERI	SM	44	502		OLD	2	2029	

DOMINAZI	STATOPATRIMONIALE	CONDIGIUR	CESPITE	INDIRIZZO	COMUNECATASTALE	SEZIONE	FOGLIO	PART	UBALTERN	PM	CLASSE	SUPERFICIE	QUALITA
Terreni	1.2.2.02.13.99.999 - Altri terreni n.a.c.	Indisponibile	COMUNE DI MONCALIERI - Foglio: 49 Particella: 292	STRADA MAIOLE	MONCALIERI MONCALIERI	SM	49	292		OLD	2	34	
Terreni	1.2.2.02.13.99.999 - Altri terreni n.a.c.	Indisponibile	COMUNE DI MONCALIERI - Foglio: 48 Particella: 293	STRADA MAIOLE	MONCALIERI MONCALIERI	SM	48	293		OLD	3	8	
Terreni	1.2.2.02.13.99.999 - Altri terreni n.a.c.	Indisponibile	COMUNE DI MONCALIERI - Foglio: 48 Particella: 431	STRADA MAIOLE	MONCALIERI MONCALIERI	SM	48	431		OLD	3	36	
Terreni	1.2.2.02.13.99.999 - Altri terreni n.a.c.	Indisponibile	COMUNE DI MONCALIERI - Foglio: 48 Particella: 407	STRADA MAIOLE	MONCALIERI MONCALIERI	SM	48	407		OLD	4	635	
Terreni	1.2.2.02.13.99.999 - Altri terreni n.a.c.	Indisponibile	COMUNE DI MONCALIERI - Foglio: 47 Particella: 429	STRADA MAIOLE	MONCALIERI MONCALIERI	SM	47	429		OLD	3	452	
Terreni	1.2.2.02.13.99.999 - Altri terreni n.a.c.	Indisponibile	COMUNE DI MONCALIERI - Foglio: 47 Particella: 340	STRADA MAIOLE	MONCALIERI MONCALIERI	SM	47	340		OLD	4	1849	
Terreni	1.2.2.02.13.99.999 - Altri terreni n.a.c.	Indisponibile	COMUNE DI MONCALIERI - Foglio: 47 Particella: 70	STRADA MAIOLE	MONCALIERI MONCALIERI	SM	47	70		OLD	3	219	
Terreni	1.2.2.02.13.99.999 - Altri terreni n.a.c.	Indisponibile	COMUNE DI MONCALIERI - Foglio: 46 Particella: 702	STRADA MAIOLE	MONCALIERI MONCALIERI	SM	46	702		OLD	4	568	
Terreni	1.2.2.02.13.99.999 - Altri terreni n.a.c.	Indisponibile	COMUNE DI MONCALIERI - Foglio: 46 Particella: 677	STRADA MAIOLE	MONCALIERI MONCALIERI	SM	46	677		OLD	4	902	
Terreni	1.2.2.02.13.99.999 - Altri terreni n.a.c.	Indisponibile	COMUNE DI MONCALIERI - Foglio: 46 Particella: 683	STRADA MAIOLE	MONCALIERI MONCALIERI	SM	46	683		OLD	3	553	
Terreni	1.2.2.02.13.99.999 - Altri terreni n.a.c.	Indisponibile	COMUNE DI MONCALIERI - Foglio: 46 Particella: 643	STRADA MAIOLE	MONCALIERI MONCALIERI	SM	46	643		OLD	3	1149	
Terreni	1.2.2.02.13.99.999 - Altri terreni n.a.c.	Indisponibile	COMUNE DI MONCALIERI - Foglio: 46 Particella: 647	STRADA MAIOLE	MONCALIERI MONCALIERI	SM	46	647		OLD	3	812	
Terreni	1.2.2.02.13.99.999 - Altri terreni n.a.c.	Indisponibile	COMUNE DI MONCALIERI - Foglio: 46 Particella: 822	STRADA MAIOLE	MONCALIERI MONCALIERI	SM	46	822		OLD	3	1811	
Terreni	1.2.2.02.13.99.999 - Altri terreni n.a.c.	Indisponibile	COMUNE DI MONCALIERI - Foglio: 46 Particella: 736	STRADA MAIOLE	MONCALIERI MONCALIERI	SM	46	736		OLD	3	537	
Terreni	1.2.2.02.13.99.999 - Altri terreni n.a.c.	Indisponibile	COMUNE DI MONCALIERI - Foglio: 46 Particella: 734	STRADA MAIOLE	MONCALIERI MONCALIERI	SM	46	734		OLD	3	162	
Terreni	1.2.2.02.13.99.999 - Altri terreni n.a.c.	Indisponibile	COMUNE DI MONCALIERI - Foglio: 52 Particella: 330	STRADA MAIOLE	MONCALIERI MONCALIERI	SM	52	330		OLD	3	666	
Terreni	1.2.2.02.13.99.999 - Altri terreni n.a.c.	Indisponibile	COMUNE DI MONCALIERI - Foglio: 46 Particella: 787	STRADA MAIOLE	MONCALIERI MONCALIERI	SM	46	787		OLD	3	463	
Terreni	1.2.2.02.13.99.999 - Altri terreni n.a.c.	Indisponibile	COMUNE DI MONCALIERI - Foglio: 46 Particella: 811	STRADA MAIOLE	MONCALIERI MONCALIERI	SM	46	811		OLD	3	626	
Terreni	1.2.2.02.13.99.999 - Altri terreni n.a.c.	Indisponibile	COMUNE DI MONCALIERI - Foglio: 42 Particella: 234	STRADA MAIOLE	MONCALIERI MONCALIERI	SM	42	234		OLD	3	23	
Terreni	1.2.2.02.13.99.999 - Altri terreni n.a.c.	Indisponibile	COMUNE DI MONCALIERI - Foglio: 29 Particella: 1074	STRADA MAIOLE	MONCALIERI MONCALIERI	SM	29	1074		OLD	2	404	
Terreni	1.2.2.02.13.99.999 - Altri terreni n.a.c.	Indisponibile	COMUNE DI MONCALIERI - Foglio: 21 Particella: 1288	STRADA MAIOLE	MONCALIERI MONCALIERI	SM	21	1288		OLD	3	293	
Terreni	1.2.2.02.13.99.999 - Altri terreni n.a.c.	Indisponibile	COMUNE DI MONCALIERI - Foglio: 22 Particella: 1772	STRADA MAIOLE	MONCALIERI MONCALIERI		22	1772			1	218	Seminativo
Terreni	1.2.2.02.13.99.999 - Altri terreni n.a.c.	Indisponibile	COMUNE DI MONCALIERI - Foglio: 1 Particella: 2184	STRADA MAIOLE	MONCALIERI MONCALIERI	SM	1	2184		OLD	UNI	29	
Terreni	1.2.2.02.13.99.999 - Altri terreni n.a.c.	Indisponibile	COMUNE DI MONCALIERI - Foglio: 49 Particella: 312	STRADA MAIOLE	MONCALIERI MONCALIERI	SM	49	312		OLD	2	14	
Terreni	1.2.2.02.13.99.999 - Altri terreni n.a.c.	Indisponibile	COMUNE DI MONCALIERI - Foglio: 49 Particella: 298	STRADA MAIOLE	MONCALIERI MONCALIERI	SM	49	298		OLD	2	162	
Terreni	1.2.2.02.13.99.999 - Altri terreni n.a.c.	Indisponibile	COMUNE DI MONCALIERI - Foglio: 48 Particella: 387	STRADA MAIOLE	MONCALIERI MONCALIERI	SM	48	387		OLD	3	225	
Terreni	1.2.2.02.13.99.999 - Altri terreni n.a.c.	Indisponibile	COMUNE DI MONCALIERI - Foglio: 48 Particella: 399	STRADA MAIOLE	MONCALIERI MONCALIERI	SM	48	399		OLD	5	114	
Terreni	1.2.2.02.13.99.999 - Altri terreni n.a.c.	Indisponibile	COMUNE DI MONCALIERI - Foglio: 47 Particella: 358	STRADA MAIOLE	MONCALIERI MONCALIERI	SM	47	358		OLD	3	20	
Terreni	1.2.2.02.13.99.999 - Altri terreni n.a.c.	Indisponibile	COMUNE DI MONCALIERI - Foglio: 48 Particella: 453	STRADA MAIOLE	MONCALIERI MONCALIERI	SM	48	453		OLD	3	24	
Terreni	1.2.2.02.13.99.999 - Altri terreni n.a.c.	Indisponibile	COMUNE DI MONCALIERI - Foglio: 48 Particella: 443	STRADA MAIOLE	MONCALIERI MONCALIERI	SM	48	443		OLD	4	1488	
Terreni	1.2.2.02.13.99.999 - Altri terreni n.a.c.	Indisponibile	COMUNE DI MONCALIERI - Foglio: 47 Particella: 377	STRADA MAIOLE	MONCALIERI MONCALIERI	SM	47	377		OLD	5	45	
Terreni	1.2.2.02.13.99.999 - Altri terreni n.a.c.	Indisponibile	COMUNE DI MONCALIERI - Foglio: 47 Particella: 342	STRADA MAIOLE	MONCALIERI MONCALIERI	SM	47	342		OLD	4	455	



DOMINAZI	STATOPATRIMONIALE	CONDGIUR	CESPITE	INDIRIZZO	COMUNECATASTALE	SEZIONE	FOGLIO	PART	UBALTERN	PM	CLASSE	SUPERFICIE	QUALITA
Terreni	1.2.2.02.13.99.999 - Altri terreni n.a.c.	Indisponibile	COMUNE DI MONCALIERI - Foglio: 47 Particella: 347	STRADA MAIOLE	MONCALIERI MONCALIERI	SM	47	347		OLD	4	546	
Terreni	1.2.2.02.13.99.999 - Altri terreni n.a.c.	Indisponibile	COMUNE DI MONCALIERI - Foglio: 46 Particella: 671	STRADA MAIOLE	MONCALIERI MONCALIERI	SM	46	671		OLD	4	2686	
Terreni	1.2.2.02.13.99.999 - Altri terreni n.a.c.	Indisponibile	COMUNE DI MONCALIERI - Foglio: 46 Particella: 665	STRADA MAIOLE	MONCALIERI MONCALIERI	SM	46	665		OLD	3	220	
Terreni	1.2.2.02.13.99.999 - Altri terreni n.a.c.	Indisponibile	COMUNE DI MONCALIERI - Foglio: 46 Particella: 771	STRADA MAIOLE	MONCALIERI MONCALIERI	SM	46	771		OLD	3	1084	
Terreni	1.2.2.02.13.99.999 - Altri terreni n.a.c.	Indisponibile	COMUNE DI MONCALIERI - Foglio: 46 Particella: 686	STRADA MAIOLE	MONCALIERI MONCALIERI	SM	46	686		OLD	3	1390	
Terreni	1.2.2.02.13.99.999 - Altri terreni n.a.c.	Indisponibile	COMUNE DI MONCALIERI - Foglio: 46 Particella: 742	STRADA MAIOLE	MONCALIERI MONCALIERI	SM	46	742		OLD	3	1549	
Terreni	1.2.2.02.13.99.999 - Altri terreni n.a.c.	Indisponibile	COMUNE DI MONCALIERI - Foglio: 44 Particella: 498	STRADA MAIOLE	MONCALIERI MONCALIERI	SM	44	498		OLD	1	1245	
Terreni	1.2.2.02.13.99.999 - Altri terreni n.a.c.	Indisponibile	COMUNE DI MONCALIERI - Foglio: 44 Particella: 500	STRADA MAIOLE	MONCALIERI MONCALIERI	SM	44	500		OLD	1	241	
Terreni	1.2.2.02.13.99.999 - Altri terreni n.a.c.	Indisponibile	COMUNE DI MONCALIERI - Foglio: 49 Particella: 294	STRADA MAIOLE	MONCALIERI MONCALIERI	SM	49	294		OLD	2	49	
Terreni	1.2.2.02.13.99.999 - Altri terreni n.a.c.	Indisponibile	COMUNE DI MONCALIERI - Foglio: 48 Particella: 246	STRADA MAIOLE	MONCALIERI MONCALIERI	SM	48	246		OLD	3	7	
Terreni	1.2.2.02.13.99.999 - Altri terreni n.a.c.	Indisponibile	COMUNE DI MONCALIERI - Foglio: 48 Particella: 410	STRADA MAIOLE	MONCALIERI MONCALIERI	SM	48	410		OLD	4	21	
Terreni	1.2.2.02.13.99.999 - Altri terreni n.a.c.	Indisponibile	COMUNE DI MONCALIERI - Foglio: 48 Particella: 405	STRADA MAIOLE	MONCALIERI MONCALIERI	SM	48	405		OLD	4	103	
Terreni	1.2.2.02.13.99.999 - Altri terreni n.a.c.	Indisponibile	COMUNE DI MONCALIERI - Foglio: 47 Particella: 301	STRADA MAIOLE	MONCALIERI MONCALIERI	SM	47	301		OLD	3	553	
Terreni	1.2.2.02.13.99.999 - Altri terreni n.a.c.	Indisponibile	COMUNE DI MONCALIERI - Foglio: 47 Particella: 389	STRADA MAIOLE	MONCALIERI MONCALIERI	SM	47	389		OLD	5	3	
Terreni	1.2.2.02.13.99.999 - Altri terreni n.a.c.	Indisponibile	COMUNE DI MONCALIERI - Foglio: 47 Particella: 387	STRADA MAIOLE	MONCALIERI MONCALIERI	SM	47	387		OLD	5	1500	
Terreni	1.2.2.02.13.99.999 - Altri terreni n.a.c.	Indisponibile	COMUNE DI MONCALIERI - Foglio: 46 Particella: 740	STRADA MAIOLE	MONCALIERI MONCALIERI	SM	46	740		OLD	3	631	
Terreni	1.2.2.02.13.99.999 - Altri terreni n.a.c.	Indisponibile	COMUNE DI MONCALIERI - Foglio: 43 Particella: 52	STRADA MAIOLE	MONCALIERI MONCALIERI	SM	43	52		OLD		6728	
Terreni	1.2.2.02.13.99.999 - Altri terreni n.a.c.	Indisponibile	COMUNE DI MONCALIERI - Foglio: 24 Particella: 437	STRADA MAIOLE	MONCALIERI MONCALIERI	SM	24	437		OLD		45	
Terreni	1.2.2.02.13.99.999 - Altri terreni n.a.c.	Disponibile	COMUNE DI MONCALIERI - Foglio: 5 Particella: 170	STRADA MAIOLE	MONCALIERI MONCALIERI	SM	5	170		OLD		46	
Terreni	1.2.2.02.13.99.999 - Altri terreni n.a.c.	Indisponibile	COMUNE DI MONCALIERI - Foglio: 30 Particella: 547	STRADA MAIOLE	MONCALIERI MONCALIERI		30	547			3	781	Seminativo
Terreni	1.2.2.02.13.99.999 - Altri terreni n.a.c.	Indisponibile	COMUNE DI MONCALIERI - Foglio: 6 Particella: 631	STRADA MAIOLE	MONCALIERI MONCALIERI	SM	6	631		OLD	3	12911	
Terreni	1.2.2.02.13.99.999 - Altri terreni n.a.c.	Indisponibile	COMUNE DI MONCALIERI - Foglio: 20 Particella: 1216	STRADA MAIOLE	MONCALIERI MONCALIERI	SM	20	1210		OLD		2	
Terreni	1.2.2.02.13.99.999 - Altri terreni n.a.c.	Indisponibile	COMUNE DI MONCALIERI - Foglio: 44 Particella: 928	STRADA MAIOLE	MONCALIERI MONCALIERI	SM	44	928		OLD	5	335	
Terreni	1.2.2.02.13.99.999 - Altri terreni n.a.c.	Indisponibile	COMUNE DI MONCALIERI - Foglio: 2 Particella: 381	STRADA MAIOLE	MONCALIERI MONCALIERI	SM	2	381		OLD		5602	
Terreni	1.2.2.02.13.99.999 - Altri terreni n.a.c.	Indisponibile	COMUNE DI MONCALIERI - Foglio: 44 Particella: 936	STRADA MAIOLE	MONCALIERI MONCALIERI	SM	44	936		OLD	4	2	
Terreni	1.2.2.02.13.99.999 - Altri terreni n.a.c.	Indisponibile	COMUNE DI MONCALIERI - Foglio: 44 Particella: 823	STRADA MAIOLE	MONCALIERI MONCALIERI	SM	44	823		OLD	3	126	
Terreni	1.2.2.02.13.99.999 - Altri terreni n.a.c.	Indisponibile	COMUNE DI MONCALIERI - Foglio: 21 Particella: 1305	STRADA MAIOLE	MONCALIERI MONCALIERI	SM	21	1305		OLD	UNI	15	
Terreni	1.2.2.02.13.99.999 - Altri terreni n.a.c.	Indisponibile	COMUNE DI MONCALIERI - Foglio: 21 Particella: 1316	STRADA MAIOLE	MONCALIERI MONCALIERI	SM	21	1316		OLD	UNI	147	
Terreni	1.2.2.02.13.99.999 - Altri terreni n.a.c.	Indisponibile	COMUNE DI MONCALIERI - Foglio: 4 Particella: 247	STRADA MAIOLE	MONCALIERI MONCALIERI		4	247			2	798	Seminativo
Terreni	1.2.2.02.13.99.999 - Altri terreni n.a.c.	Indisponibile	COMUNE DI MONCALIERI - Foglio: 4 Particella: 262	STRADA MAIOLE	MONCALIERI MONCALIERI		4	262			2	2192	Seminativo
Terreni	1.2.2.02.13.99.999 - Altri terreni n.a.c.	Disponibile	COMUNE DI MONCALIERI - Foglio: 30 Particella: 1264	STRADA MAIOLE	MONCALIERI MONCALIERI		30	1264			3	1960	Seminativo
Terreni	1.2.2.02.13.99.999 - Altri terreni n.a.c.	Indisponibile	COMUNE DI MONCALIERI - Foglio: 44 Particella: 864	STRADA MAIOLE	MONCALIERI MONCALIERI	SM	44	864		OLD	5	581	

DOMINAZI	STATOPATRIMONIALE	CONDGIUR	CESPITE	INDIRIZZO	COMUNECATASTALE	SEZIONE	FOGLIO	PART	UBALTERN	PM	CLASSE	SUPERFICIE	QUALITA
Terreni	1.2.2.02.13.99.999 - Altri terreni n.a.c.	Indisponibile	COMUNE DI MONCALIERI - Foglio: 44 Particella: 841	STRADA MAIOLE	MONCALIERI MONCALIERI	SM	44	841		OLD	5	101	
Terreni	1.2.2.01.03.01.001 - Terreni demaniali	Demaniale	COMUNE DI MONCALIERI - Foglio: 30 Particella: 1356	STRADA MAIOLE	MONCALIERI MONCALIERI	SM	30	1356		OLD		1080	
Terreni	1.2.2.02.13.99.999 - Altri terreni n.a.c.	Indisponibile	COMUNE DI MONCALIERI - Foglio: 20 Particella: 1160	STRADA MAIOLE	MONCALIERI MONCALIERI	SM	20	1160		OLD		42	
Terreni	1.2.2.02.13.99.999 - Altri terreni n.a.c.	Indisponibile	COMUNE DI MONCALIERI - Foglio: 20 Particella: 977	STRADA MAIOLE	MONCALIERI MONCALIERI	SM	20	977		OLD		115	
Terreni	1.2.2.02.13.99.999 - Altri terreni n.a.c.	Indisponibile	COMUNE DI MONCALIERI - Foglio: 48 Particella: 360	STRADA MAIOLE	MONCALIERI MONCALIERI	SM	48	360		OLD		84	
Terreni	1.2.2.02.13.99.999 - Altri terreni n.a.c.	Indisponibile	COMUNE DI MONCALIERI - Foglio: 6 Particella: 650	STRADA MAIOLE	MONCALIERI MONCALIERI	SM	6	630		OLD	3	1309	
Terreni	1.2.2.02.13.99.999 - Altri terreni n.a.c.	Indisponibile	COMUNE DI MONCALIERI -	STRADA MAIOLE			0			OLD		0	
Terreni	1.2.2.02.13.99.999 - Altri terreni n.a.c.	Indisponibile	COMUNE DI MONCALIERI - Foglio: 42 Particella: 286	STRADA MAIOLE	MONCALIERI MONCALIERI	SM	42	286		OLD	1	98	
Terreni	1.2.2.02.13.99.999 - Altri terreni n.a.c.	Indisponibile	COMUNE DI MONCALIERI - Foglio: 20 Particella: 1001	STRADA MAIOLE	MONCALIERI MONCALIERI	SM	20	1001		OLD	3	790	
Terreni	1.2.2.02.13.99.999 - Altri terreni n.a.c.	Indisponibile	COMUNE DI MONCALIERI - Foglio: 20 Particella: 1219	STRADA MAIOLE	MONCALIERI MONCALIERI		20	1219			3	32	Seminativo
Terreni	1.2.2.02.13.99.999 - Altri terreni n.a.c.	Indisponibile	COMUNE DI MONCALIERI -	STRADA MAIOLE			0			OLD		0	
Terreni	1.2.2.02.13.99.999 - Altri terreni n.a.c.	Indisponibile	COMUNE DI MONCALIERI - Foglio: 23 Particella: 1489	STRADA MAIOLE	MONCALIERI MONCALIERI		23	1489			3	69	Prato
Terreni	1.2.2.02.13.99.999 - Altri terreni n.a.c.	Indisponibile	COMUNE DI MONCALIERI - Foglio: 20 Particella: 998	STRADA MAIOLE	MONCALIERI MONCALIERI	SM	20	998		OLD	2	20	
Terreni	1.2.2.02.13.99.999 - Altri terreni n.a.c.	Indisponibile	COMUNE DI MONCALIERI - Foglio: 20 Particella: 1209	STRADA MAIOLE	MONCALIERI MONCALIERI	SM	20	1209		OLD		70	
Terreni	1.2.2.02.13.99.999 - Altri terreni n.a.c.	Indisponibile	COMUNE DI MONCALIERI - Foglio: 52 Particella: 324	STRADA MAIOLE	MONCALIERI MONCALIERI		52	324			3	20	Seminativo
Terreni	1.2.2.02.13.99.999 - Altri terreni n.a.c.	Indisponibile	COMUNE DI MONCALIERI - Foglio: 30 Particella: 1236	STRADA MAIOLE	MONCALIERI MONCALIERI	SM	30	1236		OLD	UNI	2410	
Terreni	1.2.2.02.13.99.999 - Altri terreni n.a.c.	Indisponibile	COMUNE DI MONCALIERI - Foglio: 30 Particella: 1250	STRADA MAIOLE	MONCALIERI MONCALIERI	SM	30	1250		OLD	1	1293	
Terreni	1.2.2.02.13.99.999 - Altri terreni n.a.c.	Indisponibile	COMUNE DI MONCALIERI - Foglio: 21 Particella: 1307	STRADA MAIOLE	MONCALIERI MONCALIERI	SM	21	1307		OLD	UNI	65	
Terreni	1.2.2.02.13.99.999 - Altri terreni n.a.c.	Indisponibile	COMUNE DI MONCALIERI - Foglio: 3 Particella: 825	STRADA MAIOLE	MONCALIERI MONCALIERI	SM	3	825		OLD	UNI	19	
Terreni	1.2.2.02.13.99.999 - Altri terreni n.a.c.	Indisponibile	COMUNE DI MONCALIERI - Foglio: 3 Particella: 829	STRADA MAIOLE	MONCALIERI MONCALIERI		3	829			0	49	Relit Strad
Terreni	1.2.2.02.13.99.999 - Altri terreni n.a.c.	Indisponibile	COMUNE DI MONCALIERI - Foglio: 4 Particella: 264	STRADA MAIOLE	MONCALIERI MONCALIERI	SM	4	264		OLD	2	71	
Terreni	1.2.2.02.13.99.999 - Altri terreni n.a.c.	Indisponibile	COMUNE DI MONCALIERI - Foglio: 4 Particella: 239	STRADA MAIOLE	MONCALIERI MONCALIERI		4	239			2	129	Seminativo
Terreni	1.2.2.02.13.99.999 - Altri terreni n.a.c.	Indisponibile	COMUNE DI MONCALIERI - Foglio: 4 Particella: 253	STRADA MAIOLE	MONCALIERI MONCALIERI		4	253			4	1103	Seminativo
Terreni	1.2.2.02.13.99.999 - Altri terreni n.a.c.	Indisponibile	COMUNE DI MONCALIERI - Foglio: 30 Particella: 1235	STRADA MAIOLE	MONCALIERI MONCALIERI		30	1235			0	678	Modello 26
Terreni	1.2.2.02.13.99.999 - Altri terreni n.a.c.	Indisponibile	COMUNE DI MONCALIERI - Foglio: 46 Particella: 640	STRADA MAIOLE	MONCALIERI MONCALIERI		46	640			3	58	Seminativo
Terreni	1.2.2.02.13.99.999 - Altri terreni n.a.c.	Indisponibile	COMUNE DI MONCALIERI - Foglio: 49 Particella: 334	STRADA MAIOLE	MONCALIERI MONCALIERI	SM	49	334		OLD	UNI	523	
Terreni	1.2.2.02.13.99.999 - Altri terreni n.a.c.	Indisponibile	COMUNE DI MONCALIERI - Foglio: 21 Particella: 1313	STRADA MAIOLE	MONCALIERI MONCALIERI	SM	21	1313		OLD	UNI	204	
Terreni	1.2.2.02.13.99.999 - Altri terreni n.a.c.	Indisponibile	COMUNE DI MONCALIERI - Foglio: 4 Particella: 235	STRADA MAIOLE	MONCALIERI MONCALIERI		4	235			2	155	Seminativo
Terreni	1.2.2.02.13.99.999 - Altri terreni n.a.c.	Indisponibile	COMUNE DI MONCALIERI - Foglio: 4 Particella: 231	STRADA MAIOLE	MONCALIERI MONCALIERI		4	231			2	124	Seminativo
Terreni	1.2.2.02.13.99.999 - Altri terreni n.a.c.	Indisponibile	COMUNE DI MONCALIERI - Foglio: 4 Particella: 229	STRADA MAIOLE	MONCALIERI MONCALIERI		4	229			2	191	Seminativo
Terreni	1.2.2.02.13.99.999 - Altri terreni n.a.c.	Indisponibile	COMUNE DI MONCALIERI - Foglio: 4 Particella: 227	STRADA MAIOLE	MONCALIERI MONCALIERI		4	227			3	107	Prato
Terreni	1.2.2.02.13.99.999 - Altri terreni n.a.c.	Indisponibile	COMUNE DI MONCALIERI - Foglio: 3 Particella: 873	STRADA MAIOLE	MONCALIERI MONCALIERI	SM	3	873		OLD		6236	

DOMINAZI	STATOPATRIMONIALE	CONDGIUR	CESPITE	INDIRIZZO	COMUNECATASTALE	SEZIONE	FOGLIO	PART	UBALTERN	PM	CLASSE	SUPERFICIE	QUALITA
Terreni	1.2.2.02.13.99.999 - Altri terreni n.a.c.	Indisponibile	COMUNE DI MONCALIERI - Foglio: 39 Particella: 133	STRADA MAIOLE	MONCALIERI MONCALIERI		39	133			2	100	Bosco Alto
Terreni	1.2.2.02.13.99.999 - Altri terreni n.a.c.	Indisponibile	COMUNE DI MONCALIERI - Foglio: 30 Particella: 180	STRADA MAIOLE	MONCALIERI MONCALIERI	SM	30	180		OLD		3163	
Terreni	1.2.2.02.13.99.999 - Altri terreni n.a.c.	Indisponibile	COMUNE DI MONCALIERI - Foglio: 46 Particella: 681	STRADA MAIOLE	MONCALIERI MONCALIERI	SM	46	681		OLD	3	60	
Terreni	1.2.2.02.13.99.999 - Altri terreni n.a.c.	Indisponibile	COMUNE DI MONCALIERI - Foglio: 46 Particella: 370	STRADA MAIOLE	MONCALIERI MONCALIERI	SM	46	370		OLD	3	2439	
Terreni	1.2.2.02.13.99.999 - Altri terreni n.a.c.	Indisponibile	COMUNE DI MONCALIERI - Foglio: 52 Particella: 306	STRADA MAIOLE	MONCALIERI MONCALIERI	SM	52	306		OLD	3	46	
Terreni	1.2.2.02.13.99.999 - Altri terreni n.a.c.	Indisponibile	COMUNE DI MONCALIERI - Foglio: 46 Particella: 785	STRADA MAIOLE	MONCALIERI MONCALIERI	SM	46	785		OLD	3	993	
Terreni	1.2.2.02.13.99.999 - Altri terreni n.a.c.	Indisponibile	COMUNE DI MONCALIERI - Foglio: 46 Particella: 842	STRADA MAIOLE	MONCALIERI MONCALIERI		46	842			3	44	Prato
Terreni	1.2.2.02.13.99.999 - Altri terreni n.a.c.	Indisponibile	COMUNE DI MONCALIERI - Foglio: 49 Particella: 325	STRADA MAIOLE	MONCALIERI MONCALIERI	SM	49	325		OLD	2	52	
Terreni	1.2.2.02.13.99.999 - Altri terreni n.a.c.	Indisponibile	COMUNE DI MONCALIERI - Foglio: 49 Particella: 329	STRADA MAIOLE	MONCALIERI MONCALIERI	SM	49	329		OLD	2	547	
Terreni	1.2.2.02.13.99.999 - Altri terreni n.a.c.	Indisponibile	COMUNE DI MONCALIERI - Foglio: 21 Particella: 1303	STRADA MAIOLE	MONCALIERI MONCALIERI	SM	21	1303		OLD	UNI	97	
Terreni	1.2.2.02.13.99.999 - Altri terreni n.a.c.	Indisponibile	COMUNE DI MONCALIERI - Foglio: 21 Particella: 1318	STRADA MAIOLE	MONCALIERI MONCALIERI	SM	21	1318		OLD	UNI	126	
Terreni	1.2.2.02.13.99.999 - Altri terreni n.a.c.	Indisponibile	COMUNE DI MONCALIERI - Foglio: 3 Particella: 826	STRADA MAIOLE	MONCALIERI MONCALIERI	SM	3	826		OLD	2	3367	
Terreni	1.2.2.02.13.99.999 - Altri terreni n.a.c.	Indisponibile	COMUNE DI MONCALIERI - Foglio: 46 Particella: 718	STRADA MAIOLE	MONCALIERI MONCALIERI	SM	46	718		OLD	3	4	
Terreni	1.2.2.02.13.99.999 - Altri terreni n.a.c.	Indisponibile	COMUNE DI MONCALIERI - Foglio: 46 Particella: 728	STRADA MAIOLE	MONCALIERI MONCALIERI	SM	46	728		OLD	3	342	
Terreni	1.2.2.02.13.99.999 - Altri terreni n.a.c.	Indisponibile	COMUNE DI MONCALIERI - Foglio: 46 Particella: 832	STRADA MAIOLE	MONCALIERI MONCALIERI	SM	46	832		OLD	UNI	769	
Terreni	1.2.2.02.13.99.999 - Altri terreni n.a.c.	Indisponibile	COMUNE DI MONCALIERI - Foglio: 52 Particella: 307	STRADA MAIOLE	MONCALIERI MONCALIERI	SM	52	307		OLD	3	586	
Terreni	1.2.2.02.13.99.999 - Altri terreni n.a.c.	Indisponibile	COMUNE DI MONCALIERI - Foglio: 46 Particella: 843	STRADA MAIOLE	MONCALIERI MONCALIERI	SM	46	843		OLD	3	49	
Terreni	1.2.2.02.13.99.999 - Altri terreni n.a.c.	Indisponibile	COMUNE DI MONCALIERI - Foglio: 46 Particella: 256	STRADA MAIOLE	MONCALIERI MONCALIERI	SM	46	256		OLD	3	144	
Terreni	1.2.2.02.13.99.999 - Altri terreni n.a.c.	Indisponibile	COMUNE DI MONCALIERI - Foglio: 21 Particella: 1310	STRADA MAIOLE	MONCALIERI MONCALIERI		21	1310			3	51	Prato
Terreni	1.2.2.02.13.99.999 - Altri terreni n.a.c.	Indisponibile	COMUNE DI MONCALIERI - Foglio: 4 Particella: 245	STRADA MAIOLE	MONCALIERI MONCALIERI		4	245			2	162	Prato
Terreni	1.2.2.02.13.99.999 - Altri terreni n.a.c.	Indisponibile	COMUNE DI MONCALIERI - Foglio: 4 Particella: 258	STRADA MAIOLE	MONCALIERI MONCALIERI		4	258			2	55	Seminativo
Terreni	1.2.2.02.13.99.999 - Altri terreni n.a.c.	Indisponibile	COMUNE DI MONCALIERI - Foglio: 4 Particella: 272	STRADA MAIOLE	MONCALIERI MONCALIERI		4	272			2	133	Seminativo
Terreni	1.2.2.02.13.99.999 - Altri terreni n.a.c.	Indisponibile	COMUNE DI MONCALIERI - Foglio: 46 Particella: 697	STRADA MAIOLE	MONCALIERI MONCALIERI	SM	46	697		OLD	3	725	
Terreni	1.2.2.02.13.99.999 - Altri terreni n.a.c.	Indisponibile	COMUNE DI MONCALIERI - Foglio: 46 Particella: 725	STRADA MAIOLE	MONCALIERI MONCALIERI	SM	46	725		OLD	3	1341	
Terreni	1.2.2.02.13.99.999 - Altri terreni n.a.c.	Indisponibile	COMUNE DI MONCALIERI - Foglio: 52 Particella: 303	STRADA MAIOLE	MONCALIERI MONCALIERI	SM	52	303		OLD	3	301	
Terreni	1.2.2.02.13.99.999 - Altri terreni n.a.c.	Indisponibile	COMUNE DI MONCALIERI - Foglio: 52 Particella: 318	STRADA MAIOLE	MONCALIERI MONCALIERI	SM	52	318		OLD	4	191	
Terreni	1.2.2.02.13.99.999 - Altri terreni n.a.c.	Indisponibile	COMUNE DI MONCALIERI - Foglio: 46 Particella: 815	STRADA MAIOLE	MONCALIERI MONCALIERI	SM	46	815		OLD	3	379	
Terreni	1.2.2.02.13.99.999 - Altri terreni n.a.c.	Indisponibile	COMUNE DI MONCALIERI - Foglio: 46 Particella: 816	STRADA MAIOLE	MONCALIERI MONCALIERI	SM	46	816		OLD	3	560	
Terreni	1.2.2.02.13.99.999 - Altri terreni n.a.c.	Indisponibile	COMUNE DI MONCALIERI - Foglio: 46 Particella: 652	STRADA MAIOLE	MONCALIERI MONCALIERI		46	652			3	35	Prato
Terreni	1.2.2.02.13.99.999 - Altri terreni n.a.c.	Indisponibile	COMUNE DI MONCALIERI - Foglio: 47 Particella: 395	STRADA MAIOLE	MONCALIERI MONCALIERI		47	395			5	21	Prato
Terreni	1.2.2.02.13.99.999 - Altri terreni n.a.c.	Indisponibile	COMUNE DI MONCALIERI - Foglio: 30 Particella: 1248	STRADA MAIOLE	MONCALIERI MONCALIERI	SM	30	1248		OLD	1	547	
Terreni	1.2.2.02.13.99.999 - Altri terreni n.a.c.	Indisponibile	COMUNE DI MONCALIERI - Foglio: 4 Particella: 249	STRADA MAIOLE	MONCALIERI MONCALIERI		4	249			2	105	Prato

DOMINAZI	STATOPATRIMONIALE	CONDGIUR	CESPITE	INDIRIZZO	COMUNECATASTALE	SEZIONE	FOGLIO	PART	UBALTERN	PM	CLASSE	SUPERFICIE	QUALITA
Terreni	1.2.2.02.13.99.999 - Altri terreni n.a.c.	Indisponibile	COMUNE DI MONCALIERI - Foglio: 29 Particella: 1080	STRADA MAIOLE	MONCALIERI MONCALIERI	SM	29	1080		OLD	UNI	1853	
Terreni	1.2.2.02.13.99.999 - Altri terreni n.a.c.	Indisponibile	COMUNE DI MONCALIERI - Foglio: 41 Particella: 185	STRADA MAIOLE	MONCALIERI MONCALIERI	SM	41	185		OLD	UNI	64	
Terreni	1.2.2.02.13.99.999 - Altri terreni n.a.c.	Indisponibile	COMUNE DI MONCALIERI - Foglio: 41 Particella: 180	STRADA MAIOLE	MONCALIERI MONCALIERI	SM	41	180		OLD	4	42	
Terreni	1.2.2.02.13.99.999 - Altri terreni n.a.c.	Indisponibile	COMUNE DI MONCALIERI - Foglio: 21 Particella: 1286	STRADA MAIOLE	MONCALIERI MONCALIERI		21	1286			3	221	Seminativo
Terreni	1.2.2.02.13.99.999 - Altri terreni n.a.c.	Indisponibile	COMUNE DI MONCALIERI - Foglio: 22 Particella: 1779	STRADA MAIOLE	MONCALIERI MONCALIERI		22	1779			1	40	Seminativo
Terreni	1.2.2.02.13.99.999 - Altri terreni n.a.c.	Indisponibile	COMUNE DI MONCALIERI - Foglio: 42 Particella: 220	STRADA MAIOLE	MONCALIERI MONCALIERI	SM	42	220		OLD	2	96	
Terreni	1.2.2.02.13.99.999 - Altri terreni n.a.c.	Indisponibile	COMUNE DI MONCALIERI - Foglio: 43 Particella: 226	STRADA MAIOLE	MONCALIERI MONCALIERI	SM	43	226		OLD	2	1213	
Terreni	1.2.2.02.13.99.999 - Altri terreni n.a.c.	Indisponibile	COMUNE DI MONCALIERI - Foglio: 43 Particella: 726	STRADA MAIOLE	MONCALIERI MONCALIERI	SM	43	726		OLD	1	347	
Terreni	1.2.2.02.13.99.999 - Altri terreni n.a.c.	Indisponibile	COMUNE DI MONCALIERI - Foglio: 43 Particella: 715	STRADA MAIOLE	MONCALIERI MONCALIERI	SM	43	715		OLD	1	7	
Terreni	1.2.2.02.13.99.999 - Altri terreni n.a.c.	Indisponibile	COMUNE DI MONCALIERI - Foglio: 44 Particella: 501	STRADA MAIOLE	MONCALIERI MONCALIERI	SM	44	501		OLD	2	420	
Terreni	1.2.2.02.13.99.999 - Altri terreni n.a.c.	Indisponibile	COMUNE DI MONCALIERI - Foglio: 20 Particella: 996	STRADA MAIOLE	MONCALIERI MONCALIERI	SM	20	996		OLD	3	500	
Terreni	1.2.2.02.13.99.999 - Altri terreni n.a.c.	Indisponibile	COMUNE DI MONCALIERI - Foglio: 32 Particella: 145	STRADA MAIOLE	MONCALIERI MONCALIERI		32	145			4	269	Seminativo
Terreni	1.2.2.02.13.99.999 - Altri terreni n.a.c.	Indisponibile	COMUNE DI MONCALIERI - Foglio: 30 Particella: 1281	STRADA MAIOLE	MONCALIERI MONCALIERI	SM	30	1281		OLD		138	
Terreni	1.2.2.02.13.99.999 - Altri terreni n.a.c.	Indisponibile	TERRENI INDISPONIBILI - Foglio: 31 Particella: 356		MONCALIERI MONCALIERI		31	356			2	261	Seminativo
Terreni	1.2.2.02.13.99.999 - Altri terreni n.a.c.	Indisponibile	COMUNE DI MONCALIERI - Foglio: 31 Particella: 344	STRADA MAIOLE	MONCALIERI MONCALIERI		31	344			2	80	Seminativo
Terreni	1.2.2.02.13.99.999 - Altri terreni n.a.c.	Indisponibile	COMUNE DI MONCALIERI - Foglio: 20 Particella: 961	STRADA MAIOLE	MONCALIERI MONCALIERI	SM	20	961		OLD	1	56	
Terreni	1.2.2.02.13.99.999 - Altri terreni n.a.c.	Indisponibile	COMUNE DI MONCALIERI - Foglio: 30 Particella: 861	STRADA MAIOLE	MONCALIERI MONCALIERI		30	861			3	506	Seminativo
Terreni	1.2.2.02.13.99.999 - Altri terreni n.a.c.	Indisponibile	COMUNE DI MONCALIERI - Foglio: 52 Particella: 279	STRADA MAIOLE	MONCALIERI MONCALIERI	SM	52	279		OLD		1658	
Terreni	1.2.2.02.13.99.999 - Altri terreni n.a.c.	Indisponibile	COMUNE DI MONCALIERI - Foglio: 30 Particella: 666	STRADA MAIOLE	MONCALIERI MONCALIERI	SM	30	666		OLD	U	1605	
Terreni	1.2.2.02.13.99.999 - Altri terreni n.a.c.	Indisponibile	COMUNE DI MONCALIERI - Foglio: 19 Particella: 399	STRADA MAIOLE	MONCALIERI MONCALIERI	SM	19	399		OLD	3	37	
Terreni	1.2.2.02.13.99.999 - Altri terreni n.a.c.	Indisponibile	COMUNE DI MONCALIERI - Foglio: 44 Particella: 937	STRADA MAIOLE	MONCALIERI MONCALIERI	SM	44	937		OLD	4	3	
Terreni	1.2.2.02.13.99.999 - Altri terreni n.a.c.	Indisponibile	COMUNE DI MONCALIERI - Foglio: 20 Particella: 1176	STRADA MAIOLE	MONCALIERI MONCALIERI		20	1176			3	43	Prato
Terreni	1.2.2.02.13.99.999 - Altri terreni n.a.c.	Indisponibile	COMUNE DI MONCALIERI - Foglio: 20 Particella: 1162	STRADA MAIOLE	MONCALIERI MONCALIERI		20	1162			2	1	Bosco Ceduo
Terreni	1.2.2.01.03.01.001 - Terreni demaniali	Demaniale	COMUNE DI MONCALIERI - Foglio: 5 Particella: 165 Sub:	STRADA MAIOLE	MONCALIERI MONCALIERI	SM	5	165	PART1	OLD	3	530	
Terreni	1.2.2.02.13.99.999 - Altri terreni n.a.c.	Indisponibile	COMUNE DI MONCALIERI - Foglio: 45 Particella: 738	STRADA MAIOLE	MONCALIERI MONCALIERI		45	738			2	152	Semin Arbor
Terreni	1.2.2.02.13.99.999 - Altri terreni n.a.c.	Indisponibile	COMUNE DI MONCALIERI - Foglio: 42 Particella: 285	STRADA MAIOLE	MONCALIERI MONCALIERI	SM	42	285		OLD	1	690	
Terreni	1.2.2.02.13.99.999 - Altri terreni n.a.c.	Indisponibile	COMUNE DI MONCALIERI - Foglio: 44 Particella: 819	STRADA MAIOLE	MONCALIERI MONCALIERI	SM	44	819		OLD	2	409	
Terreni	1.2.2.02.13.99.999 - Altri terreni n.a.c.	Indisponibile	COMUNE DI MONCALIERI - Foglio: 45 Particella: 898	STRADA MAIOLE	MONCALIERI MONCALIERI	SM	45	898		OLD		102	
Terreni	1.2.2.02.13.99.999 - Altri terreni n.a.c.	Indisponibile	COMUNE DI MONCALIERI - Foglio: 31 Particella: 334	STRADA MAIOLE	MONCALIERI MONCALIERI		31	334			2	43	Seminativo
Terreni	1.2.2.02.13.99.999 - Altri terreni n.a.c.	Indisponibile	DIRITTI REALI DI GODIMENTO - Foglio: 3 Particella: 912		MONCALIERI MONCALIERI	SM	3	912		OLD		1911	
Terreni	1.2.2.02.13.99.999 - Altri terreni n.a.c.	Indisponibile	COMUNE DI MONCALIERI - Foglio: 47 Particella: 345	STRADA MAIOLE	MONCALIERI MONCALIERI	SM	47	345		OLD	4	916	
Terreni	1.2.2.02.13.99.999 - Altri terreni n.a.c.	Indisponibile	COMUNE DI MONCALIERI - Foglio: 47 Particella: 401	STRADA MAIOLE	MONCALIERI MONCALIERI	SM	47	401		OLD	5	255	

COMUNAZIONE	STATOPATRIMONIALE	CONDGIUR	CESPITE	INDIRIZZO	COMUNECATASTALE	SEZIONE	FOGLIO	PART	UBALTERN	PM	CLASSE	SUPERFICIE	QUALITA
Terreni	1.2.2.02.13.99.999 - Altri terreni n.a.c.	Indisponibile	COMUNE DI MONCALIERI - Foglio: 47 Particella: 326	STRADA MAIOLE	MONCALIERI MONCALIERI	SM	47	326		OLD	4	226	
Terreni	1.2.2.02.13.99.999 - Altri terreni n.a.c.	Indisponibile	COMUNE DI MONCALIERI - Foglio: 47 Particella: 318	STRADA MAIOLE	MONCALIERI MONCALIERI	SM	47	318		OLD	3	232	
Terreni	1.2.2.02.13.99.999 - Altri terreni n.a.c.	Indisponibile	COMUNE DI MONCALIERI - Foglio: 46 Particella: 704	STRADA MAIOLE	MONCALIERI MONCALIERI	SM	46	704		OLD	1	1293	
Terreni	1.2.2.02.13.99.999 - Altri terreni n.a.c.	Indisponibile	COMUNE DI MONCALIERI - Foglio: 46 Particella: 626	STRADA MAIOLE	MONCALIERI MONCALIERI	SM	46	626		OLD	3	1559	
Terreni	1.2.2.02.13.99.999 - Altri terreni n.a.c.	Indisponibile	COMUNE DI MONCALIERI - Foglio: 46 Particella: 650	STRADA MAIOLE	MONCALIERI MONCALIERI	SM	46	650		OLD	3	1030	
Terreni	1.2.2.02.13.99.999 - Altri terreni n.a.c.	Indisponibile	COMUNE DI MONCALIERI - Foglio: 46 Particella: 368	STRADA MAIOLE	MONCALIERI MONCALIERI	SM	46	368		OLD	3	1364	
Terreni	1.2.2.02.13.99.999 - Altri terreni n.a.c.	Indisponibile	COMUNE DI MONCALIERI - Foglio: 46 Particella: 633	STRADA MAIOLE	MONCALIERI MONCALIERI	SM	46	633		OLD	3	120	
Terreni	1.2.2.02.13.99.999 - Altri terreni n.a.c.	Indisponibile	COMUNE DI MONCALIERI - Foglio: 52 Particella: 298	STRADA MAIOLE	MONCALIERI MONCALIERI	SM	52	298		OLD	3	751	
Terreni	1.2.2.02.13.99.999 - Altri terreni n.a.c.	Indisponibile	COMUNE DI MONCALIERI - Foglio: 30 Particella: 96	STRADA MAIOLE	MONCALIERI MONCALIERI	SM	30	96		OLD	U	3957	
Terreni	1.2.2.02.13.99.999 - Altri terreni n.a.c.	Indisponibile	COMUNE DI MONCALIERI - Foglio: 17 Particella: 552	STRADA MAIOLE	MONCALIERI MONCALIERI	SM	17	552		OLD		97	
Terreni	1.2.2.02.13.99.999 - Altri terreni n.a.c.	Disponibile	COMUNE DI MONCALIERI - Foglio: 30 Particella: 1302	STRADA MAIOLE	MONCALIERI MONCALIERI			30	1302		3	2244	Seminativo
Terreni	1.2.2.02.13.99.999 - Altri terreni n.a.c.	Indisponibile	COMUNE DI MONCALIERI - Foglio: 21 Particella: 1229	STRADA MAIOLE	MONCALIERI MONCALIERI	SM	21	1229		OLD	1	10	
Terreni	1.2.2.02.13.99.999 - Altri terreni n.a.c.	Indisponibile	COMUNE DI MONCALIERI - Foglio: 3 Particella: 871	STRADA MAIOLE	MONCALIERI MONCALIERI	SM	3	871		OLD		112	
Terreni	1.2.2.02.13.99.999 - Altri terreni n.a.c.	Indisponibile	COMUNE DI MONCALIERI - Foglio: 29 Particella: 1115	STRADA MAIOLE	MONCALIERI MONCALIERI	SM	29	1115		OLD		182	
Terreni	1.2.2.02.13.99.999 - Altri terreni n.a.c.	Indisponibile	COMUNE DI MONCALIERI - Foglio: 20 Particella: 999	STRADA MAIOLE	MONCALIERI MONCALIERI	SM	20	999		OLD		55	
Terreni	1.2.2.02.13.99.999 - Altri terreni n.a.c.	Indisponibile	COMUNE DI MONCALIERI - Foglio: 20 Particella: 1003	STRADA MAIOLE	MONCALIERI MONCALIERI	SM	20	1003		OLD		67	
Terreni	1.2.2.02.13.99.999 - Altri terreni n.a.c.	Indisponibile	COMUNE DI MONCALIERI - Foglio: 31 Particella: 340	STRADA MAIOLE	MONCALIERI MONCALIERI		31	340			4	9	Seminativo
Terreni	1.2.2.02.13.99.999 - Altri terreni n.a.c.	Indisponibile	COMUNE DI MONCALIERI - Foglio: 44 Particella: 816	STRADA MAIOLE	MONCALIERI MONCALIERI	SM	44	816		OLD		201	
Terreni	1.2.2.02.13.99.999 - Altri terreni n.a.c.	Indisponibile	COMUNE DI MONCALIERI - Foglio: 4 Particella: 154	STRADA MAIOLE	MONCALIERI MONCALIERI	SM	4	154		OLD		626	
Terreni	1.2.2.02.13.99.999 - Altri terreni n.a.c.	Indisponibile	COMUNE DI MONCALIERI - Foglio: 2 Particella: 385	STRADA MAIOLE	MONCALIERI MONCALIERI	SM	2	385		OLD		56	
Terreni	1.2.2.02.13.99.999 - Altri terreni n.a.c.	Indisponibile	COMUNE DI MONCALIERI - Foglio: 21 Particella: 1214	STRADA MAIOLE	MONCALIERI MONCALIERI	SM	21	1214		OLD		54	
Terreni	1.2.2.02.13.99.999 - Altri terreni n.a.c.	Indisponibile	COMUNE DI MONCALIERI - Foglio: 20 Particella: 1211	STRADA MAIOLE	MONCALIERI MONCALIERI	SM	20	1211		OLD		148	
Terreni	1.2.2.02.13.99.999 - Altri terreni n.a.c.	Indisponibile	COMUNE DI MONCALIERI - Foglio: 44 Particella: 932	STRADA MAIOLE	MONCALIERI MONCALIERI	SM	44	932		OLD	5	1032	
Terreni	1.2.2.02.13.99.999 - Altri terreni n.a.c.	Indisponibile	COMUNE DI MONCALIERI - Foglio: 21 Particella: 204	STRADA MAIOLE	MONCALIERI MONCALIERI	SM	21	204		OLD	2	31	
Terreni	1.2.2.02.13.99.999 - Altri terreni n.a.c.	Indisponibile	COMUNE DI MONCALIERI - Foglio: 31 Particella: 332	STRADA MAIOLE	MONCALIERI MONCALIERI		31	332			4	447	Seminativo
Terreni	1.2.2.02.13.99.999 - Altri terreni n.a.c.	Indisponibile	COMUNE DI MONCALIERI - Foglio: 21 Particella: 1248	STRADA MAIOLE	MONCALIERI MONCALIERI	SM	21	1248		OLD	2	29	
Terreni	1.2.2.02.13.99.999 - Altri terreni n.a.c.	Indisponibile	DIRITTI REALI DI GODIMENTO - Foglio: 48 Particella: 754		MONCALIERI MONCALIERI	SM	48	754		OLD		2629	
Terreni	1.2.2.02.13.99.999 - Altri terreni n.a.c.	Indisponibile	DIRITTI REALI DI GODIMENTO - Foglio: 24 Particella: 434		MONCALIERI MONCALIERI	SM	24	434		OLD		186	
Terreni	1.2.2.02.13.99.999 - Altri terreni n.a.c.	Indisponibile	COMUNE DI MONCALIERI - Foglio: 20 Particella: 1207	STRADA MAIOLE	MONCALIERI MONCALIERI	SM	20	1207		OLD		41	
Terreni	1.2.2.02.13.99.999 - Altri terreni n.a.c.	Indisponibile	COMUNE DI MONCALIERI - Foglio: 9 Particella: 533	STRADA MAIOLE	MONCALIERI MONCALIERI		9	533			3	492	Seminativo
Terreni	1.2.2.02.13.99.999 - Altri terreni n.a.c.	Indisponibile	COMUNE DI MONCALIERI - Foglio: 20 Particella: 1159	STRADA MAIOLE	MONCALIERI MONCALIERI	SM	20	1159		OLD		40	
Terreni	1.2.2.02.13.99.999 - Altri terreni n.a.c.	Indisponibile	COMUNE DI MONCALIERI - Foglio: 44 Particella: 846	STRADA MAIOLE	MONCALIERI MONCALIERI	SM	44	846		OLD	5	399	

DOMINAZI	STATOPATRIMONIALE	CONDGIUR	CESPITE	INDIRIZZO	COMUNECATASTALE	SEZIONE	FOGLIO	PART	UBALTERN	PM	CLASSE	SUPERFICIE	QUALITA
Terreni	1.2.2.02.13.99.999 - Altri terreni n.a.c.	Indisponibile	DIRITTI REALI DI GODIMENTO - Foglio: 5 Particella: 666		MONCALIERI MONCALIERI	SM	5	666		OLD		554	
Terreni	1.2.2.02.13.99.999 - Altri terreni n.a.c.	Indisponibile	COMUNE DI MONCALIERI - Foglio: 2 Particella: 373	STRADA MAIOLE	MONCALIERI MONCALIERI		2	373			0	92	Area Rurale
Terreni	1.2.2.02.13.99.999 - Altri terreni n.a.c.	Indisponibile	COMUNE DI MONCALIERI - Foglio: 39 Particella: 137	STRADA MAIOLE	MONCALIERI MONCALIERI		39	137			4	150	Seminativo
Terreni	1.2.2.02.13.99.999 - Altri terreni n.a.c.	Indisponibile	COMUNE DI MONCALIERI - Foglio: 2 Particella: 383	STRADA MAIOLE	MONCALIERI MONCALIERI	SM	2	383		OLD		147	
Terreni	1.2.2.02.13.99.999 - Altri terreni n.a.c.	Indisponibile	COMUNE DI MONCALIERI - Foglio: 49 Particella: 342	STRADA MAIOLE	MONCALIERI MONCALIERI	SM	49	342		OLD	2	416	
Terreni	1.2.2.02.13.99.999 - Altri terreni n.a.c.	Indisponibile	COMUNE DI MONCALIERI - Foglio: 21 Particella: 122C	STRADA MAIOLE	MONCALIERI MONCALIERI	SM	21	1220		OLD	5	104	
Terreni	1.2.2.02.13.99.999 - Altri terreni n.a.c.	Indisponibile	COMUNE DI MONCALIERI - Foglio: 32 Particella: 131	STRADA MAIOLE	MONCALIERI MONCALIERI		32	131			4	191	Seminativo
Terreni	1.2.2.02.13.99.999 - Altri terreni n.a.c.	Indisponibile	COMUNE DI MONCALIERI - Foglio: 44 Particella: 920	STRADA MAIOLE	MONCALIERI MONCALIERI	SM	44	920		OLD	5	16	
Terreni	1.2.2.02.13.99.999 - Altri terreni n.a.c.	Indisponibile	COMUNE DI MONCALIERI - Foglio: 30 Particella: 129C	STRADA MAIOLE	MONCALIERI MONCALIERI	SM	30	1290		OLD		6	
Terreni	1.2.2.02.13.99.999 - Altri terreni n.a.c.	Indisponibile	COMUNE DI MONCALIERI - Foglio: 41 Particella: 217	STRADA MAIOLE	MONCALIERI MONCALIERI		41	217			4	386	Seminativo
Terreni	1.2.2.02.13.99.999 - Altri terreni n.a.c.	Indisponibile	COMUNE DI MONCALIERI - Foglio: 3 Particella: 872	STRADA MAIOLE	MONCALIERI MONCALIERI	SM	3	872		OLD		1336	
Terreni	1.2.2.02.13.99.999 - Altri terreni n.a.c.	Indisponibile	COMUNE DI MONCALIERI - Foglio: 48 Particella: 359	STRADA MAIOLE	MONCALIERI MONCALIERI	SM	48	359		OLD	3	3259	
Terreni	1.2.2.02.13.99.999 - Altri terreni n.a.c.	Indisponibile	COMUNE DI MONCALIERI - Foglio: 20 Particella: 965	STRADA MAIOLE	MONCALIERI MONCALIERI	SM	20	965		OLD	5	7	
Terreni	1.2.2.02.13.99.999 - Altri terreni n.a.c.	Indisponibile	COMUNE DI MONCALIERI - Foglio: 43 Particella: 612	STRADA MAIOLE	MONCALIERI MONCALIERI	SM	43	612		OLD		4595	
Terreni	1.2.2.02.13.99.999 - Altri terreni n.a.c.	Indisponibile	DIRITTI REALI DI GODIMENTO - Foglio: 29 Particella: 1118		MONCALIERI MONCALIERI	SM	29	1118		OLD		118	
Terreni	1.2.2.02.13.99.999 - Altri terreni n.a.c.	Indisponibile	COMUNE DI MONCALIERI - Foglio: 21 Particella: 1233	STRADA MAIOLE	MONCALIERI MONCALIERI	SM	21	1233		OLD	1	40	
Terreni	1.2.2.02.13.99.999 - Altri terreni n.a.c.	Indisponibile	COMUNE DI MONCALIERI - Foglio: 4 Particella: 256	STRADA MAIOLE	MONCALIERI MONCALIERI		4	256			2	66	Seminativo
Terreni	1.2.2.02.13.99.999 - Altri terreni n.a.c.	Indisponibile	COMUNE DI MONCALIERI - Foglio: 29 Particella: 1110	STRADA MAIOLE	MONCALIERI MONCALIERI	SM	29	1110		OLD		22	
Terreni	1.2.2.02.13.99.999 - Altri terreni n.a.c.	Indisponibile	COMUNE DI MONCALIERI - Foglio: 20 Particella: 237	STRADA MAIOLE	MONCALIERI MONCALIERI	SM	20	237		OLD	2	315	
Terreni	1.2.2.02.13.99.999 - Altri terreni n.a.c.	Indisponibile	COMUNE DI MONCALIERI - Foglio: 21 Particella: 1112	STRADA MAIOLE	MONCALIERI MONCALIERI	SM	21	1112		OLD		4	
Terreni	1.2.2.02.13.99.999 - Altri terreni n.a.c.	Indisponibile	COMUNE DI MONCALIERI - Foglio: 29 Particella: 1111	STRADA MAIOLE	MONCALIERI MONCALIERI	SM	29	1111		OLD		189	
Terreni	1.2.2.02.13.99.999 - Altri terreni n.a.c.	Indisponibile	COMUNE DI MONCALIERI - Foglio: 30 Particella: 1265	STRADA MAIOLE	MONCALIERI MONCALIERI	SM	30	1265		OLD	3	512	
Terreni	1.2.2.02.13.99.999 - Altri terreni n.a.c.	Indisponibile	COMUNE DI MONCALIERI - Foglio: 17 Particella: 554	STRADA MAIOLE	MONCALIERI MONCALIERI		17	554			2	5	Vigneto
Terreni	1.2.2.02.13.99.999 - Altri terreni n.a.c.	Indisponibile	COMUNE DI MONCALIERI - Foglio: 44 Particella: 862	STRADA MAIOLE	MONCALIERI MONCALIERI	SM	44	862		OLD	5	8	
Terreni	1.2.2.02.13.99.999 - Altri terreni n.a.c.	Indisponibile	COMUNE DI MONCALIERI - Foglio: 20 Particella: 1195	STRADA MAIOLE	MONCALIERI MONCALIERI	SM	20	1195		OLD		3	
Terreni	1.2.2.02.13.99.999 - Altri terreni n.a.c.	Indisponibile	COMUNE DI MONCALIERI - Foglio: 20 Particella: 982	STRADA MAIOLE	MONCALIERI MONCALIERI	SM	20	982		OLD	2	82	
Terreni	1.2.2.02.13.99.999 - Altri terreni n.a.c.	Indisponibile	DIRITTI REALI DI GODIMENTO - Foglio: 29 Particella: 1092		MONCALIERI MONCALIERI	SM	29	1092		OLD		244	
Terreni	1.2.2.02.13.99.999 - Altri terreni n.a.c.	Indisponibile	COMUNE DI MONCALIERI - Foglio: 3 Particella: 878	STRADA MAIOLE	MONCALIERI MONCALIERI	SM	3	878		OLD	2	212	
Terreni	1.2.2.02.13.99.999 - Altri terreni n.a.c.	Indisponibile	COMUNE DI MONCALIERI - Foglio: 1 Particella: 311	STRADA MAIOLE	MONCALIERI MONCALIERI	RE	1	311		OLD	2	2439	
Terreni	1.2.2.02.13.99.999 - Altri terreni n.a.c.	Indisponibile	COMUNE DI MONCALIERI - Foglio: 52 Particella: 322	STRADA MAIOLE	MONCALIERI MONCALIERI	SM	52	322		OLD	5	1516	
Terreni	1.2.2.02.13.99.999 - Altri terreni n.a.c.	Indisponibile	COMUNE DI MONCALIERI - Foglio: 46 Particella: 800	STRADA MAIOLE	MONCALIERI MONCALIERI	SM	46	800		OLD	3	1339	
Terreni	1.2.2.02.13.99.999 - Altri terreni n.a.c.	Indisponibile	COMUNE DI MONCALIERI - Foglio: 46 Particella: 813	STRADA MAIOLE	MONCALIERI MONCALIERI	SM	46	813		OLD	3	12	

COMUNAZIONE	STATOPATRIMONIALE	CONDGIUR	CESPITE	INDIRIZZO	COMUNECATASTALE	SEZIONE	FOGLIO	PART	UBALTERN	PM	CLASSE	SUPERFICIE	QUALITA
Terreni	1.2.2.02.13.99.999 - Altri terreni n.a.c.	Indisponibile	COMUNE DI MONCALIERI - Foglio: 46 Particella: 809	STRADA MAIOLE	MONCALIERI MONCALIERI	SM	46	809		OLD	5	868	
Terreni	1.2.2.02.13.99.999 - Altri terreni n.a.c.	Indisponibile	COMUNE DI MONCALIERI - Foglio: 46 Particella: 212	STRADA MAIOLE	MONCALIERI MONCALIERI	SM	46	212		OLD	3	30	
Terreni	1.2.2.02.13.99.999 - Altri terreni n.a.c.	Indisponibile	COMUNE DI MONCALIERI - Foglio: 21 Particella: 1311	STRADA MAIOLE	MONCALIERI MONCALIERI	SM	21	1311		OLD	UNI	32	
Terreni	1.2.2.02.13.99.999 - Altri terreni n.a.c.	Indisponibile	COMUNE DI MONCALIERI - Foglio: 21 Particella: 1314	STRADA MAIOLE	MONCALIERI MONCALIERI	SM	21	1314		OLD	UNI	100	
Terreni	1.2.2.02.13.99.999 - Altri terreni n.a.c.	Indisponibile	COMUNE DI MONCALIERI - Foglio: 3 Particella: 824	STRADA MAIOLE	MONCALIERI MONCALIERI		3	824			2	1195	Prato Irrig
Terreni	1.2.2.02.13.99.999 - Altri terreni n.a.c.	Indisponibile	COMUNE DI MONCALIERI - Foglio: 4 Particella: 251	STRADA MAIOLE	MONCALIERI MONCALIERI		4	251			2	318	Prato
Terreni	1.2.2.02.13.99.999 - Altri terreni n.a.c.	Indisponibile	COMUNE DI MONCALIERI - Foglio: 4 Particella: 260	STRADA MAIOLE	MONCALIERI MONCALIERI		4	260			2	77	Seminativo
Terreni	1.2.2.02.13.99.999 - Altri terreni n.a.c.	Indisponibile	COMUNE DI MONCALIERI - Foglio: 21 Particella: 1222	STRADA MAIOLE	MONCALIERI MONCALIERI	SM	21	1222		OLD	2	43	
Terreni	1.2.2.02.13.99.999 - Altri terreni n.a.c.	Indisponibile	COMUNE DI MONCALIERI - Foglio: 20 Particella: 957	STRADA MAIOLE	MONCALIERI MONCALIERI	SM	20	957		OLD	1	11	
Terreni	1.2.2.02.13.99.999 - Altri terreni n.a.c.	Indisponibile	COMUNE DI MONCALIERI - Foglio: 20 Particella: 1017	STRADA MAIOLE	MONCALIERI MONCALIERI	SM	20	1017		OLD	3	120	
Terreni	1.2.2.02.13.99.999 - Altri terreni n.a.c.	Indisponibile	COMUNE DI MONCALIERI - Foglio: 20 Particella: 1217	STRADA MAIOLE	MONCALIERI MONCALIERI	SM	20	1217		OLD		3	
Terreni	1.2.2.02.13.99.999 - Altri terreni n.a.c.	Indisponibile	COMUNE DI MONCALIERI - Foglio: 20 Particella: 1171	STRADA MAIOLE	MONCALIERI MONCALIERI		20	1171			3	58	Vigneto
Terreni	1.2.2.02.13.99.999 - Altri terreni n.a.c.	Disponibile	COMUNE DI MONCALIERI - Foglio: 30 Particella: 1263	STRADA MAIOLE	MONCALIERI MONCALIERI	SM	30	1263		OLD	3	3864	
Terreni	1.2.2.02.13.99.999 - Altri terreni n.a.c.	Indisponibile	COMUNE DI MONCALIERI - Foglio: 20 Particella: 1011	STRADA MAIOLE	MONCALIERI MONCALIERI	SM	20	1011		OLD	2	441	
Terreni	1.2.2.02.13.99.999 - Altri terreni n.a.c.	Indisponibile	COMUNE DI MONCALIERI - Foglio: 19 Particella: 367	STRADA MAIOLE	MONCALIERI MONCALIERI	SM	19	367		OLD	3	151	
Terreni	1.2.2.02.13.99.999 - Altri terreni n.a.c.	Indisponibile	COMUNE DI MONCALIERI - Foglio: 39 Particella: 135	STRADA MAIOLE	MONCALIERI MONCALIERI		39	135			2	238	Bosco Alto
Terreni	1.2.2.02.13.99.999 - Altri terreni n.a.c.	Indisponibile	COMUNE DI MONCALIERI - Foglio: 44 Particella: 923	STRADA MAIOLE	MONCALIERI MONCALIERI	SM	44	923		OLD	5	46	
Terreni	1.2.2.02.13.99.999 - Altri terreni n.a.c.	Indisponibile	COMUNE DI MONCALIERI - Foglio: 21 Particella: 1242	STRADA MAIOLE	MONCALIERI MONCALIERI	SM	21	1242		OLD		2	
Terreni	1.2.2.02.13.99.999 - Altri terreni n.a.c.	Indisponibile	COMUNE DI MONCALIERI - Foglio: 3 Particella: 869	STRADA MAIOLE	MONCALIERI MONCALIERI	SM	3	869		OLD		525	
Terreni	1.2.2.02.13.99.999 - Altri terreni n.a.c.	Indisponibile	COMUNE DI MONCALIERI - Foglio: 39 Particella: 131	STRADA MAIOLE	MONCALIERI MONCALIERI		39	131			2	192	Bosco Alto
Terreni	1.2.2.02.13.99.999 - Altri terreni n.a.c.	Indisponibile	COMUNE DI MONCALIERI - Foglio: 21 Particella: 1231	STRADA MAIOLE	MONCALIERI MONCALIERI	SM	21	1231		OLD	1	40	
Terreni	1.2.2.02.13.99.999 - Altri terreni n.a.c.	Indisponibile	COMUNE DI MONCALIERI - Foglio: 20 Particella: 1035	STRADA MAIOLE	MONCALIERI MONCALIERI	SM	20	1035		OLD	3	56	
Terreni	1.2.2.02.13.99.999 - Altri terreni n.a.c.	Indisponibile	COMUNE DI MONCALIERI - Foglio: 20 Particella: 1009	STRADA MAIOLE	MONCALIERI MONCALIERI	SM	20	1009		OLD	3	210	
Terreni	1.2.2.02.13.99.999 - Altri terreni n.a.c.	Indisponibile	COMUNE DI MONCALIERI - Foglio: 30 Particella: 1355	STRADA MAIOLE	MONCALIERI MONCALIERI	SM	30	1355		OLD		513	
Terreni	1.2.2.02.13.99.999 - Altri terreni n.a.c.	Indisponibile	DIRITTI REALI DI GODIMENTO - Foglio: 45 Particella: 740		MONCALIERI MONCALIERI	SM	45	740		OLD	2	210	
Terreni	1.2.2.02.13.99.999 - Altri terreni n.a.c.	Indisponibile	COMUNE DI MONCALIERI - Foglio: 21 Particella: 1227	STRADA MAIOLE	MONCALIERI MONCALIERI	SM	21	1227		OLD	3	2	
Terreni	1.2.2.02.13.99.999 - Altri terreni n.a.c.	Indisponibile	COMUNE DI MONCALIERI - Foglio: 3 Particella: 923	STRADA MAIOLE	MONCALIERI MONCALIERI	SM	3	923		OLD		1270	
Terreni	1.2.2.02.13.99.999 - Altri terreni n.a.c.	Indisponibile	COMUNE DI MONCALIERI - Foglio: 45 Particella: 904	STRADA MAIOLE	MONCALIERI MONCALIERI	SM	45	904		OLD		97	
Terreni	1.2.2.02.13.99.999 - Altri terreni n.a.c.	Indisponibile	COMUNE DI MONCALIERI - Foglio: 45 Particella: 903	STRADA MAIOLE	MONCALIERI MONCALIERI	SM	45	903		OLD		101	
Terreni	1.2.2.02.13.99.999 - Altri terreni n.a.c.	Indisponibile	COMUNE DI MONCALIERI - Foglio: 20 Particella: 1037	STRADA MAIOLE	MONCALIERI MONCALIERI	SM	20	1037		OLD	3	18	
Terreni	1.2.2.02.13.99.999 - Altri terreni n.a.c.	Indisponibile	COMUNE DI MONCALIERI - Foglio: 20 Particella: 995	STRADA MAIOLE	MONCALIERI MONCALIERI	SM	20	995		OLD	3	333	
Terreni	1.2.2.02.13.99.999 - Altri terreni n.a.c.	Indisponibile	COMUNE DI MONCALIERI - Foglio: 44 Particella: 918	STRADA MAIOLE	MONCALIERI MONCALIERI	SM	44	918		OLD	4	89	

DOMINAZIONE	STATOPATRIMONIALE	CONDGIUR	CESPITE	INDIRIZZO	COMUNECATASTALE	SEZIONE	FOGLIO	PART	UBALTERN	PM	CLASSE	SUPERFICIE	QUALITA
Terreni	1.2.2.02.13.99.999 - Altri terreni n.a.c.	Indisponibile	COMUNE DI MONCALIERI - Foglio: 20 Particella: 1222	STRADA MAIOLE	MONCALIERI MONCALIERI	SM	20	1222		OLD		19	
Terreni	1.2.2.02.13.99.999 - Altri terreni n.a.c.	Indisponibile	COMUNE DI MONCALIERI - Foglio: 41 Particella: 221	STRADA MAIOLE	MONCALIERI MONCALIERI		41	221			4	409	Seminativo
Terreni	1.2.2.02.13.99.999 - Altri terreni n.a.c.	Indisponibile	COMUNE DI MONCALIERI - Foglio: 20 Particella: 1221	STRADA MAIOLE	MONCALIERI MONCALIERI		20	1221			2	104	Prato Irrig
Terreni	1.2.2.02.13.99.999 - Altri terreni n.a.c.	Indisponibile	COMUNE DI MONCALIERI - Foglio: 1 Particella: 2233	STRADA MAIOLE	MONCALIERI MONCALIERI	SM	1	2233		OLD		86	
Terreni	1.2.2.02.13.99.999 - Altri terreni n.a.c.	Disponibile	COMUNE DI MONCALIERI - Foglio: 6 Particella: 168	STRADA MAIOLE	MONCALIERI MONCALIERI	SM	6	168		OLD	UNI	11720	
Terreni	1.2.2.02.13.99.999 - Altri terreni n.a.c.	Indisponibile	COMUNE DI MONCALIERI - Foglio: 32 Particella: 143	STRADA MAIOLE	MONCALIERI MONCALIERI		32	143			4	152	Seminativo
Terreni	1.2.2.02.13.99.999 - Altri terreni n.a.c.	Indisponibile	DIRITTI REALI DI GODIMENTO - Foglio: 1 Particella: 2231		MONCALIERI MONCALIERI	SM	1	2231		OLD	1	199	
Terreni	1.2.2.02.13.99.999 - Altri terreni n.a.c.	Indisponibile	COMUNE DI MONCALIERI - Foglio: 20 Particella: 1216	STRADA MAIOLE	MONCALIERI MONCALIERI	SM	20	1216		OLD		2	
Terreni	1.2.2.02.13.99.999 - Altri terreni n.a.c.	Indisponibile	COMUNE DI MONCALIERI - Foglio: 32 Particella: 133	STRADA MAIOLE	MONCALIERI MONCALIERI		32	133			4	137	Seminativo
Terreni	1.2.2.02.13.99.999 - Altri terreni n.a.c.	Indisponibile	DIRITTI REALI DI GODIMENTO - Foglio: 30 Particella: 1298		MONCALIERI MONCALIERI	SM	30	1298		OLD		349	
Terreni	1.2.2.02.13.99.999 - Altri terreni n.a.c.	Indisponibile	COMUNE DI MONCALIERI - Foglio: 20 Particella: 978	STRADA MAIOLE	MONCALIERI MONCALIERI	SM	20	978		OLD		2	
Terreni	1.2.2.02.13.99.999 - Altri terreni n.a.c.	Indisponibile	COMUNE DI MONCALIERI - Foglio: 44 Particella: 859	STRADA MAIOLE	MONCALIERI MONCALIERI	SM	44	859		OLD	5	1447	
Terreni	1.2.2.02.13.99.999 - Altri terreni n.a.c.	Indisponibile	EX MATTATOIO - UFFICI PUBBLICI A.S.L. TO5 - VIA	VIA PASTRENGO	MONCALIERI REVEGLIASCO		29	333				0	AREA URBANA
Terreni	1.2.2.02.13.99.999 - Altri terreni n.a.c.	Indisponibile	FABBRICATO DI CIVILE ABITAZIONE BORGATA	BORGATA TAGLIAFERRO	MONCALIERI REVEGLIASCO		35	685				0	AREA URBANA
Terreni	1.2.2.02.13.99.999 - Altri terreni n.a.c.	Indisponibile	FABBRICATO STRADA PASUBIO N. 38 - AREA DI	STRADA PASUBIO	MONCALIERI REVEGLIASCO		43	518				0	AREA URBANA
Terreni	1.2.2.02.13.99.999 - Altri terreni n.a.c.	Indisponibile	RESIDENZA ANZIANI LATOUR STRADA REVIGLIASCO N. 7 -	STRADA REVIGLIASCO	MONCALIERI REVEGLIASCO		9	295				0	AREA URBANA
Terreni	1.2.2.02.13.99.999 - Altri terreni n.a.c.	Indisponibile	SCUOLA PRIMARIA MANZONI - STRADA SANTA BRIGIDA N.	STRADA SANTA BRIGIDA	MONCALIERI REVEGLIASCO		8	582				0	AREA URBANA
Terreni	1.2.2.02.13.99.999 - Altri terreni n.a.c.	Indisponibile	COMUNE DI MONCALIERI - Foglio: 4 Particella: 241	STRADA MAIOLE	MONCALIERI MONCALIERI		4	241			2	86	Seminativo
Terreni	1.2.2.02.13.99.999 - Altri terreni n.a.c.	Indisponibile	COMUNE DI MONCALIERI - Foglio: 4 Particella: 224	STRADA MAIOLE	MONCALIERI MONCALIERI		4	224			4	676	Seminativo
Terreni	1.2.2.02.13.99.999 - Altri terreni n.a.c.	Indisponibile	COMUNE DI MONCALIERI - Foglio: 20 Particella: 1179	STRADA MAIOLE	MONCALIERI MONCALIERI	SM	20	1179		OLD		98	
Terreni	1.2.2.02.13.99.999 - Altri terreni n.a.c.	Indisponibile	DIRITTI REALI DI GODIMENTO - Foglio: 24 Particella: 436		MONCALIERI MONCALIERI	SM	24	436		OLD		239	
Terreni	1.2.2.02.13.99.999 - Altri terreni n.a.c.	Indisponibile	COMUNE DI MONCALIERI - Foglio: 35 Particella: 707	STRADA MAIOLE	MONCALIERI MONCALIERI	SM	35	707		OLD		612	
Terreni	1.2.2.02.13.99.999 - Altri terreni n.a.c.	Indisponibile	COMUNE DI MONCALIERI - Foglio: 44 Particella: 818	STRADA MAIOLE	MONCALIERI MONCALIERI	SM	44	818		OLD	5	15	
Terreni	1.2.2.02.13.99.999 - Altri terreni n.a.c.	Indisponibile	COMUNE DI MONCALIERI - Foglio: 21 Particella: 1241	STRADA MAIOLE	MONCALIERI MONCALIERI	SM	21	1241		OLD	1	3	
Terreni	1.2.2.02.13.99.999 - Altri terreni n.a.c.	Indisponibile	COMUNE DI MONCALIERI - Foglio: 39 Particella: 139	STRADA MAIOLE	MONCALIERI MONCALIERI		39	139			2	231	Bosco Alto
Terreni	1.2.2.02.13.99.999 - Altri terreni n.a.c.	Indisponibile	COMUNE DI MONCALIERI - Foglio: 20 Particella: 1158	STRADA MAIOLE	MONCALIERI MONCALIERI		20	1158			3	46	Prato Arbor
Terreni	1.2.2.02.13.99.999 - Altri terreni n.a.c.	Indisponibile	COMUNE DI MONCALIERI - Foglio: 44 Particella: 867	STRADA MAIOLE	MONCALIERI MONCALIERI	SM	44	867		OLD	5	44	
Terreni	1.2.2.02.13.99.999 - Altri terreni n.a.c.	Indisponibile	DIRITTI REALI DI GODIMENTO - Foglio: 30 Particella: 1282		MONCALIERI MONCALIERI	SM	30	1282		OLD		136	
Terreni	1.2.2.02.13.99.999 - Altri terreni n.a.c.	Indisponibile	COMUNE DI MONCALIERI - Foglio: 44 Particella: 860	STRADA MAIOLE	MONCALIERI MONCALIERI	SM	44	860		OLD	5	169	
Terreni	1.2.2.02.13.99.999 - Altri terreni n.a.c.	Disponibile	COMUNE DI MONCALIERI - Foglio: 5 Particella: 486 Sub:	STRADA MAIOLE	MONCALIERI MONCALIERI	SM	5	486	PART 1	OLD	2	1000	
Terreni	1.2.2.02.13.99.999 - Altri terreni n.a.c.	Indisponibile	COMUNE DI MONCALIERI - Foglio: 20 Particella: 962	STRADA MAIOLE	MONCALIERI MONCALIERI	SM	20	962		OLD		10	
Terreni	1.2.2.02.13.99.999 - Altri terreni n.a.c.	Indisponibile	COMUNE DI MONCALIERI - Foglio: 31 Particella: 342	STRADA MAIOLE	MONCALIERI MONCALIERI		31	342			2	76	Seminativo



DOMINAZI	STATOPATRIMONIALE	CONDGIUR	CESPITE	INDIRIZZO	COMUNECATASTALE	SEZIONE	FOGLIO	PART	UBALTERN	PM	CLASSE	SUPERFICIE	QUALITA
Terreni	1.2.2.02.13.99.999 - Altri terreni n.a.c.	Indisponibile	COMUNE DI MONCALIERI - Foglio: 44 Particella: 821	STRADA MAIOLE	MONCALIERI MONCALIERI	SM	44	821		OLD		217	
Terreni	1.2.2.02.13.99.999 - Altri terreni n.a.c.	Indisponibile	COMUNE DI MONCALIERI - Foglio: 44 Particella: 925	STRADA MAIOLE	MONCALIERI MONCALIERI	SM	44	925		OLD	5	46	
Terreni	1.2.2.02.13.99.999 - Altri terreni n.a.c.	Indisponibile	COMUNE DI MONCALIERI - Foglio: 20 Particella: 1178	STRADA MAIOLE	MONCALIERI MONCALIERI		20	1178			3	28	Seminativo
Terreni	1.2.2.02.13.99.999 - Altri terreni n.a.c.	Indisponibile	COMUNE DI MONCALIERI - Foglio: 30 Particella: 1301	STRADA MAIOLE	MONCALIERI MONCALIERI	SM	30	1301		OLD	2	1237	
Terreni	1.2.2.02.13.99.999 - Altri terreni n.a.c.	Indisponibile	COMUNE DI MONCALIERI - Foglio: 44 Particella: 927	STRADA MAIOLE	MONCALIERI MONCALIERI	SM	44	927		OLD	5	43	
Terreni	1.2.2.02.13.99.999 - Altri terreni n.a.c.	Disponibile	COMUNE DI MONCALIERI - Foglio: 5 Particella :164	STRADA MAIOLE	MONCALIERI MONCALIERI		5	164			3	5832	Seminativo
Terreni	1.2.2.02.13.99.999 - Altri terreni n.a.c.	Indisponibile	COMUNE DI MONCALIERI - FG 28 MAPP 691 - AREA	STRADA MAIOLE	MONCALIERI MONCALIERI		28	691				413	Ente Urbano
Terreni	1.2.2.02.13.99.999 - Altri terreni n.a.c.	Indisponibile	COMUNE DI MONCALIERI - Foglio: 31 Particella: 352	STRADA MAIOLE	MONCALIERI MONCALIERI		31	352			2	48	Seminativo
Terreni	1.2.2.02.13.99.999 - Altri terreni n.a.c.	Indisponibile	A.S.L. T05 - CENTRO SALUTE MENTALE MORIONDO - VIA	VIA LAMARMORA	MONCALIERI REVEGLIASCO		18	196				0	AREA URBANA
Terreni	1.2.2.02.13.99.999 - Altri terreni n.a.c.	Indisponibile	EDIFICIO POLIVALENTE - PIAZZA COMUNALE E VIA	VIA DELLA GHIACCIAIA	MONCALIERI REVEGLIASCO		6	22				0	AREA URBANA
Terreni	1.2.2.02.13.99.999 - Altri terreni n.a.c.	Disponibile	CASTELLO DI REVEGLIASCO - VIA BERIA, PIAZZA	PIAZZA COMUNALE	MONCALIERI REVEGLIASCO		5	80				0	AREA URBANA
Terreni	1.2.2.02.13.99.999 - Altri terreni n.a.c.	Disponibile	CASTELLO DI REVEGLIASCO - VIA BERIA, PIAZZA	PIAZZA COMUNALE	MONCALIERI REVEGLIASCO		5	135				0	AREA URBANA
Terreni	1.2.2.02.13.99.999 - Altri terreni n.a.c.	Indisponibile	EDIFICIO POLIVALENTE CANONICA - VIA PALESTRO	VIA PALESTRO	MONCALIERI REVEGLIASCO		26	50				0	AREA URBANA
Terreni	1.2.2.02.13.99.999 - Altri terreni n.a.c.	Indisponibile	COMUNE DI MONCALIERI - Foglio: 30 Particella: 693	STRADA MAIOLE	MONCALIERI MONCALIERI	SM	30	693		OLD	3	645	
Terreni	1.2.2.02.13.99.999 - Altri terreni n.a.c.	Indisponibile	COMUNE DI MONCALIERI - Foglio: 35 Particella: 1022	STRADA MAIOLE	MONCALIERI MONCALIERI	SM	35	1022		OLD		1015	
Terreni	1.2.2.02.13.99.999 - Altri terreni n.a.c.	Indisponibile	COMUNE DI MONCALIERI - Foglio: 49 Particella: 340	STRADA MAIOLE	MONCALIERI MONCALIERI	SM	49	340		OLD	2	272	
Terreni	1.2.2.02.13.99.999 - Altri terreni n.a.c.	Indisponibile	COMUNE DI MONCALIERI - Foglio: 32 Particella: 125	STRADA MAIOLE	MONCALIERI MONCALIERI		32	125			4	322	Seminativo
Terreni	1.2.2.02.13.99.999 - Altri terreni n.a.c.	Indisponibile	COMUNE DI MONCALIERI -	STRADA MAIOLE			0			OLD		0	
Terreni	1.2.2.02.13.99.999 - Altri terreni n.a.c.	Indisponibile	COMUNE DI MONCALIERI - Foglio: 20 Particella: 1152	STRADA MAIOLE	MONCALIERI MONCALIERI	SM	20	1152		OLD		6	
Terreni	1.2.2.02.13.99.999 - Altri terreni n.a.c.	Indisponibile	DIRITTI REALI DI GODIMENTO - Foglio: 22 Particella: 1826		MONCALIERI MONCALIERI	SM	22	1826		OLD		9750	
Terreni	1.2.2.02.13.99.999 - Altri terreni n.a.c.	Indisponibile	COMUNE DI MONCALIERI - Foglio: 20 Particella: 990	STRADA MAIOLE	MONCALIERI MONCALIERI	SM	20	990		OLD	2	167	
Terreni	1.2.2.02.13.99.999 - Altri terreni n.a.c.	Indisponibile	COMUNE DI MONCALIERI - Foglio: 20 Particella: 986	STRADA MAIOLE	MONCALIERI MONCALIERI	SM	20	986		OLD		46	
Terreni	1.2.2.02.13.99.999 - Altri terreni n.a.c.	Indisponibile	COMUNE DI MONCALIERI - Foglio: 31 Particella: 327	STRADA MAIOLE	MONCALIERI MONCALIERI		31	327			4	650	Seminativo
Terreni	1.2.2.02.13.99.999 - Altri terreni n.a.c.	Indisponibile	CASA ELISA VITROTTI 1 - VIALE STAZIONE N. 5 - AREA	VIALE STAZIONE	MONCALIERI REVEGLIASCO		28	64				0	AREA URBANA
Terreni	1.2.2.02.13.99.999 - Altri terreni n.a.c.	Indisponibile	CASA IRENA - VIA JUGLARIS ,7 AREA DI PERTINENZA - 3974	VIA JUGLARIS	MONCALIERI REVEGLIASCO		30	232				0	AREA URBANA
Terreni	1.2.2.02.13.99.999 - Altri terreni n.a.c.	Indisponibile	EDIFICIO POLIVALENTE - MONUMENTO - VIA SAN	VIA S. MARTINO	MONCALIERI REVEGLIASCO		27	159				0	AREA URBANA
Terreni	1.2.2.02.13.99.999 - Altri terreni n.a.c.	Indisponibile	EDIFICIO POLIVALENTE VICOLO COTTA N. 2 - AREA DI	VICOLO COTTA	MONCALIERI REVEGLIASCO		26	137				0	AREA URBANA
Terreni	1.2.2.02.13.99.999 - Altri terreni n.a.c.	Indisponibile	EX MATTATOIO - UFFICI PUBBLICI A.S.L. T05 - VIA	VIA PASTRENGO	MONCALIERI REVEGLIASCO		29	272				0	AREA URBANA
Terreni	1.2.2.02.13.99.999 - Altri terreni n.a.c.	Indisponibile	FABBRICATO DI CIVILE ABITAZIONE VIA REAL	VIA REAL COLLEGIO	MONCALIERI REVEGLIASCO		25	134				0	AREA URBANA
Terreni	1.2.2.02.13.99.999 - Altri terreni n.a.c.	Indisponibile	FABBRICATO DI CIVILE ABITAZIONE VIA SANTA	VIA SANTA CROCE	MONCALIERI REVEGLIASCO		25	122				0	AREA URBANA
Terreni	1.2.2.02.13.99.999 - Altri terreni n.a.c.	Indisponibile	MAGAZZINO COMUNALE - PIAZZA PANISSERA N. 12 -	PIAZZA PANISSERA	MONCALIERI MONCALIERI		4	27			2	2009	Bosco Ceduo
Terreni	1.2.2.02.13.99.999 - Altri terreni n.a.c.	Indisponibile	COMUNE DI MONCALIERI - Foglio: 49 Particella: 304	STRADA MAIOLE	MONCALIERI MONCALIERI	SM	49	304		OLD	UNI	192	

DOMINAZI	STATOPATRIMONIALE	CONDGIUR	CESPITE	INDIRIZZO	COMUNECATASTALE	SEZIONE	FOGLIO	PART	UBALTERN	PM	CLASSE	SUPERFICIE	QUALITA
Terreni	1.2.2.02.13.99.999 - Altri terreni n.a.c.	Indisponibile	COMUNE DI MONCALIERI - Foglio: 48 Particella: 455	STRADA MAIOLE	MONCALIERI MONCALIERI	SM	48	455		OLD	1	73	
Terreni	1.2.2.02.13.99.999 - Altri terreni n.a.c.	Indisponibile	COMUNE DI MONCALIERI - Foglio: 48 Particella: 445	STRADA MAIOLE	MONCALIERI MONCALIERI	SM	48	445		OLD	3	1082	
Terreni	1.2.2.02.13.99.999 - Altri terreni n.a.c.	Indisponibile	COMUNE DI MONCALIERI - Foglio: 48 Particella: 108	STRADA MAIOLE	MONCALIERI MONCALIERI	SM	48	108		OLD	3	80	
Terreni	1.2.2.02.13.99.999 - Altri terreni n.a.c.	Indisponibile	COMUNE DI MONCALIERI - Foglio: 48 Particella: 381	STRADA MAIOLE	MONCALIERI MONCALIERI	SM	48	381		OLD	3	395	
Terreni	1.2.2.02.13.99.999 - Altri terreni n.a.c.	Indisponibile	COMUNE DI MONCALIERI - Foglio: 48 Particella: 419	STRADA MAIOLE	MONCALIERI MONCALIERI	SM	48	419		OLD	3	109	
Terreni	1.2.2.02.13.99.999 - Altri terreni n.a.c.	Indisponibile	COMUNE DI MONCALIERI - Foglio: 48 Particella: 414	STRADA MAIOLE	MONCALIERI MONCALIERI	SM	48	414		OLD	3	25	
Terreni	1.2.2.02.13.99.999 - Altri terreni n.a.c.	Indisponibile	COMUNE DI MONCALIERI - Foglio: 48 Particella: 425	STRADA MAIOLE	MONCALIERI MONCALIERI	SM	48	425		OLD	3	144	
Terreni	1.2.2.02.13.99.999 - Altri terreni n.a.c.	Indisponibile	COMUNE DI MONCALIERI - Foglio: 47 Particella: 419	STRADA MAIOLE	MONCALIERI MONCALIERI	SM	47	419		OLD	3	19	
Terreni	1.2.2.02.13.99.999 - Altri terreni n.a.c.	Indisponibile	COMUNE DI MONCALIERI - Foglio: 47 Particella: 385	STRADA MAIOLE	MONCALIERI MONCALIERI	SM	47	385		OLD	5	449	
Terreni	1.2.2.02.13.99.999 - Altri terreni n.a.c.	Indisponibile	COMUNE DI MONCALIERI - Foglio: 30 Particella: 1261	STRADA MAIOLE	MONCALIERI MONCALIERI		30	1261				47823	Ente Urbano
Terreni	1.2.2.02.13.99.999 - Altri terreni n.a.c.	Indisponibile	EDIFICIO POLIVALENTE - CASA DELLE ASSOCIAZIONI ED EX	VIA QUINTINO SELLA	MONCALIERI REVEGLIASCO		1	306				0	AREA URBANA
Terreni	1.2.2.02.13.99.999 - Altri terreni n.a.c.	Indisponibile	FABBRICATO DI CIVILE ABITAZIONE - VIA SANTA	VIA SANTA MARIA	MONCALIERI MONCALIERI		30	1294				0	AREA URBANA
Terreni	1.2.2.02.13.99.999 - Altri terreni n.a.c.	Indisponibile	MAGAZZINO COMUNALE - PIAZZA PANISSERA N. 12 -	PIAZZA PANISSERA	MONCALIERI MONCALIERI	SM	4	27		OLD	2	2009	
Terreni	1.2.2.02.13.99.999 - Altri terreni n.a.c.	Indisponibile	PALAZZO MUNICIPALE - FG.25 PART.48 E PART.54 -	PIAZZA VITTORIO EMANUELE II	MONCALIERI REVEGLIASCO		25	54				0	AREA URBANA
Terreni	1.2.2.02.13.99.999 - Altri terreni n.a.c.	Indisponibile	EDIFICIO SEDE SERVIZI CISSA - STRADA CARIGNANO N. 32 -	STRADA CARIGNANO	MONCALIERI REVEGLIASCO		30	587				0	AREA URBANA
Terreni	1.2.2.02.13.99.999 - Altri terreni n.a.c.	Indisponibile	EX MATTATOIO - UFFICI PUBBLICI A.S.L. TO5 - VIA	VIA PASTRENGO	MONCALIERI REVEGLIASCO		29	335				0	AREA URBANA
Terreni	1.2.2.02.13.99.999 - Altri terreni n.a.c.	Indisponibile	EX UFFICI COMUNALI VV.UU. - VIA BERIA N. 28 -	VIA BERIA	MONCALIERI REVEGLIASCO		5	93				0	AREA URBANA
Terreni	1.2.2.02.13.99.999 - Altri terreni n.a.c.	Indisponibile	FABBRICATO DI CIVILE ABITAZIONE - STRADA	STRADA PASUBIO	MONCALIERI REVEGLIASCO		43	52				0	AREA URBANA
Terreni	1.2.2.02.13.99.999 - Altri terreni n.a.c.	Indisponibile	EX- ALLOGGIO IMPIANTO ACQUEDOTTO - STRADA	STRADA STUPINIGI	MONCALIERI REVEGLIASCO		29	412				0	AREA URBANA
Terreni	1.2.2.02.13.99.999 - Altri terreni n.a.c.	Disponibile	MAGAZZINO PARCHEGGIO PLURIPOANO -VIA VITTORIO	VIA VITTORIO ALFIERI	MONCALIERI REVEGLIASCO		26	251				0	AREA URBANA
Terreni	1.2.2.02.13.99.999 - Altri terreni n.a.c.	Indisponibile	PALAZZO MUNICIPALE - FG.25 PART.48 E PART.54 -	PIAZZA VITTORIO EMANUELE II	MONCALIERI REVEGLIASCO		25	320				0	AREA URBANA
Terreni	1.2.2.02.13.99.999 - Altri terreni n.a.c.	Indisponibile	COMUNE DI MONCALIERI - Foglio: 20 Particella: 974	STRADA MAIOLE	MONCALIERI MONCALIERI	SM	20	974		OLD	4	108	
Terreni	1.2.2.02.13.99.999 - Altri terreni n.a.c.	Indisponibile	COMUNE DI MONCALIERI - Foglio: 31 Particella: 346	STRADA MAIOLE	MONCALIERI MONCALIERI		31	346			2	79	Seminativo
Terreni	1.2.2.02.13.99.999 - Altri terreni n.a.c.	Indisponibile	COMUNE DI MONCALIERI - Foglio: 20 Particella: 985	STRADA MAIOLE	MONCALIERI MONCALIERI	SM	20	985		OLD		1	
Terreni	1.2.2.02.13.99.999 - Altri terreni n.a.c.	Indisponibile	COMUNE DI MONCALIERI - Foglio: 48 Particella: 308	STRADA MAIOLE	MONCALIERI MONCALIERI	SM	48	308		OLD	3	408	
Terreni	1.2.2.02.13.99.999 - Altri terreni n.a.c.	Indisponibile	CASA ELISA VITROTTI 2 - VIALE STAZIONE N. 3 - AREA	VIALE STAZIONE	MONCALIERI REVEGLIASCO		28	61				0	AREA URBANA
Terreni	1.2.2.02.13.99.999 - Altri terreni n.a.c.	Indisponibile	PALAZZO MUNICIPALE - FG.25 PART.52 - AREA DI	VIA PRINCIPessa M. CLOTILDE	MONCALIERI REVEGLIASCO		25	52				0	AREA URBANA
Terreni	1.2.2.02.13.99.999 - Altri terreni n.a.c.	Disponibile	RUDERE EX ENAOLI - STRADA REBAUDE 59 - AREA DI	STRADA REBAUDE	MONCALIERI REVEGLIASCO		6	168				0	AREA URBANA
Terreni	1.2.2.02.13.99.999 - Altri terreni n.a.c.	Indisponibile	CONDOMINIO STRADA BRANDINA N. 2 BIS - AREA DI	STRADA BRANDINA	MONCALIERI REVEGLIASCO		28	523				0	AREA URBANA
Terreni	1.2.2.02.13.99.999 - Altri terreni n.a.c.	Indisponibile	COMUNE DI MONCALIERI - Foglio 1 Particella 361	STRADA MAIOLE	MONCALIERI MONCALIERI		31	361				902	Seminativo
Terreni	1.2.2.02.13.99.999 - Altri terreni n.a.c.	Indisponibile	CENTRO POLIFUNZIONALE SANTA MARIA - VIA SANTA	VIA SANTA MARIA	MONCALIERI REVEGLIASCO		30	1292				0	AREA URBANA
Terreni	1.2.2.02.13.99.999 - Altri terreni n.a.c.	Disponibile	2019 - ALLOGGI E.R.P. CORSO TRIESTE 41 - FG 3 - MAPP 363	CORSO TRIESTE	MONCALIERI MONCALIERI		3	363				340	Ente Urbano

DOMINAZI	STATOPATRIMONIALE	CONDGIUR	CESPITE	INDIRIZZO	COMUNECATASTALE	SEZIONE	FOGLIO	PART	UBALTERN	PM	CLASSE	SUPERFICIE	QUALITA
Terreni	1.2.2.02.13.99.999 - Altri terreni n.a.c.	Disponibile	ALLOGGI VIA SANTA MARIA 78-80-82 -LOC. BORGGO S.	VIA SANTA MARIA	MONCALIERI MONCALIERI		30	328				910	Ente Urbano
Terreni	1.2.2.02.13.99.999 - Altri terreni n.a.c.	Disponibile	COMUNE DI MONCALIERI - Foglio 20 Particella 1491	STRADA MAIOLE	MONCALIERI MONCALIERI		20	1491				2241	Ente Urbano
Terreni	1.2.2.02.13.99.999 - Altri terreni n.a.c.	Indisponibile	COMUNE DI MONCALIERI - FG 28 MAPP 704 - AREA	STRADA MAIOLE	MONCALIERI MONCALIERI		28	704			4	97	Seminativo
Terreni	1.2.2.02.13.99.999 - Altri terreni n.a.c.	Indisponibile	COMUNE DI MONCALIERI - Foglio: 20 Particella: 707	STRADA MAIOLE	MONCALIERI MONCALIERI		20	707				2421	Ente Urbano
Terreni	1.2.2.02.13.99.999 - Altri terreni n.a.c.	Indisponibile	COMUNE DI MONCALIERI - FG 20 MAPP 707	STRADA MAIOLE	MONCALIERI MONCALIERI		20	707				2556	Ente Urbano
Terreni	1.2.2.02.13.99.999 - Altri terreni n.a.c.	Indisponibile	ASSOCIAZIONE TETTI ROLLE - BORGATA TETTI ROLLE N. 14 -	BORGATA TETTI ROLLE -BORGATA	MONCALIERI REVEGLIASCO		36	51				0	AREA URBANA
Terreni	1.2.2.02.13.99.999 - Altri terreni n.a.c.	Indisponibile	A.S.L. T05 - VIA MIRAFIORI 11 - AREA DI PERTINENZA - 3968	VIA MIRAFIORI	MONCALIERI REVEGLIASCO		1	208				0	AREA URBANA
Terreni	1.2.2.02.13.99.999 - Altri terreni n.a.c.	Indisponibile	CASA IRENA - VIA JUGLARIS ,7 AREA DI PERTINENZA - 3974	VIA JUGLARIS	MONCALIERI MONCALIERI	SM	30	232		OLD		1385	
Terreni	1.2.2.02.13.99.999 - Altri terreni n.a.c.	Indisponibile	CASERMA CARABINIERI - CORSO SAVONA N. 19 - AREA	CORSO SAVONA	MONCALIERI REVEGLIASCO		23	880				0	AREA URBANA
Terreni	1.2.2.02.13.99.999 - Altri terreni n.a.c.	Indisponibile	EDIFICIO SCOLASTICO S. MARIA - VIA ANTONIO	VIA ANTONIO BERTERO	MONCALIERI REVEGLIASCO		30	1261				0	AREA URBANA
Terreni	1.2.2.02.13.99.999 - Altri terreni n.a.c.	Indisponibile	FABBRICATO DI CIVILE ABITAZIONE VIA SESTRIERE	VIA SETRIERE	MONCALIERI MONCALIERI		1	996				0	AREA URBANA
Terreni	1.2.2.02.13.99.999 - Altri terreni n.a.c.	Indisponibile	FONDERIE TEATRALI LIMONE VIA PASTRENGO N. 88 - AREA	VIA PASTRENGO	MONCALIERI REVEGLIASCO		3	807				0	AREA URBANA
Terreni	1.2.2.02.13.99.999 - Altri terreni n.a.c.	Indisponibile	CASERMA CARABINIERI - CORSO SAVONA N. 19 - AREA	CORSO SAVONA	MONCALIERI REVEGLIASCO		23	879				0	AREA URBANA
Terreni	1.2.2.02.13.99.999 - Altri terreni n.a.c.	Indisponibile	CENTRO SOCIALE - BORGATA TETTI SAPINI N. 32 - AREA DI	BORGATA TETTI SAPINI	MONCALIERI REVEGLIASCO		57	102				0	AREA URBANA
Terreni	1.2.2.02.13.99.999 - Altri terreni n.a.c.	Indisponibile	CONDOMINIO VIA MONTE NERO N. 10 - AREA DI	VIA MONTE NERO	MONCALIERI REVEGLIASCO		23	346				0	AREA URBANA
Terreni	1.2.2.02.13.99.999 - Altri terreni n.a.c.	Indisponibile	EDIFICIO IN VIA VINOVO N. 0 AREA DI PERTINENZA - 3981	VIA VINOVO	MONCALIERI REVEGLIASCO		35	707				0	AREA URBANA
Terreni	1.2.2.02.13.99.999 - Altri terreni n.a.c.	Disponibile	EDIFICIO POLIVALENTE - VICOLO COTTA N. 2 - AREA DI	VIA ALFIERI	MONCALIERI REVEGLIASCO		26	270				0	AREA URBANA
Terreni	1.2.2.02.13.99.999 - Altri terreni n.a.c.	Disponibile	EDIFICIO POLIVALENTE - VICOLO COTTA N. 2 - AREA DI	VIA ALFIERI	MONCALIERI MONCALIERI		26	134				0	AREA URBANA
Terreni	1.2.2.02.13.99.999 - Altri terreni n.a.c.	Indisponibile	ASILO NIDO PICCOLO PRINCIPE - VIA UNGARETTI N.	VIA UNGARETTI	MONCALIERI REVEGLIASCO		22	1904				0	AREA URBANA
Terreni	1.2.2.02.13.99.999 - Altri terreni n.a.c.	Indisponibile	EDIFICIO POLIVALENTE BARAUDA - BORGATA	BORGATA BARAUDA	MONCALIERI REVEGLIASCO		38	77				0	AREA URBANA
Terreni	1.2.2.02.13.99.999 - Altri terreni n.a.c.	Indisponibile	EDIFICIO SCOLASTICO TAGLIAFERRO - BORGATA	BORGATA TETTI PIATTI	MONCALIERI REVEGLIASCO		35	203				0	AREA URBANA
Terreni	1.2.2.02.13.99.999 - Altri terreni n.a.c.	Indisponibile	FABBRICATO DI CIVILE ABITAZIONE VIA DEI MILLE N.	VIA DEI MILLE	MONCALIERI REVEGLIASCO		1	439				0	AREA URBANA
Terreni	1.2.2.02.13.99.999 - Altri terreni n.a.c.	Indisponibile	COMUNE DI MONCALIERI - Foglio: 30 Particella: 1499	STRADA MAIOLE	MONCALIERI MONCALIERI		30	1499				11	Ente Urbano
Terreni	1.2.2.02.13.99.999 - Altri terreni n.a.c.	Indisponibile	COMUNE DI MONCALIERI - FG 41 MAPP 179 - AREA	STRADA MAIOLE	MONCALIERI MONCALIERI		41	179			4	157	Seminativo
Terreni	1.2.2.02.13.99.999 - Altri terreni n.a.c.	Indisponibile	COMUNE DI MONCALIERI - FG 28 MAPP 701 - AREA	STRADA MAIOLE	MONCALIERI MONCALIERI		28	701			2	571	Orto
Terreni	1.2.2.02.13.99.999 - Altri terreni n.a.c.	Indisponibile	COMUNE DI MONCALIERI - FG 28 MAPP 694 - AREA	STRADA MAIOLE	MONCALIERI MONCALIERI		28	694			4	231	Seminativo
Terreni	1.2.2.02.13.99.999 - Altri terreni n.a.c.	Indisponibile	COMUNE DI MONCALIERI - Foglio: 30 Particella: 1209	STRADA MAIOLE	MONCALIERI MONCALIERI		30	1209				16	Ente Urbano
Terreni	1.2.2.02.13.99.999 - Altri terreni n.a.c.	Indisponibile	COMUNE DI MONCALIERI - FG 42 MAPP 346 - AREA	STRADA MAIOLE	MONCALIERI MONCALIERI		42	346			2	0	Seminativo
Terreni	1.2.2.02.13.99.999 - Altri terreni n.a.c.	Indisponibile	COMUNE DI MONCALIERI - Foglio 6 particella 534	STRADA MAIOLE	MONCALIERI MONCALIERI		6	534				3799	Ente Urbano
Terreni	1.2.2.02.13.99.999 - Altri terreni n.a.c.	Indisponibile	COMUNE DI MONCALIERI - Foglio: 47 Particella: 329	STRADA MAIOLE	MONCALIERI MONCALIERI	SM	47	329		OLD	3	524	
Terreni	1.2.2.02.13.99.999 - Altri terreni n.a.c.	Indisponibile	COMUNE DI MONCALIERI - Foglio: 47 Particella: 196	STRADA MAIOLE	MONCALIERI MONCALIERI	SM	47	196		OLD	3	6	
Terreni	1.2.2.02.13.99.999 - Altri terreni n.a.c.	Indisponibile	COMUNE DI MONCALIERI - Foglio: 46 Particella: 747	STRADA MAIOLE	MONCALIERI MONCALIERI	SM	46	747		OLD	3	381	

COMUNAZIONE	STATOPATRIMONIALE	CONDGIUR	CESPITE	INDIRIZZO	COMUNECATASTALE	SEZIONE	FOGLIO	PART	UBALTERN	PM	CLASSE	SUPERFICIE	QUALITA
Terreni	1.2.2.02.13.99.999 - Altri terreni n.a.c.	Indisponibile	COMUNE DI MONCALIERI - Foglio: 46 Particella: 751	STRADA MAIOLE	MONCALIERI MONCALIERI	SM	46	751		OLD	3	61	
Terreni	1.2.2.02.13.99.999 - Altri terreni n.a.c.	Indisponibile	COMUNE DI MONCALIERI - Foglio: 46 Particella: 645	STRADA MAIOLE	MONCALIERI MONCALIERI	SM	46	645		OLD	3	1818	
Terreni	1.2.2.02.13.99.999 - Altri terreni n.a.c.	Indisponibile	COMUNE DI MONCALIERI - Foglio: 46 Particella: 631	STRADA MAIOLE	MONCALIERI MONCALIERI	SM	46	631		OLD	3	246	
Terreni	1.2.2.02.13.99.999 - Altri terreni n.a.c.	Indisponibile	COMUNE DI MONCALIERI - Foglio: 46 Particella: 849	STRADA MAIOLE	MONCALIERI MONCALIERI	SM	46	849		OLD	3	1601	
Terreni	1.2.2.02.13.99.999 - Altri terreni n.a.c.	Indisponibile	COMUNE DI MONCALIERI - Foglio: 46 Particella: 840	STRADA MAIOLE	MONCALIERI MONCALIERI	SM	46	840		OLD	1	368	
Terreni	1.2.2.02.13.99.999 - Altri terreni n.a.c.	Indisponibile	COMUNE DI MONCALIERI - Foglio: 52 Particella: 328	STRADA MAIOLE	MONCALIERI MONCALIERI	SM	52	328		OLD	3	4028	
Terreni	1.2.2.02.13.99.999 - Altri terreni n.a.c.	Indisponibile	COMUNE DI MONCALIERI - Foglio: 46 Particella: 792	STRADA MAIOLE	MONCALIERI MONCALIERI	SM	46	792		OLD	3	681	
Terreni	1.2.2.02.13.99.999 - Altri terreni n.a.c.	Indisponibile	CENTRO SOCIALE - VIA LUNGO PO ABELLONIO N. 12 -	VIA LUNGO PO ABELLONIO								0	
Terreni	1.2.2.02.13.99.999 - Altri terreni n.a.c.	Indisponibile	EDIFICIO IN STRADA TETTI ROLLE N 1 B - AREA DI	STRADA TETTI ROLLE 1B	MONCALIERI MONCALIERI	SM	35	1022		OLD		1015	
Terreni	1.2.2.02.13.99.999 - Altri terreni n.a.c.	Indisponibile	EDIFICIO POLIVALENTE - BORGATA BAUDUCCHI N. 9 -	BORGATA BAUDUCCHI	MONCALIERI REVEGLIASCO		53	107				0	AREA URBANA
Terreni	1.2.2.02.13.99.999 - Altri terreni n.a.c.	Indisponibile	EDIFICIO POLIVALENTE VIA CAVOUR N. 31 - TRIBUNALE -	VIA CAVOUR	MONCALIERI REVEGLIASCO		25	255				0	AREA URBANA
Terreni	1.2.2.02.13.99.999 - Altri terreni n.a.c.	Indisponibile	EX MATTATOIO - UFFICI PUBBLICI A.S.L. TO5 - VIA	VIA PASTRENGO	MONCALIERI REVEGLIASCO		29	332				0	AREA URBANA
Terreni	1.2.2.02.13.99.999 - Altri terreni n.a.c.	Indisponibile	FONDERIE TEATRALI LIMONE VIA PASTRENGO N. 88 - AREA	VIA PASTRENGO	MONCALIERI REVEGLIASCO		3	802				0	AREA URBANA
Terreni	1.2.2.02.13.99.999 - Altri terreni n.a.c.	Indisponibile	SCUOLA SECONDARIA DI PRIMO GRADO NINO COSTA -	STRADA DEL BOSSOLO	MONCALIERI MONCALIERI	SM	21	177		OLD		0	
Terreni	1.2.2.02.13.99.999 - Altri terreni n.a.c.	Indisponibile	FABBRICATO DI CIVILE ABITAZIONE - STRADA	STRADA PASUBIO	MONCALIERI REVEGLIASCO		43	52				0	AREA URBANA
Terreni	1.2.2.02.13.99.999 - Altri terreni n.a.c.	Indisponibile	FONDERIE TEATRALI LIMONE VIA PASTRENGO N. 88 - AREA	VIA PASTRENGO	MONCALIERI REVEGLIASCO		3	808				0	AREA URBANA
Terreni	1.2.2.02.13.99.999 - Altri terreni n.a.c.	Indisponibile	MAGAZZINO - VIA PININFARINA N. 18 - AREA DI	VIA PININFARINA	MONCALIERI MONCALIERI		1	1972				0	AREA URBANA
Terreni	1.2.2.02.13.99.999 - Altri terreni n.a.c.	Indisponibile	MAGAZZINO IN REGIONE VALLERE 9/2 - AREA DI	VIA BARICCO	MONCALIERI MONCALIERI	SM	4	154		OLD		626	
Terreni	1.2.2.02.13.99.999 - Altri terreni n.a.c.	Indisponibile	MAGAZZINO VIA CESARE BATTISTI N.10 - AREA DI	VIA CESARE BATTISTI	MONCALIERI MONCALIERI		1	1451				0	AREA URBANA
Terreni	1.2.2.02.13.99.999 - Altri terreni n.a.c.	Indisponibile	COMUNE DI MONCALIERI - Foglio: 6 Particella: 657	STRADA MAIOLE	MONCALIERI MONCALIERI		6	657			3	11911	Seminativo
Terreni	1.2.2.02.13.99.999 - Altri terreni n.a.c.	Indisponibile	ECOCENTRO - STAZIONE DI CONFERIMENTO VIA LURISIA	VIA LURISIA	MONCALIERI MONCALIERI	SM	30	1357		OLD		3987	
Terreni	1.2.2.02.13.99.999 - Altri terreni n.a.c.	Indisponibile	EDIFICIO POLIVALENTE VICOLO COTTA N. 2 - AREA DI	VICOLO COTTA	MONCALIERI REVEGLIASCO		26	133				0	AREA URBANA
Terreni	1.2.2.02.13.99.999 - Altri terreni n.a.c.	Disponibile	CASTELLO DI REVEGLIASCO - VIA BERIA, PIAZZA	PIAZZA COMUNALE	MONCALIERI REVEGLIASCO		5	76				0	AREA URBANA
Terreni	1.2.2.02.13.99.999 - Altri terreni n.a.c.	Indisponibile	EDIFICIO POLIVALENTE PALABLU' - VIA PALLI N. 15 -	VIA PALLI	MONCALIERI REVEGLIASCO		1	874				0	AREA URBANA
Terreni	1.2.2.02.13.99.999 - Altri terreni n.a.c.	Indisponibile	EDIFICIO POLIVALENTE PALAZZO ALFIERI DI	VIA BARETTI	MONCALIERI REVEGLIASCO		25	139				0	AREA URBANA
Terreni	1.2.2.02.13.99.999 - Altri terreni n.a.c.	Disponibile	FABBRICATO DI CIVILE ABITAZIONE VIA PETRARCA N.	VIA PETRARCA	MONCALIERI MONCALIERI	SM	5	170		OLD	UNI	46	
Terreni	1.2.2.02.13.99.999 - Altri terreni n.a.c.	Indisponibile	A.S.L. TO5 - VIA MIRAFIORI 11 - AREA DI PERTINENZA - 3968	VIA MIRAFIORI	MONCALIERI REVEGLIASCO		1	533				0	AREA URBANA
Terreni	1.2.2.02.13.99.999 - Altri terreni n.a.c.	Indisponibile	EDIFICIO POLIVALENTE VICOLO COTTA N. 2 - AREA DI	VICOLO COTTA	MONCALIERI REVEGLIASCO		26	132				0	AREA URBANA
Terreni	1.2.2.02.13.99.999 - Altri terreni n.a.c.	Indisponibile	SCUOLA DELL'INFANZIA DUBIE' - MORIONDO - VIA	VIA ASILO DUBBIE'	MONCALIERI MONCALIERI	SM	18	12		OLD	UNI	430	
Terreni	1.2.2.02.13.99.999 - Altri terreni n.a.c.	Indisponibile	ASILO NIDO ARCOBALENO - VIA PONCHIELLI N. 4 - AREA	VIA PONCHIELLI								0	
Terreni	1.2.2.02.13.99.999 - Altri terreni n.a.c.	Indisponibile	CENTRO D'INCONTRO ZOE - SALITA PADRE DENZA N. 9 -	VIA TARQUATO TASSO	MONCALIERI REVEGLIASCO		25	395				0	AREA URBANA
Terreni	1.2.2.02.13.99.999 - Altri terreni n.a.c.	Indisponibile	CENTRO SOCIALE - VIA GRAMSCI N. 18 - AREA DI	VIA GRAMSCI								0	

COMUNAZIONE	STATOPATRIMONIALE	CONDGIUR	CESPITE	INDIRIZZO	COMUNECATASTALE	SEZIONE	FOGLIO	PART	UBALTERN	PM	CLASSE	SUPERFICIE	QUALITA
Terreni	1.2.2.02.13.99.999 - Altri terreni n.a.c.	Indisponibile	FABBRICATO DI CIVILE ABITAZIONE VIA PASCOLI	VIA PASCOLI	MONCALIERI MONCALIERI		29	1091				0	AREA URBANA
Terreni	1.2.2.02.13.99.999 - Altri terreni n.a.c.	Indisponibile	PALAZZO MUNICIPALE - FG.25 PART.48 E PART.54 -	PIAZZA VITTORIO EMANUELE II	MONCALIERI REVEGLIASCO		25	48				0	AREA URBANA
Terreni	1.2.2.02.13.99.999 - Altri terreni n.a.c.	Indisponibile	SCUOLA SECONDARIA DI PRIMO GRADO NINO COSTA -	STRADA DEL BOSSOLO	MONCALIERI REVEGLIASCO		21	177				0	AREA URBANA
Terreni	1.2.2.02.13.99.999 - Altri terreni n.a.c.	Indisponibile	COMUNE DI MONCALIERI - Foglio: 35 Particella: 1169	STRADA MAIOLE	MONCALIERI MONCALIERI		35	1169			1	1815	Prato Irrig
Terreni	1.2.2.02.13.99.999 - Altri terreni n.a.c.	Indisponibile	COMUNE DI MONCALIERI - FG 42 MAPP 62 - AREA VERDE	STRADA MAIOLE	MONCALIERI MONCALIERI		42	62			2	476	Seminativo
Terreni	1.2.2.02.13.99.999 - Altri terreni n.a.c.	Indisponibile	FABBRICATO DI CIVILE ABITAZIONE VIA MARENGO 4	VIA MARENGO	MONCALIERI MONCALIERI		3	836				0	AREA URBANA
Terreni	1.2.2.02.13.99.999 - Altri terreni n.a.c.	Indisponibile	SCUOLA PRIMARIA MARCONI - VIA BOCCARDO N. 15 - AREA	VIA BOCCARDO	MONCALIERI MONCALIERI	SM	21	154		OLD	UNI	1714	
Terreni	1.2.2.02.13.99.999 - Altri terreni n.a.c.	Indisponibile	SOCIAL HOUSING VIA SALUZZO N. 18 - AREA DI	VIA SALUZZO	MONCALIERI REVEGLIASCO		30	1394				0	AREA URBANA
Terreni	1.2.2.02.13.99.999 - Altri terreni n.a.c.	Indisponibile	SOCIAL HOUSING VIA SALUZZO N. 18 - AREA DI	VIA SALUZZO	MONCALIERI MONCALIERI		30	1394				0	AREA URBANA
Terreni	1.2.2.02.13.99.999 - Altri terreni n.a.c.	Indisponibile	COMUNE DI MONCALIERI - Foglio: 30 Particella: 1494	STRADA MAIOLE	MONCALIERI MONCALIERI		30	1494				33	Ente Urbano
Terreni	1.2.2.02.13.99.999 - Altri terreni n.a.c.	Disponibile	COMUNE DI MONCALIERI - Foglio: 30 Particella: 1494	STRADA MAIOLE	MONCALIERI MONCALIERI		30	1494				33	Ente Urbano
Terreni	1.2.2.02.13.99.999 - Altri terreni n.a.c.	Indisponibile	COMUNE DI MONCALIERI - FG 42 MAPP 375 - AREA	STRADA MAIOLE	MONCALIERI MONCALIERI		42	375			2	1245	Seminativo
Terreni	1.2.2.02.13.99.999 - Altri terreni n.a.c.	Indisponibile	COMUNE DI MONCALIERI - FG 28 MAPP 696 - AREA	STRADA MAIOLE	MONCALIERI MONCALIERI		28	696			3	106	Prato
Terreni	1.2.2.02.13.99.999 - Altri terreni n.a.c.	Indisponibile	COMUNE DI MONCALIERI - FG 29 MAPP 1047 AREA	STRADA MAIOLE	MONCALIERI MONCALIERI		29	1047			4	37	Prato
Terreni	1.2.2.02.13.99.999 - Altri terreni n.a.c.	Disponibile	COMUNE DI MONCALIERI - Foglio 20 Particella 1493	STRADA MAIOLE	MONCALIERI MONCALIERI		20	1493				2323	Ente Urbano
Terreni	1.2.2.02.13.99.999 - Altri terreni n.a.c.	Disponibile	COMUNE DI MONCALIERI - Foglio: 35 Particella: 1170	STRADA MAIOLE	MONCALIERI MONCALIERI		35	1170			1	40	Prato Irrig
Terreni	1.2.2.02.13.99.999 - Altri terreni n.a.c.	Indisponibile	COMUNE DI MONCALIERI - FG 42 MAPP 373 - AREA	STRADA MAIOLE	MONCALIERI MONCALIERI		42	373			2	181	Seminativo
Terreni	1.2.2.02.13.99.999 - Altri terreni n.a.c.	Indisponibile	COMUNE DI MONCALIERI - Foglio: 5 Particella: 161	STRADA MAIOLE	MONCALIERI MONCALIERI		5	161			2	1082	Vigneto
Terreni	1.2.2.01.03.01.001 - Terreni demaniali	Demaniale	COMUNE DI MONCALIERI - Foglio 6 Particella 640 Strada	STRADA MAIOLE	MONCALIERI MONCALIERI		6	640				320	Ente Urbano
Terreni	1.2.2.02.13.99.999 - Altri terreni n.a.c.	Indisponibile	COMUNE DI MONCALIERI - Foglio: 46 Particella: 798	STRADA MAIOLE	MONCALIERI MONCALIERI	SM	46	798		OLD	3	403	
Terreni	1.2.2.02.13.99.999 - Altri terreni n.a.c.	Indisponibile	COMUNE DI MONCALIERI - Foglio: 46 Particella: 794	STRADA MAIOLE	MONCALIERI MONCALIERI	SM	46	794		OLD	3	1716	
Terreni	1.2.2.02.13.99.999 - Altri terreni n.a.c.	Indisponibile	COMUNE DI MONCALIERI - Foglio: 46 Particella: 828	STRADA MAIOLE	MONCALIERI MONCALIERI	SM	46	828		OLD	3	722	
Terreni	1.2.2.02.13.99.999 - Altri terreni n.a.c.	Indisponibile	COMUNE DI MONCALIERI - Foglio: 46 Particella: 806	STRADA MAIOLE	MONCALIERI MONCALIERI	SM	46	806		OLD	5	381	
Terreni	1.2.2.02.13.99.999 - Altri terreni n.a.c.	Indisponibile	COMUNE DI MONCALIERI - Foglio: 46 Particella: 676	STRADA MAIOLE	MONCALIERI MONCALIERI		46	676			0	43	Fu D Accert
Terreni	1.2.2.02.13.99.999 - Altri terreni n.a.c.	Indisponibile	COMUNE DI MONCALIERI - Foglio: 47 Particella: 302	STRADA MAIOLE	MONCALIERI MONCALIERI	SM	47	302		OLD	3	20	
Terreni	1.2.2.02.13.99.999 - Altri terreni n.a.c.	Indisponibile	COMUNE DI MONCALIERI - Foglio: 52 Particella: 289	STRADA MAIOLE	MONCALIERI MONCALIERI		52	289			4	40	Prato
Terreni	1.2.2.02.13.99.999 - Altri terreni n.a.c.	Indisponibile	COMUNE DI MONCALIERI - Foglio: 30 Particella: 1246	STRADA MAIOLE	MONCALIERI MONCALIERI	SM	30	1246		OLD	2	5	
Terreni	1.2.2.02.13.99.999 - Altri terreni n.a.c.	Indisponibile	COMUNE DI MONCALIERI - Foglio: 30 Particella: 1247	STRADA MAIOLE	MONCALIERI MONCALIERI	SM	30	1247		OLD	1	3328	
Terreni	1.2.2.02.13.99.999 - Altri terreni n.a.c.	Indisponibile	COMUNE DI MONCALIERI - Foglio: 44 Particella: 795	STRADA MAIOLE	MONCALIERI MONCALIERI	SM	44	795		OLD	4	356	
Terreni	1.2.2.02.13.99.999 - Altri terreni n.a.c.	Indisponibile	COMUNE DI MONCALIERI - Foglio: 4 Particella: 265	STRADA MAIOLE	MONCALIERI MONCALIERI		4	265			2	1072	Prato Irrig
Terreni	1.2.2.02.13.99.999 - Altri terreni n.a.c.	Indisponibile	COMUNE DI MONCALIERI - Foglio: 4 Particella: 278	STRADA MAIOLE	MONCALIERI MONCALIERI		4	278			2	63	Seminativo
Terreni	1.2.2.02.13.99.999 - Altri terreni n.a.c.	Indisponibile	COMUNE DI MONCALIERI - Foglio: 20 Particella: 959	STRADA MAIOLE	MONCALIERI MONCALIERI	SM	20	959		OLD		698	

DOMINAZI	STATOPATRIMONIALE	CONDIGIUR	CESPITE	INDIRIZZO	COMUNECATASTALE	SEZIONE	FOGLIO	PART	UBALTERN	PM	CLASSE	SUPERFICIE	QUALITA
Terreni	1.2.2.02.13.99.999 - Altri terreni n.a.c.	Indisponibile	COMUNE DI MONCALIERI - Foglio: 21 Particella: 1114	STRADA MAIOLE	MONCALIERI MONCALIERI	SM	21	1114		OLD		17	
Terreni	1.2.2.02.13.99.999 - Altri terreni n.a.c.	Indisponibile	COMUNE DI MONCALIERI - Foglio: 20 Particella: 1029	STRADA MAIOLE	MONCALIERI MONCALIERI	SM	20	1029		OLD		142	
Terreni	1.2.2.02.13.99.999 - Altri terreni n.a.c.	Indisponibile	COMUNE DI MONCALIERI - Foglio: 30 Particella: 1358	STRADA MAIOLE	MONCALIERI MONCALIERI		30	1358			2	741	Prato Irrig
Terreni	1.2.2.02.13.99.999 - Altri terreni n.a.c.	Indisponibile	COMUNE DI MONCALIERI - Foglio: 49 Particella: 343	STRADA MAIOLE	MONCALIERI MONCALIERI	SM	49	343		OLD	2	608	
Terreni	1.2.2.02.13.99.999 - Altri terreni n.a.c.	Indisponibile	COMUNE DI MONCALIERI - Foglio: 20 Particella: 1156	STRADA MAIOLE	MONCALIERI MONCALIERI		20	1156			2	27	Semin Arbor
Terreni	1.2.2.02.13.99.999 - Altri terreni n.a.c.	Indisponibile	COMUNE DI MONCALIERI - Foglio: 20 Particella: 968	STRADA MAIOLE	MONCALIERI MONCALIERI	SM	20	968		OLD	4	56	
Terreni	1.2.2.02.13.99.999 - Altri terreni n.a.c.	Indisponibile	COMUNE DI MONCALIERI - Foglio: 20 Particella: 1187	STRADA MAIOLE	MONCALIERI MONCALIERI		20	1187			2	263	Vigneto
Terreni	1.2.2.02.13.99.999 - Altri terreni n.a.c.	Indisponibile	COMUNE DI MONCALIERI - FG 42 MAPP 353 - AREA	STRADA MAIOLE	MONCALIERI MONCALIERI		42	353			2	1506	Seminativo
Terreni	1.2.2.02.13.99.999 - Altri terreni n.a.c.	Indisponibile	COMUNE DI MONCALIERI - FG 41 MAPP 231 - AREA	STRADA MAIOLE	MONCALIERI MONCALIERI		41	231			1	340	Orto
Terreni	1.2.2.02.13.99.999 - Altri terreni n.a.c.	Indisponibile	COMUNE DI MONCALIERI - Foglio: 20 Particella: 1520	STRADA MAIOLE	MONCALIERI MONCALIERI		20	1520				315	Ente Urbano
Terreni	1.2.2.02.13.99.999 - Altri terreni n.a.c.	Disponibile	COMUNE DI MONCALIERI - Foglio: 2 Particella: 441	STRADA MAIOLE	MONCALIERI MONCALIERI		2	441			4	691	Seminativo
Terreni	1.2.2.02.13.99.999 - Altri terreni n.a.c.	Indisponibile	COMUNE DI MONCALIERI - Foglio: 6 Particella: 658	STRADA MAIOLE	MONCALIERI MONCALIERI		6	658			3	838	Seminativo
Terreni	1.2.2.02.13.99.999 - Altri terreni n.a.c.	Indisponibile	COMUNE DI MONCALIERI - FG 28 MAPP 711 AREA	STRADA MAIOLE	MONCALIERI MONCALIERI		28	711			U	252	Incolt Prod
Terreni	1.2.2.02.13.99.999 - Altri terreni n.a.c.	Disponibile	2019- ALLOGGI E.R.P. CORSO TRIESTE 41 - FG 3 MAPP 364	CORSO TRIESTE	MONCALIERI MONCALIERI		3	364				340	Ente Urbano
Terreni	1.2.2.02.13.99.999 - Altri terreni n.a.c.	Indisponibile	COMUNE DI MONCALIERI - Foglio: 30 Particella: 1495	STRADA MAIOLE	MONCALIERI MONCALIERI		30	1495				6	Ente Urbano
Terreni	1.2.2.02.13.99.999 - Altri terreni n.a.c.	Indisponibile	COMUNE DI MONCALIERI - Foglio: 30 Particella: 1496	STRADA MAIOLE	MONCALIERI MONCALIERI		30	1496				16	Ente Urbano
Terreni	1.2.2.02.13.99.999 - Altri terreni n.a.c.	Disponibile	COMUNE DI MONCALIERI - Foglio: 30 Particella: 1209	STRADA MAIOLE	MONCALIERI MONCALIERI		30	1209				16	Ente Urbano
Terreni	1.2.2.02.13.99.999 - Altri terreni n.a.c.	Indisponibile	COMUNE DI MONCALIERI - FG 28 MAPP 451 AREA	STRADA MAIOLE	MONCALIERI MONCALIERI		28	451			2	6	Seminativo
Terreni	1.2.2.02.13.99.999 - Altri terreni n.a.c.	Indisponibile	COMUNE DI MONCALIERI - Foglio: 30 Particella: 1261	STRADA MAIOLE	MONCALIERI MONCALIERI		30	1261				47834	Ente Urbano
Terreni	1.2.2.02.13.99.999 - Altri terreni n.a.c.	Disponibile	COMUNE DI MONCALIERI - Foglio: 30 Particella: 1496	STRADA MAIOLE	MONCALIERI MONCALIERI		30	1496				16	Ente Urbano
Terreni	1.2.2.02.13.99.999 - Altri terreni n.a.c.	Indisponibile	COMUNE DI MONCALIERI - FG 41 MAPP 177 - AREA	STRADA MAIOLE	MONCALIERI MONCALIERI		41	177			4	11	Seminativo
Terreni	1.2.2.02.13.99.999 - Altri terreni n.a.c.	Disponibile	COMUNE DI MONCALIERI - Foglio: 2 Particella: 442	STRADA MAIOLE	MONCALIERI MONCALIERI		2	442			4	1104	Seminativo
Terreni	1.2.2.02.13.99.999 - Altri terreni n.a.c.	Indisponibile	COMUNE DI MONCALIERI - FG 28 MAPP 575 AREA	STRADA MAIOLE	MONCALIERI MONCALIERI							0	
Terreni	1.2.2.02.13.99.999 - Altri terreni n.a.c.	Indisponibile	COMUNE DI MONCALIERI - Foglio: 41 Particella: 215	STRADA MAIOLE	MONCALIERI MONCALIERI		41	215			4	5	Seminativo
Terreni	1.2.2.02.13.99.999 - Altri terreni n.a.c.	Indisponibile	COMUNE DI MONCALIERI - Foglio: 20 Particella: 1462	STRADA MAIOLE	MONCALIERI MONCALIERI	SM	20	1462		OLD		2412	
Terreni	1.2.2.02.13.99.999 - Altri terreni n.a.c.	Indisponibile	COMUNE DI MONCALIERI - Foglio: 20 Particella: 1012	STRADA MAIOLE	MONCALIERI MONCALIERI	SM	20	1012		OLD		65	
Terreni	1.2.2.02.13.99.999 - Altri terreni n.a.c.	Indisponibile	COMUNE DI MONCALIERI - Foglio: 30 Particella: 1357	STRADA MAIOLE	MONCALIERI MONCALIERI	SM	30	1357		OLD		3987	
Terreni	1.2.2.02.13.99.999 - Altri terreni n.a.c.	Indisponibile	COMUNE DI MONCALIERI - STRADA MAIOLE				0			OLD		0	
Terreni	1.2.2.02.13.99.999 - Altri terreni n.a.c.	Indisponibile	COMUNE DI MONCALIERI - Foglio: 44 Particella: 825	STRADA MAIOLE	MONCALIERI MONCALIERI	SM	44	825		OLD	3	245	
Terreni	1.2.2.02.13.99.999 - Altri terreni n.a.c.	Indisponibile	COMUNE DI MONCALIERI - Foglio: 30 Particella: 1209	STRADA MAIOLE	MONCALIERI MONCALIERI	SM	30	1209		OLD		55	
Terreni	1.2.2.02.13.99.999 - Altri terreni n.a.c.	Indisponibile	COMUNE DI MONCALIERI - Foglio: 29 Particella: 1116	STRADA MAIOLE	MONCALIERI MONCALIERI	SM	29	1116		OLD		72	
Terreni	1.2.2.02.13.99.999 - Altri terreni n.a.c.	Indisponibile	DIRITTI REALI DI GODIMENTO - Foglio: 30 Particella: 1284		MONCALIERI MONCALIERI	SM	30	1284		OLD		73	

DOMINAZI	STATOPATRIMONIALE	CONDGIUR	CESPITE	INDIRIZZO	COMUNECATASTALE	SEZIONE	FOGLIO	PART	UBALTERN	PM	CLASSE	SUPERFICIE	QUALITA
Terreni	1.2.2.02.13.99.999 - Altri terreni n.a.c.	Indisponibile	CASA IRENA -VIA JUGLARIS ,7 AREA DI PERTINENZA - 3974	VIA JUGLARIS	MONCALIERI MONCALIERI	SM	30	232		OLD	3	1220	
Terreni	1.2.2.02.13.99.999 - Altri terreni n.a.c.	Indisponibile	EDIFICIO SCOLASTICO D'AZEGLIO - VIA GAUTHIER N.	VIA GAUTHIER	MONCALIERI REVEGLIASCO		6	3				0	AREA URBANA
Terreni	1.2.2.02.13.99.999 - Altri terreni n.a.c.	Indisponibile	COMUNE DI MONCALIERI - Foglio: 20 Particella: 1213	STRADA MAIOLE	MONCALIERI MONCALIERI	SM	20	1213		OLD		11	
Terreni	1.2.2.02.13.99.999 - Altri terreni n.a.c.	Indisponibile	DIRITTI REALI DI GODIMENTO - Foglio: 30 Particella: 1297		MONCALIERI MONCALIERI	SM	30	1297		OLD		769	
Terreni	1.2.2.02.13.99.999 - Altri terreni n.a.c.	Indisponibile	COMUNE DI MONCALIERI - Foglio: 19 Particella: 364	STRADA MAIOLE	MONCALIERI MONCALIERI	SM	19	364		OLD		99	
Terreni	1.2.2.02.13.99.999 - Altri terreni n.a.c.	Disponibile	CASTELLO DI REVIGLIASCO - VIA BERIA, PIAZZA	PIAZZA COMUNALE	MONCALIERI REVEGLIASCO		5	136				0	AREA URBANA
Terreni	1.2.2.02.13.99.999 - Altri terreni n.a.c.	Indisponibile	FABBRICATO DI CIVILE ABITAZIONE CORSO ROMA N.	CORSO ROMA	MONCALIERI REVEGLIASCO		3	386				0	AREA URBANA
Terreni	1.2.2.02.13.99.999 - Altri terreni n.a.c.	Disponibile	ALLOGGI CORSO TRIESTE 41/4-41/5 - LOC. MONCALIERI	CORSO TRIESTE	MONCALIERI MONCALIERI	SM	3	304		OLD	UNI	3275	
Terreni	1.2.2.01.03.01.001 - Terreni demaniali	Demaniale	COMUNE DI MONCALIERI - Foglio 6 Particella 651 Strada	STRADA MAIOLE	MONCALIERI MONCALIERI		6	651				1105	Ente Urbano
Terreni	1.2.2.01.03.01.001 - Terreni demaniali	Demaniale	COMUNE DI MONCALIERI - Foglio 6 Particella 656	STRADA MAIOLE	MONCALIERI MONCALIERI		6	656				2245	Ente Urbano
Terreni	1.2.2.02.13.99.999 - Altri terreni n.a.c.	Indisponibile	COMUNE DI MONCALIERI - FG 42 MAPP 334 - AREA	STRADA MAIOLE	MONCALIERI MONCALIERI		42	334			2	85	Seminativo
Terreni	1.2.2.02.13.99.999 - Altri terreni n.a.c.	Indisponibile	COMUNE DI MONCALIERI - FG 28 MAPP 698 - AREA	STRADA MAIOLE	MONCALIERI MONCALIERI		28	698			2	321	Orto
Terreni	1.2.2.02.13.99.999 - Altri terreni n.a.c.	Indisponibile	COMUNE DI MONCALIERI - FG 28 MAPP 710 AREA	STRADA MAIOLE	MONCALIERI MONCALIERI		28	710			3	7	Prato
Terreni	1.2.2.01.03.01.001 - Terreni demaniali	Demaniale	COMUNE DI MONCALIERI - Foglio: 3 Particella: 216	STRADA MAIOLE	MONCALIERI MONCALIERI	RE	3	216		OLD	UNI	213	
Terreni	1.2.2.01.03.01.001 - Terreni demaniali	Demaniale	COMUNE DI MONCALIERI - Foglio: 3 Particella: 344	STRADA MAIOLE	MONCALIERI REVEGLIASCO		3	344			3	405	Vigneto
Terreni	1.2.2.02.13.99.999 - Altri terreni n.a.c.	Indisponibile	COMUNE DI MONCALIERI - Foglio: 30 Particella: 411	STRADA MAIOLE	MONCALIERI MONCALIERI		30	411			0	2720	Modello 26
Terreni	1.2.2.01.03.01.001 - Terreni demaniali	Demaniale	COMUNE DI MONCALIERI - Foglio: 4 Particella: 452	STRADA MAIOLE	MONCALIERI MONCALIERI	RE	4	452		OLD	2	418	
Terreni	1.2.2.01.03.01.001 - Terreni demaniali	Demaniale	COMUNE DI MONCALIERI - Foglio: 6 Particella: 102	STRADA MAIOLE	MONCALIERI MONCALIERI	RE	6	102		OLD	2	39	
Terreni	1.2.2.01.03.01.001 - Terreni demaniali	Demaniale	COMUNE DI MONCALIERI - Foglio: 7 Particella: 18	STRADA MAIOLE	MONCALIERI MONCALIERI	RE	7	18		OLD	2	618	
Terreni	1.2.2.01.03.01.001 - Terreni demaniali	Demaniale	COMUNE DI MONCALIERI - Foglio: 9 Particella: 220	STRADA MAIOLE	MONCALIERI REVEGLIASCO		9	220			2	1885	Vigneto
Terreni	1.2.2.01.03.01.001 - Terreni demaniali	Demaniale	COMUNE DI MONCALIERI - Foglio: 9 Particella: D	STRADA MAIOLE	MONCALIERI MONCALIERI	RE	9	D		OLD	UNI	1064	
Terreni	1.2.2.01.03.01.001 - Terreni demaniali	Demaniale	COMUNE DI MONCALIERI - Foglio: 10 Particella: 35	STRADA MAIOLE	MONCALIERI MONCALIERI	RE	10	35		OLD	2	110	
Terreni	1.2.2.02.13.99.999 - Altri terreni n.a.c.	Disponibile	COMUNE DI MONCALIERI - Foglio: 10 Particella: 218	STRADA MAIOLE	MONCALIERI REVEGLIASCO		10	218			1	16	Seminativo
Terreni	1.2.2.01.03.01.001 - Terreni demaniali	Demaniale	COMUNE DI MONCALIERI - Foglio: 1 Particella: 99	STRADA MAIOLE	MONCALIERI MONCALIERI	SM	1	99		OLD	2	3069	
Terreni	1.2.2.01.03.01.001 - Terreni demaniali	Demaniale	COMUNE DI MONCALIERI - Foglio: 1 Particella: 1127	STRADA MAIOLE	MONCALIERI MONCALIERI		1	1127			1	1400	Prato
Terreni	1.2.2.02.13.99.999 - Altri terreni n.a.c.	Indisponibile	COMUNE DI MONCALIERI - Foglio: 1 Particella: 1676	STRADA MAIOLE	MONCALIERI MONCALIERI		1	1676			0	9	Incolt Ster
Terreni	1.2.2.02.13.99.999 - Altri terreni n.a.c.	Indisponibile	COMUNE DI MONCALIERI - Foglio: 1 Particella: 1844	STRADA MAIOLE	MONCALIERI MONCALIERI		1	1844			2	100	Prato Irrig
Terreni	1.2.2.01.03.01.001 - Terreni demaniali	Demaniale	COMUNE DI MONCALIERI - Foglio: 2 Particella: 8	STRADA MAIOLE	MONCALIERI MONCALIERI	SM	2	8		OLD	UNI	161	
Terreni	1.2.2.02.13.99.999 - Altri terreni n.a.c.	Disponibile	COMUNE DI MONCALIERI - Foglio: 2 Particella: 322	STRADA MAIOLE	MONCALIERI MONCALIERI	SM	2	322		OLD	4	557	
Terreni	1.2.2.01.03.01.001 - Terreni demaniali	Demaniale	COMUNE DI MONCALIERI - Foglio: 3 Particella: 293 Sub: A	STRADA MAIOLE	MONCALIERI MONCALIERI	SM	3	293	A	OLD	4	1136	
Terreni	1.2.2.02.13.99.999 - Altri terreni n.a.c.	Disponibile	COMUNE DI MONCALIERI - Foglio: 3 Particella: 552	STRADA MAIOLE	MONCALIERI MONCALIERI	SM	3	552		OLD	UNI	324	
Terreni	1.2.2.01.03.01.001 - Terreni demaniali	Demaniale	COMUNE DI MONCALIERI - Foglio: 3 Particella: 699	STRADA MAIOLE	MONCALIERI MONCALIERI		3	699			2	30	Prato Irrig

DOMINAZIONE	STATOPATRIMONIALE	CONDGIUR	CESPITE	INDIRIZZO	COMUNECATASTALE	SEZIONE	FOGLIO	PART	UBALTERN	PM	CLASSE	SUPERFICIE	QUALITA
Terreni	1.2.2.01.03.01.001 - Terreni demaniali	Demaniale	COMUNE DI MONCALIERI - Foglio: 3 Particella: 704	STRADA MAIOLE	MONCALIERI MONCALIERI	SM	3	704		OLD		40	
Terreni	1.2.2.01.03.01.001 - Terreni demaniali	Demaniale	COMUNE DI MONCALIERI - Foglio: 4 Particella: 170	STRADA MAIOLE	MONCALIERI MONCALIERI		4	170			3	1435	Seminativo
Terreni	1.2.2.02.13.99.999 - Altri terreni n.a.c.	Indisponibile	COMUNE DI MONCALIERI - Foglio: 2 Particella: 8	STRADA MAIOLE	MONCALIERI MONCALIERI	SM	2	8		OLD	UNI	7155	
Terreni	1.2.2.02.13.99.999 - Altri terreni n.a.c.	Disponibile	COMUNE DI MONCALIERI - Foglio: 5 Particella: 507	STRADA MAIOLE	MONCALIERI MONCALIERI		5	507			3	145	Seminativo
Terreni	1.2.2.01.03.01.001 - Terreni demaniali	Demaniale	COMUNE DI MONCALIERI - Foglio: 6 Particella: 159	STRADA MAIOLE	MONCALIERI MONCALIERI		6	159			3	3037	Seminativo
Terreni	1.2.2.01.03.01.001 - Terreni demaniali	Demaniale	COMUNE DI MONCALIERI - Foglio: 6 Particella: 164	STRADA MAIOLE	MONCALIERI MONCALIERI		6	164			2	371	Bosco Ceduo
Terreni	1.2.2.01.03.01.001 - Terreni demaniali	Demaniale	COMUNE DI MONCALIERI - Foglio: 6 Particella: 166	STRADA MAIOLE	MONCALIERI MONCALIERI		6	166			0	932	Pascolo
Terreni	1.2.2.02.13.99.999 - Altri terreni n.a.c.	Indisponibile	COMUNE DI MONCALIERI - Foglio: 6 Particella: 418	STRADA MAIOLE	MONCALIERI MONCALIERI		6	418			3	3100	Prato
Terreni	1.2.2.01.03.01.001 - Terreni demaniali	Demaniale	COMUNE DI MONCALIERI - Foglio: 19 Particella: 95	STRADA MAIOLE	MONCALIERI MONCALIERI		19	95			0	331	Pascolo
Terreni	1.2.2.01.03.01.001 - Terreni demaniali	Demaniale	COMUNE DI MONCALIERI - Foglio: 19 Particella: 277	STRADA MAIOLE	MONCALIERI MONCALIERI	SM	19	277		OLD	3	217	
Terreni	1.2.2.02.13.99.999 - Altri terreni n.a.c.	Indisponibile	COMUNE DI MONCALIERI - Foglio: 20 Particella: 661	STRADA MAIOLE	MONCALIERI MONCALIERI	SM	20	661		OLD	UNI	580	
Terreni	1.2.2.02.13.99.999 - Altri terreni n.a.c.	Indisponibile	COMUNE DI MONCALIERI - Foglio: 20 Particella: 707	STRADA MAIOLE	MONCALIERI MONCALIERI		20	707				2736	Ente Urbano
Terreni	1.2.2.01.03.01.001 - Terreni demaniali	Demaniale	COMUNE DI MONCALIERI - Foglio: 20 Particella: 729	STRADA MAIOLE	MONCALIERI MONCALIERI	SM	20	729		OLD		5	
Terreni	1.2.2.01.03.01.001 - Terreni demaniali	Demaniale	COMUNE DI MONCALIERI - Foglio: 20 Particella: 762	STRADA MAIOLE	MONCALIERI MONCALIERI	SM	20	762		OLD	3	24	
Terreni	1.2.2.01.03.01.001 - Terreni demaniali	Demaniale	COMUNE DI MONCALIERI - Foglio: 20 Particella: 775	STRADA MAIOLE	MONCALIERI MONCALIERI	SM	20	775		OLD		1919	
Terreni	1.2.2.02.13.99.999 - Altri terreni n.a.c.	Indisponibile	COMUNE DI MONCALIERI - Foglio: 21 Particella: 172	STRADA MAIOLE	MONCALIERI MONCALIERI	SM	21	172		OLD	1	29306	
Terreni	1.2.2.01.03.01.001 - Terreni demaniali	Demaniale	COMUNE DI MONCALIERI - Foglio: 21 Particella: 895	STRADA MAIOLE	MONCALIERI MONCALIERI	SM	21	895		OLD	2	14	
Terreni	1.2.2.01.03.01.001 - Terreni demaniali	Demaniale	COMUNE DI MONCALIERI - Foglio: 21 Particella: 896	STRADA MAIOLE	MONCALIERI MONCALIERI		21	896			2	746	Vigneto
Terreni	1.2.2.01.03.01.001 - Terreni demaniali	Demaniale	COMUNE DI MONCALIERI - Foglio: 21 Particella: 916	STRADA MAIOLE	MONCALIERI MONCALIERI	SM	21	916		OLD	2	169	
Terreni	1.2.2.01.03.01.001 - Terreni demaniali	Demaniale	COMUNE DI MONCALIERI - Foglio: 21 Particella: 923	STRADA MAIOLE	MONCALIERI MONCALIERI		21	923			2	156	Vigneto
Terreni	1.2.2.01.03.01.001 - Terreni demaniali	Demaniale	COMUNE DI MONCALIERI - Foglio: 21 Particella: 939	STRADA MAIOLE	MONCALIERI MONCALIERI		21	939			2	76	Vigneto
Terreni	1.2.2.01.03.01.001 - Terreni demaniali	Demaniale	COMUNE DI MONCALIERI - Foglio: 22 Particella: 540 Sub:	STRADA MAIOLE	MONCALIERI MONCALIERI	SM	22	540	PARTE	OLD	UNI	850	
Terreni	1.2.2.02.13.99.999 - Altri terreni n.a.c.	Indisponibile	COMUNE DI MONCALIERI - Foglio: 29 Particella: 272	STRADA MAIOLE	MONCALIERI MONCALIERI		29	272			0	4210	Fu D Accert
Terreni	1.2.2.01.03.01.001 - Terreni demaniali	Demaniale	COMUNE DI MONCALIERI - Foglio: 22 Particella: 1324	STRADA MAIOLE	MONCALIERI MONCALIERI		22	1324			1	577	Semin Arbor
Terreni	1.2.2.01.03.01.001 - Terreni demaniali	Demaniale	COMUNE DI MONCALIERI - Foglio: 23 Particella: 17	STRADA MAIOLE	MONCALIERI MONCALIERI	SM	23	17		OLD	UNI	192	
Terreni	1.2.2.01.03.01.001 - Terreni demaniali	Demaniale	COMUNE DI MONCALIERI - Foglio: 23 Particella: 91 Sub:	STRADA MAIOLE	MONCALIERI MONCALIERI	SM	23	91	PARTE	OLD		510	
Terreni	1.2.2.01.03.01.001 - Terreni demaniali	Demaniale	COMUNE DI MONCALIERI - Foglio: 23 Particella: 429	STRADA MAIOLE	MONCALIERI MONCALIERI	SM	23	429		OLD	UNI	1485	
Terreni	1.2.2.01.03.01.001 - Terreni demaniali	Demaniale	COMUNE DI MONCALIERI - Foglio: 23 Particella: 900	STRADA MAIOLE	MONCALIERI MONCALIERI	SM	23	900		OLD	2	551	
Terreni	1.2.2.02.13.99.999 - Altri terreni n.a.c.	Indisponibile	COMUNE DI MONCALIERI - Foglio: 23 Particella: 926	STRADA MAIOLE	MONCALIERI MONCALIERI	SM	23	926		OLD	3	1268	
Terreni	1.2.2.01.03.01.001 - Terreni demaniali	Demaniale	COMUNE DI MONCALIERI - Foglio: 23 Particella: 1067	STRADA MAIOLE	MONCALIERI MONCALIERI	SM	23	1067		OLD	1	854	
Terreni	1.2.2.02.13.99.999 - Altri terreni n.a.c.	Indisponibile	COMUNE DI MONCALIERI - Foglio: 23 Particella: 1077	STRADA MAIOLE	MONCALIERI MONCALIERI	SM	23	1077		OLD	1	282	
Terreni	1.2.2.01.03.01.001 - Terreni demaniali	Demaniale	COMUNE DI MONCALIERI - Foglio: 23 Particella: 1093	STRADA MAIOLE	MONCALIERI MONCALIERI		23	1093			3	98	Prato



DOMINAZIONE	STATOPATRIMONIALE	CONDGIUR	CESPITE	INDIRIZZO	COMUNECATASTALE	SEZIONE	FOGLIO	PART	UBALTERN	PM	CLASSE	SUPERFICIE	QUALITA
Terreni	1.2.2.01.03.01.001 - Terreni demaniali	Demaniale	COMUNE DI MONCALIERI - Foglio: 23 Particella: 1105	STRADA MAIOLE	MONCALIERI MONCALIERI		23	1105			2	320	Seminativo
Terreni	1.2.2.02.13.99.999 - Altri terreni n.a.c.	Indisponibile	COMUNE DI MONCALIERI - Foglio: 23 Particella: 1116	STRADA MAIOLE	MONCALIERI MONCALIERI		23	1116			2	575	Prato
Terreni	1.2.2.02.13.99.999 - Altri terreni n.a.c.	Indisponibile	COMUNE DI MONCALIERI - Foglio: 23 Particella: 1141	STRADA MAIOLE	MONCALIERI MONCALIERI	SM	23	1141		OLD	2	270	
Terreni	1.2.2.02.13.99.999 - Altri terreni n.a.c.	Indisponibile	COMUNE DI MONCALIERI - Foglio: 23 Particella: 1144	STRADA MAIOLE	MONCALIERI MONCALIERI	SM	23	1144		OLD	2	174	
Terreni	1.2.2.02.13.99.999 - Altri terreni n.a.c.	Indisponibile	COMUNE DI MONCALIERI - Foglio: 25 Particella: 220	STRADA MAIOLE	MONCALIERI MONCALIERI	SM	25	220		OLD	UNI	5339	
Terreni	1.2.2.02.13.99.999 - Altri terreni n.a.c.	Indisponibile	COMUNE DI MONCALIERI - Foglio: 26 Particella: 29	STRADA MAIOLE	MONCALIERI MONCALIERI	SM	26	29		OLD	2	1929	
Terreni	1.2.2.02.13.99.999 - Altri terreni n.a.c.	Indisponibile	COMUNE DI MONCALIERI - Foglio: 26 Particella: 46	STRADA MAIOLE	MONCALIERI MONCALIERI	SM	26	46		OLD	2	1773	
Terreni	1.2.2.02.13.99.999 - Altri terreni n.a.c.	Disponibile	COMUNE DI MONCALIERI - Foglio: 26 Particella: 149	STRADA MAIOLE	MONCALIERI MONCALIERI		26	149			2	672	Semin Arbor
Terreni	1.2.2.01.03.01.001 - Terreni demaniali	Demaniale	COMUNE DI MONCALIERI - Foglio: 27 Particella: 57	STRADA MAIOLE	MONCALIERI MONCALIERI		27	57			2	1896	Semin Arbor
Terreni	1.2.2.01.03.01.001 - Terreni demaniali	Demaniale	COMUNE DI MONCALIERI - Foglio: 27 Particella: 413	STRADA MAIOLE	MONCALIERI MONCALIERI	SM	27	413		OLD	2	150	
Terreni	1.2.2.01.03.01.001 - Terreni demaniali	Demaniale	COMUNE DI MONCALIERI - Foglio: 27 Particella: 415	STRADA MAIOLE	MONCALIERI MONCALIERI	SM	27	415		OLD	2	63	
Terreni	1.2.2.02.13.99.999 - Altri terreni n.a.c.	Disponibile	COMUNE DI MONCALIERI - Foglio: 30 Particella: 15	STRADA MAIOLE	MONCALIERI MONCALIERI		30	15			3	666	Prato Irrig
Terreni	1.2.2.01.03.01.001 - Terreni demaniali	Demaniale	COMUNE DI MONCALIERI - Foglio: 30 Particella: 34	STRADA MAIOLE	MONCALIERI MONCALIERI	SM	30	34		OLD	3	430	
Terreni	1.2.2.01.03.01.001 - Terreni demaniali	Demaniale	COMUNE DI MONCALIERI - Foglio: 30 Particella: 94	STRADA MAIOLE	MONCALIERI MONCALIERI		30	94			0	470	Pascolo
Terreni	1.2.2.02.13.99.999 - Altri terreni n.a.c.	Indisponibile	COMUNE DI MONCALIERI - Foglio: 30 Particella: 127	STRADA MAIOLE	MONCALIERI MONCALIERI	SM	30	127		OLD	UNI	3665	
Terreni	1.2.2.02.13.99.999 - Altri terreni n.a.c.	Indisponibile	COMUNE DI MONCALIERI - Foglio: 30 Particella: 333	STRADA MAIOLE	MONCALIERI MONCALIERI	SM	30	333		OLD	UNI	225	
Terreni	1.2.2.01.03.01.001 - Terreni demaniali	Demaniale	COMUNE DI MONCALIERI - Foglio: 30 Particella: 458	STRADA MAIOLE	MONCALIERI MONCALIERI	SM	30	458		OLD	3	10234	
Terreni	1.2.2.02.13.99.999 - Altri terreni n.a.c.	Indisponibile	COMUNE DI MONCALIERI - Foglio: 30 Particella: 518	STRADA MAIOLE	MONCALIERI MONCALIERI	SM	30	518		OLD	3	107	
Terreni	1.2.2.01.03.01.001 - Terreni demaniali	Demaniale	COMUNE DI MONCALIERI - Foglio: 30 Particella: 521	STRADA MAIOLE	MONCALIERI MONCALIERI	SM	30	521		OLD	1	12280	
Terreni	1.2.2.02.13.99.999 - Altri terreni n.a.c.	Indisponibile	COMUNE DI MONCALIERI - Foglio: 30 Particella: 638	STRADA MAIOLE	MONCALIERI MONCALIERI	SM	30	638		OLD	UNI	266	
Terreni	1.2.2.01.03.01.001 - Terreni demaniali	Demaniale	COMUNE DI MONCALIERI - Foglio: 30 Particella: 657	STRADA MAIOLE	MONCALIERI MONCALIERI	SM	30	657		OLD	2	305	
Terreni	1.2.2.01.03.01.001 - Terreni demaniali	Demaniale	COMUNE DI MONCALIERI - Foglio: 30 Particella: 680	STRADA MAIOLE	MONCALIERI MONCALIERI		30	680			3	17	Seminativo
Terreni	1.2.2.01.03.01.001 - Terreni demaniali	Demaniale	COMUNE DI MONCALIERI - Foglio: 30 Particella: 761	STRADA MAIOLE	MONCALIERI MONCALIERI	SM	30	761		OLD	UNI	115	
Terreni	1.2.2.01.03.01.001 - Terreni demaniali	Demaniale	COMUNE DI MONCALIERI - Foglio: 30 Particella: 786	STRADA MAIOLE	MONCALIERI MONCALIERI	SM	30	786		OLD	UNI	67	
Terreni	1.2.2.01.03.01.001 - Terreni demaniali	Demaniale	COMUNE DI MONCALIERI - Foglio: 30 Particella: 792	STRADA MAIOLE	MONCALIERI MONCALIERI		30	792			4	158	Prato
Terreni	1.2.2.01.03.01.001 - Terreni demaniali	Demaniale	COMUNE DI MONCALIERI - Foglio: 30 Particella: 816	STRADA MAIOLE	MONCALIERI MONCALIERI		30	816			2	65	Prato
Terreni	1.2.2.01.03.01.001 - Terreni demaniali	Demaniale	COMUNE DI MONCALIERI - Foglio: 30 Particella: 821	STRADA MAIOLE	MONCALIERI MONCALIERI		30	821			2	1245	Prato Irrig
Terreni	1.2.2.01.03.01.001 - Terreni demaniali	Demaniale	COMUNE DI MONCALIERI - Foglio: 34 Particella: 436	STRADA MAIOLE	MONCALIERI MONCALIERI	SM	34	436		OLD	1	304	
Terreni	1.2.2.02.13.99.999 - Altri terreni n.a.c.	Indisponibile	COMUNE DI MONCALIERI - Foglio: 35 Particella: 511	STRADA MAIOLE	MONCALIERI MONCALIERI	SM	35	511		OLD	UNI	1485	
Terreni	1.2.2.01.03.01.001 - Terreni demaniali	Demaniale	COMUNE DI MONCALIERI - Foglio: 35 Particella: 740	STRADA MAIOLE	MONCALIERI MONCALIERI	SM	35	740		OLD	1	134	
Terreni	1.2.2.01.03.01.001 - Terreni demaniali	Demaniale	COMUNE DI MONCALIERI - Foglio: 35 Particella: 744	STRADA MAIOLE	MONCALIERI MONCALIERI	SM	35	744		OLD	1	124	
Terreni	1.2.2.02.13.99.999 - Altri terreni n.a.c.	Disponibile	COMUNE DI MONCALIERI - Foglio: 35 Particella: 748	STRADA MAIOLE	MONCALIERI MONCALIERI	SM	35	748		OLD	1	129	

COMUNAZIONE	STATOPATRIMONIALE	CONDGIUR	CESPITE	INDIRIZZO	COMUNECATASTALE	SEZIONE	FOGLIO	PART	UBALTERN	PM	CLASSE	SUPERFICIE	QUALITA
Terreni	1.2.2.01.03.01.001 - Terreni demaniali	Demaniale	COMUNE DI MONCALIERI - Foglio: 35 Particella: 759	STRADA MAIOLE	MONCALIERI MONCALIERI		35	759			1	118	Prato Irrig
Terreni	1.2.2.01.03.01.001 - Terreni demaniali	Demaniale	COMUNE DI MONCALIERI - Foglio: 43 Particella: 487	STRADA MAIOLE	MONCALIERI MONCALIERI		43	487			1	100	Seminativo
Terreni	1.2.2.02.13.99.999 - Altri terreni n.a.c.	Indisponibile	COMUNE DI MONCALIERI - Foglio: 43 Particella: 555	STRADA MAIOLE	MONCALIERI MONCALIERI	SM	43	555		OLD		120	
Terreni	1.2.2.01.03.01.001 - Terreni demaniali	Demaniale	COMUNE DI MONCALIERI - Foglio: 43 Particella: 562	STRADA MAIOLE	MONCALIERI MONCALIERI	SM	43	562		OLD	UNI	481	
Terreni	1.2.2.02.13.99.999 - Altri terreni n.a.c.	Disponibile	COMUNE DI MONCALIERI - Foglio: 43 Particella: 611	STRADA MAIOLE	MONCALIERI MONCALIERI		43	611			3	3763	Seminativo
Terreni	1.2.2.01.03.01.001 - Terreni demaniali	Demaniale	COMUNE DI MONCALIERI - Foglio: 43 Particella: 653	STRADA MAIOLE	MONCALIERI MONCALIERI		43	653			0	103	Area Rurale
Terreni	1.2.2.01.03.01.001 - Terreni demaniali	Demaniale	COMUNE DI MONCALIERI - Foglio: 43 Particella: 666	STRADA MAIOLE	MONCALIERI MONCALIERI		43	666			3	420	Prato
Terreni	1.2.2.01.03.01.001 - Terreni demaniali	Demaniale	COMUNE DI MONCALIERI - Foglio: 45 Particella: 627	STRADA MAIOLE	MONCALIERI MONCALIERI		45	627			1	13	Seminativo
Terreni	1.2.2.01.03.01.001 - Terreni demaniali	Demaniale	COMUNE DI MONCALIERI - Foglio: 45 Particella: 666	STRADA MAIOLE	MONCALIERI MONCALIERI		45	666			3	40	Seminativo
Terreni	1.2.2.01.03.01.001 - Terreni demaniali	Demaniale	COMUNE DI MONCALIERI - Foglio: 46 Particella: 386	STRADA MAIOLE	MONCALIERI MONCALIERI	SM	46	386		OLD	3	36	
Terreni	1.2.2.01.03.01.001 - Terreni demaniali	Demaniale	COMUNE DI MONCALIERI - Foglio: 48 Particella: 110	STRADA MAIOLE	MONCALIERI MONCALIERI	SM	48	110		OLD	3	1340	
Terreni	1.2.2.02.13.99.999 - Altri terreni n.a.c.	Indisponibile	COMUNE DI MONCALIERI - Foglio: 48 Particella: 247	STRADA MAIOLE	MONCALIERI MONCALIERI	SM	48	247		OLD	5	16	
Terreni	1.2.2.02.13.99.999 - Altri terreni n.a.c.	Indisponibile	DIRITTI REALI DI GODIMENTO - Foglio: 48 Particella: 281		MONCALIERI MONCALIERI	SM	48	281		OLD	3	406	
Terreni	1.2.2.02.13.99.999 - Altri terreni n.a.c.	Indisponibile	COMUNE DI MONCALIERI - Foglio: 48 Particella: 283	STRADA MAIOLE	MONCALIERI MONCALIERI	SM	48	283		OLD	3	370	
Terreni	1.2.2.01.03.01.001 - Terreni demaniali	Demaniale	COMUNE DI MONCALIERI - Foglio: 48 Particella: 284	STRADA MAIOLE	MONCALIERI MONCALIERI	SM	48	284		OLD	3	38	
Terreni	1.2.2.01.03.01.001 - Terreni demaniali	Demaniale	COMUNE DI MONCALIERI - Foglio: 48 Particella: 325	STRADA MAIOLE	MONCALIERI MONCALIERI	SM	48	325		OLD	3	264	
Terreni	1.2.2.01.03.01.001 - Terreni demaniali	Demaniale	COMUNE DI MONCALIERI - Foglio: 48 Particella: 330	STRADA MAIOLE	MONCALIERI MONCALIERI	SM	48	330		OLD	3	115	
Terreni	1.2.2.01.03.01.001 - Terreni demaniali	Demaniale	COMUNE DI MONCALIERI - Foglio: 48 Particella: 333	STRADA MAIOLE	MONCALIERI MONCALIERI	SM	48	333		OLD	3	360	
Terreni	1.2.2.01.03.01.001 - Terreni demaniali	Demaniale	COMUNE DI MONCALIERI - Foglio: 51 Particella: 351	STRADA MAIOLE	MONCALIERI MONCALIERI	SM	51	351		OLD	3	280	
Terreni	1.2.2.02.13.99.999 - Altri terreni n.a.c.	Disponibile	COMUNE DI NICHELINO - Foglio: 1 Particella: 56		MONCALIERI MONCALIERI	NI	1	56		OLD	2	55	
Terreni	1.2.2.02.13.99.999 - Altri terreni n.a.c.	Indisponibile	COMUNE DI NICHELINO - Foglio: 6 Particella: 5		MONCALIERI MONCALIERI	NI	6	5		OLD	3	240	
Terreni	1.2.2.02.13.99.999 - Altri terreni n.a.c.	Indisponibile	COMUNE DI MONCALIERI - Foglio: 30 Particella: 858	STRADA MAIOLE	MONCALIERI MONCALIERI	SM	30	858		OLD	3	42	
Terreni	1.2.2.01.03.01.001 - Terreni demaniali	Demaniale	COMUNE DI MONCALIERI - Foglio: 5 Particella: 166	STRADA MAIOLE	MONCALIERI MONCALIERI		5	166			3	7110	Prato
Terreni	1.2.2.01.03.01.001 - Terreni demaniali	Demaniale	COMUNE DI MONCALIERI - Foglio: 35 Particella: 735	STRADA MAIOLE	MONCALIERI MONCALIERI	SM	35	735		OLD	1	296	
Terreni	1.2.2.02.13.99.999 - Altri terreni n.a.c.	Indisponibile	COMUNE DI MONCALIERI - Foglio: 4 Particella: 29	STRADA MAIOLE	MONCALIERI MONCALIERI		4	29			3	8406	Semin Arbor
Terreni	1.2.2.02.13.99.999 - Altri terreni n.a.c.	Indisponibile	COMUNE DI MONCALIERI - Foglio: 43 Particella: 554	STRADA MAIOLE	MONCALIERI MONCALIERI	SM	43	554		OLD	UNI	207	
Terreni	1.2.2.01.03.01.001 - Terreni demaniali	Demaniale	COMUNE DI MONCALIERI - Foglio: 29 Particella: 983	STRADA MAIOLE	MONCALIERI MONCALIERI		29	983			3	78	Prato
Terreni	1.2.2.02.13.99.999 - Altri terreni n.a.c.	Indisponibile	COMUNE DI MONCALIERI - Foglio: 43 Particella: 773	STRADA MAIOLE	MONCALIERI MONCALIERI	SM	43	773		OLD	2	755	
Terreni	1.2.2.02.13.99.999 - Altri terreni n.a.c.	Indisponibile	COMUNE DI MONCALIERI - Foglio: 19 Particella: 346	STRADA MAIOLE	MONCALIERI MONCALIERI		19	346			3	293	Seminativo
Terreni	1.2.2.02.13.99.999 - Altri terreni n.a.c.	Indisponibile	COMUNE DI MONCALIERI - Foglio: 45 Particella: 760	STRADA MAIOLE	MONCALIERI MONCALIERI		45	760			3	378	Prato Arbor
Terreni	1.2.2.02.13.99.999 - Altri terreni n.a.c.	Indisponibile	COMUNE DI MONCALIERI - Foglio: 21 Particella: 1144	STRADA MAIOLE	MONCALIERI MONCALIERI	SM	21	1144		OLD	3	1290	
Terreni	1.2.2.02.13.99.999 - Altri terreni n.a.c.	Indisponibile	COMUNE DI MONCALIERI - Foglio: 21 Particella: 1153	STRADA MAIOLE	MONCALIERI MONCALIERI		21	1153			3	1257	Seminativo

DOMINAZI	STATOPATRIMONIALE	CONDGIUR	CESPITE	INDIRIZZO	COMUNECATASTALE	SEZIONE	FOGLIO	PART	UBALTERN	PM	CLASSE	SUPERFICIE	QUALITA
Terreni	1.2.2.02.13.99.999 - Altri terreni n.a.c.	Indisponibile	COMUNE DI MONCALIERI - Foglio: 21 Particella: 1147	STRADA MAIOLE	MONCALIERI MONCALIERI	SM	21	1147		OLD	UNI	39	
Terreni	1.2.2.02.13.99.999 - Altri terreni n.a.c.	Indisponibile	COMUNE DI MONCALIERI - Foglio: 34 Particella: 1032	STRADA MAIOLE	MONCALIERI MONCALIERI		34	1032			1	86	Prato Irrig
Terreni	1.2.2.02.13.99.999 - Altri terreni n.a.c.	Indisponibile	COMUNE DI MONCALIERI - Foglio: 1 Particella: 2127	STRADA MAIOLE	MONCALIERI MONCALIERI		1	2127			3	232	Seminativo
Terreni	1.2.2.02.13.99.999 - Altri terreni n.a.c.	Indisponibile	COMUNE DI MONCALIERI - Foglio: 19 Particella: 333	STRADA MAIOLE	MONCALIERI MONCALIERI		19	333			3	783	Seminativo
Terreni	1.2.2.02.13.99.999 - Altri terreni n.a.c.	Indisponibile	COMUNE DI MONCALIERI - Foglio: 1 Particella: 2110	STRADA MAIOLE	MONCALIERI MONCALIERI		1	2110			0	103	Area Rurale
Terreni	1.2.2.02.13.99.999 - Altri terreni n.a.c.	Indisponibile	COMUNE DI MONCALIERI - Foglio: 1 Particella: 2103	STRADA MAIOLE	MONCALIERI MONCALIERI	SM	1	2103		OLD	UNI	19	
Terreni	1.2.2.02.13.99.999 - Altri terreni n.a.c.	Indisponibile	DIRITTI REALI DI GODIMENTO - Foglio: 23 Particella: 1317		MONCALIERI MONCALIERI	SM	23	1317		OLD	2	664	
Terreni	1.2.2.02.13.99.999 - Altri terreni n.a.c.	Indisponibile	COMUNE DI MONCALIERI - Foglio: 23 Particella: 1294	STRADA MAIOLE	MONCALIERI MONCALIERI		23	1294			2	466	Prato
Terreni	1.2.2.02.13.99.999 - Altri terreni n.a.c.	Indisponibile	COMUNE DI MONCALIERI - Foglio: 23 Particella: 1295	STRADA MAIOLE	MONCALIERI MONCALIERI		23	1295			2	1076	Prato
Terreni	1.2.2.02.13.99.999 - Altri terreni n.a.c.	Indisponibile	COMUNE DI MONCALIERI - Foglio: 22 Particella: 1724	STRADA MAIOLE	MONCALIERI MONCALIERI		22	1724			3	13	Seminativo
Terreni	1.2.2.02.13.99.999 - Altri terreni n.a.c.	Indisponibile	COMUNE DI MONCALIERI - Foglio: 22 Particella: 1704	STRADA MAIOLE	MONCALIERI MONCALIERI		22	1704			1	391	Prato
Terreni	1.2.2.02.13.99.999 - Altri terreni n.a.c.	Indisponibile	COMUNE DI MONCALIERI - Foglio: 20 Particella: 916	STRADA MAIOLE	MONCALIERI MONCALIERI		20	916			3	245	Seminativo
Terreni	1.2.2.02.13.99.999 - Altri terreni n.a.c.	Indisponibile	COMUNE DI MONCALIERI - Foglio: 43 Particella: 829	STRADA MAIOLE	MONCALIERI MONCALIERI		43	829			2	163	Seminativo
Terreni	1.2.2.02.13.99.999 - Altri terreni n.a.c.	Indisponibile	DIRITTI REALI DI GODIMENTO - Foglio: 43 Particella: 822		MONCALIERI MONCALIERI	SM	43	822		OLD	2	273	
Terreni	1.2.2.02.13.99.999 - Altri terreni n.a.c.	Indisponibile	DIRITTI REALI DI GODIMENTO - Foglio: 43 Particella: 836		MONCALIERI MONCALIERI	SM	43	836		OLD	2	549	
Terreni	1.2.2.02.13.99.999 - Altri terreni n.a.c.	Indisponibile	COMUNE DI MONCALIERI - Foglio: 53 Particella: 396	STRADA MAIOLE	MONCALIERI MONCALIERI	SM	53	396		OLD	3	456	
Terreni	1.2.2.02.13.99.999 - Altri terreni n.a.c.	Indisponibile	COMUNE DI MONCALIERI - Foglio: 56 Particella: 164	STRADA MAIOLE	MONCALIERI MONCALIERI	SM	56	164		OLD	2	1680	
Terreni	1.2.2.02.13.99.999 - Altri terreni n.a.c.	Indisponibile	COMUNE DI MONCALIERI - Foglio: 22 Particella: 1767	STRADA MAIOLE	MONCALIERI MONCALIERI	SM	22	1767		OLD	2	236	
Terreni	1.2.2.02.13.99.999 - Altri terreni n.a.c.	Indisponibile	DIRITTI REALI DI GODIMENTO - Foglio: 22 Particella: 1624		MONCALIERI MONCALIERI	SM	22	1624		OLD	3	378	
Terreni	1.2.2.02.13.99.999 - Altri terreni n.a.c.	Indisponibile	COMUNE DI MONCALIERI - Foglio: 30 Particella: 1140	STRADA MAIOLE	MONCALIERI MONCALIERI		30	1140			2	1851	Prato Irrig
Terreni	1.2.2.02.13.99.999 - Altri terreni n.a.c.	Indisponibile	COMUNE DI MONCALIERI - Foglio: 34 Particella: 1064	STRADA MAIOLE	MONCALIERI MONCALIERI	SM	34	1064		OLD	1	5	
Terreni	1.2.2.02.13.99.999 - Altri terreni n.a.c.	Indisponibile	COMUNE DI MONCALIERI - Foglio: 34 Particella: 1086	STRADA MAIOLE	MONCALIERI MONCALIERI	SM	34	1086		OLD	1	436	
Terreni	1.2.2.02.13.99.999 - Altri terreni n.a.c.	Indisponibile	COMUNE DI MONCALIERI - Foglio: 34 Particella: 1088	STRADA MAIOLE	MONCALIERI MONCALIERI	SM	34	1088		OLD	1	165	
Terreni	1.2.2.02.13.99.999 - Altri terreni n.a.c.	Indisponibile	COMUNE DI MONCALIERI - Foglio: 34 Particella: 1072	STRADA MAIOLE	MONCALIERI MONCALIERI	SM	34	1072		OLD	1	627	
Terreni	1.2.2.02.13.99.999 - Altri terreni n.a.c.	Indisponibile	COMUNE DI MONCALIERI - Foglio: 35 Particella: 943	STRADA MAIOLE	MONCALIERI MONCALIERI	SM	35	943		OLD	1	589	
Terreni	1.2.2.02.13.99.999 - Altri terreni n.a.c.	Indisponibile	COMUNE DI MONCALIERI - Foglio: 35 Particella: 938	STRADA MAIOLE	MONCALIERI MONCALIERI	SM	35	938		OLD	1	1626	
Terreni	1.2.2.02.13.99.999 - Altri terreni n.a.c.	Indisponibile	COMUNE DI MONCALIERI - Foglio: 35 Particella: 939	STRADA MAIOLE	MONCALIERI MONCALIERI	SM	35	939		OLD	1	6	
Terreni	1.2.2.02.13.99.999 - Altri terreni n.a.c.	Indisponibile	DIRITTI REALI DI GODIMENTO - Foglio: 35 Particella: 941		MONCALIERI MONCALIERI	SM	35	941		OLD	1	302	
Terreni	1.2.2.02.13.99.999 - Altri terreni n.a.c.	Indisponibile	COMUNE DI MONCALIERI - Foglio: 44 Particella: 728	STRADA MAIOLE	MONCALIERI MONCALIERI	SM	44	728		OLD	4	46	
Terreni	1.2.2.02.13.99.999 - Altri terreni n.a.c.	Indisponibile	COMUNE DI MONCALIERI - Foglio: 26 Particella: 49	STRADA MAIOLE	MONCALIERI MONCALIERI	SM	26	49		OLD	UNI	325	
Terreni	1.2.2.02.13.99.999 - Altri terreni n.a.c.	Indisponibile	COMUNE DI MONCALIERI - Foglio: 30 Particella: 1163	STRADA MAIOLE	MONCALIERI MONCALIERI	SM	30	1163		OLD		689	
Terreni	1.2.2.02.13.99.999 - Altri terreni n.a.c.	Indisponibile	COMUNE DI MONCALIERI - Foglio: 30 Particella: 1164	STRADA MAIOLE	MONCALIERI MONCALIERI	SM	30	1164		OLD		421	

COMUNAZIONE	STATOPATRIMONIALE	CONDGIUR	CESPITE	INDIRIZZO	COMUNECATASTALE	SEZIONE	FOGLIO	PART	UBALTERN	PM	CLASSE	SUPERFICIE	QUALITA
Terreni	1.2.2.02.13.99.999 - Altri terreni n.a.c.	Indisponibile	COMUNE DI MONCALIERI - Foglio: 23 Particella: 978	STRADA MAIOLE	MONCALIERI MONCALIERI	SM	23	978		OLD		490	
Terreni	1.2.2.02.13.99.999 - Altri terreni n.a.c.	Indisponibile	COMUNE DI MONCALIERI - Foglio: 3 Particella: 802	STRADA MAIOLE	MONCALIERI MONCALIERI	SM	3	802		OLD		8040	
Terreni	1.2.2.02.13.99.999 - Altri terreni n.a.c.	Indisponibile	COMUNE DI MONCALIERI - Foglio: 3 Particella: 804	STRADA MAIOLE	MONCALIERI MONCALIERI	SM	3	804		OLD		5756	
Terreni	1.2.2.02.13.99.999 - Altri terreni n.a.c.	Indisponibile	COMUNE DI MONCALIERI - Foglio: 44 Particella: 752	STRADA MAIOLE	MONCALIERI MONCALIERI		44	752			1	1784	Seminativo
Terreni	1.2.2.02.13.99.999 - Altri terreni n.a.c.	Indisponibile	COMUNE DI MONCALIERI - Foglio: 45 Particella: 820	STRADA MAIOLE	MONCALIERI MONCALIERI	SM	45	820		OLD	3	40	
Terreni	1.2.2.02.13.99.999 - Altri terreni n.a.c.	Indisponibile	COMUNE DI MONCALIERI - Foglio: 45 Particella: 822	STRADA MAIOLE	MONCALIERI MONCALIERI	SM	45	822		OLD	3	41	
Terreni	1.2.2.02.13.99.999 - Altri terreni n.a.c.	Indisponibile	DIRITTI REALI DI GODIMENTO - Foglio: 31 Particella: 148		MONCALIERI MONCALIERI	SM	31	148		OLD	UNI	440	
Terreni	1.2.2.02.13.99.999 - Altri terreni n.a.c.	Indisponibile	COMUNE DI MONCALIERI - Foglio: 29 Particella: 1079	STRADA MAIOLE	MONCALIERI MONCALIERI	SM	29	1079		OLD	UNI	3	
Terreni	1.2.2.02.13.99.999 - Altri terreni n.a.c.	Indisponibile	COMUNE DI MONCALIERI - Foglio: 41 Particella: 178	STRADA MAIOLE	MONCALIERI MONCALIERI	SM	41	178		OLD	4	10	
Terreni	1.2.2.02.13.99.999 - Altri terreni n.a.c.	Indisponibile	COMUNE DI MONCALIERI - Foglio: 42 Particella: 250	STRADA MAIOLE	MONCALIERI MONCALIERI	SM	42	250		OLD	2	294	
Terreni	1.2.2.02.13.99.999 - Altri terreni n.a.c.	Indisponibile	COMUNE DI MONCALIERI - Foglio: 42 Particella: 242	STRADA MAIOLE	MONCALIERI MONCALIERI	SM	42	242		OLD	2	100	
Terreni	1.2.2.02.13.99.999 - Altri terreni n.a.c.	Indisponibile	COMUNE DI MONCALIERI - Foglio: 21 Particella: 1284	STRADA MAIOLE	MONCALIERI MONCALIERI		21	1284			3	101	Prato Arbor
Terreni	1.2.2.02.13.99.999 - Altri terreni n.a.c.	Indisponibile	COMUNE DI MONCALIERI - Foglio: 21 Particella: 1292	STRADA MAIOLE	MONCALIERI MONCALIERI		21	1292			3	295	Seminativo
Terreni	1.2.2.02.13.99.999 - Altri terreni n.a.c.	Indisponibile	COMUNE DI MONCALIERI - Foglio: 1 Particella: 2179	STRADA MAIOLE	MONCALIERI MONCALIERI	SM	1	2179		OLD	UNI	1107	
Terreni	1.2.2.02.13.99.999 - Altri terreni n.a.c.	Indisponibile	COMUNE DI MONCALIERI - Foglio: 42 Particella: 230	STRADA MAIOLE	MONCALIERI MONCALIERI	SM	42	230		OLD	2	703	
Terreni	1.2.2.02.13.99.999 - Altri terreni n.a.c.	Indisponibile	COMUNE DI MONCALIERI - Foglio: 43 Particella: 758	STRADA MAIOLE	MONCALIERI MONCALIERI	SM	43	758		OLD	2	2556	
Terreni	1.2.2.02.13.99.999 - Altri terreni n.a.c.	Indisponibile	COMUNE DI MONCALIERI - Foglio: 43 Particella: 723	STRADA MAIOLE	MONCALIERI MONCALIERI	SM	43	723		OLD	1	105	
Terreni	1.2.2.02.13.99.999 - Altri terreni n.a.c.	Indisponibile	COMUNE DI MONCALIERI - Foglio: 19 Particella: 309	STRADA MAIOLE	MONCALIERI MONCALIERI		19	309			5	279	Prato
Terreni	1.2.2.02.13.99.999 - Altri terreni n.a.c.	Indisponibile	COMUNE DI MONCALIERI - Foglio: 19 Particella: 301	STRADA MAIOLE	MONCALIERI MONCALIERI	SM	19	301		OLD	5	552	
Terreni	1.2.2.02.13.99.999 - Altri terreni n.a.c.	Indisponibile	COMUNE DI MONCALIERI - Foglio: 48 Particella: 441	STRADA MAIOLE	MONCALIERI MONCALIERI	SM	48	441		OLD	4	576	
Terreni	1.2.2.02.13.99.999 - Altri terreni n.a.c.	Indisponibile	COMUNE DI MONCALIERI - Foglio: 48 Particella: 428	STRADA MAIOLE	MONCALIERI MONCALIERI	SM	48	428		OLD	3	122	
Terreni	1.2.2.02.13.99.999 - Altri terreni n.a.c.	Indisponibile	COMUNE DI MONCALIERI - Foglio: 47 Particella: 437	STRADA MAIOLE	MONCALIERI MONCALIERI	SM	47	437		OLD	3	302	
Terreni	1.2.2.02.13.99.999 - Altri terreni n.a.c.	Indisponibile	COMUNE DI MONCALIERI - Foglio: 47 Particella: 367	STRADA MAIOLE	MONCALIERI MONCALIERI	SM	47	367		OLD	5	530	
Terreni	1.2.2.02.13.99.999 - Altri terreni n.a.c.	Indisponibile	COMUNE DI MONCALIERI - Foglio: 47 Particella: 351	STRADA MAIOLE	MONCALIERI MONCALIERI	SM	47	351		OLD	4	2749	
Terreni	1.2.2.02.13.99.999 - Altri terreni n.a.c.	Indisponibile	COMUNE DI MONCALIERI - Foglio: 47 Particella: 336	STRADA MAIOLE	MONCALIERI MONCALIERI	SM	47	336		OLD	3	1351	
Terreni	1.2.2.02.13.99.999 - Altri terreni n.a.c.	Indisponibile	COMUNE DI MONCALIERI - Foglio: 47 Particella: 338	STRADA MAIOLE	MONCALIERI MONCALIERI	SM	47	338		OLD	3	300	
Terreni	1.2.2.02.13.99.999 - Altri terreni n.a.c.	Indisponibile	COMUNE DI MONCALIERI - Foglio: 46 Particella: 674	STRADA MAIOLE	MONCALIERI MONCALIERI	SM	46	674		OLD	4	69	
Terreni	1.2.2.02.13.99.999 - Altri terreni n.a.c.	Indisponibile	COMUNE DI MONCALIERI - Foglio: 46 Particella: 679	STRADA MAIOLE	MONCALIERI MONCALIERI	SM	46	679		OLD	4	1610	
Terreni	1.2.2.02.13.99.999 - Altri terreni n.a.c.	Indisponibile	COMUNE DI MONCALIERI - Foglio: 46 Particella: 706	STRADA MAIOLE	MONCALIERI MONCALIERI	SM	46	706		OLD	4	170	
Terreni	1.2.2.02.13.99.999 - Altri terreni n.a.c.	Indisponibile	COMUNE DI MONCALIERI - Foglio: 46 Particella: 660	STRADA MAIOLE	MONCALIERI MONCALIERI	SM	46	660		OLD	3	1021	
Terreni	1.2.2.02.13.99.999 - Altri terreni n.a.c.	Indisponibile	COMUNE DI MONCALIERI - Foglio: 46 Particella: 656	STRADA MAIOLE	MONCALIERI MONCALIERI	SM	46	656		OLD	3	444	
Terreni	1.2.2.02.13.99.999 - Altri terreni n.a.c.	Indisponibile	COMUNE DI MONCALIERI - Foglio: 46 Particella: 641	STRADA MAIOLE	MONCALIERI MONCALIERI	SM	46	641		OLD	3	2943	

DOMINAZI	STATOPATRIMONIALE	CONDGIUR	CESPITE	INDIRIZZO	COMUNECATASTALE	SEZIONE	FOGLIO	PART	UBALTERN	PM	CLASSE	SUPERFICIE	QUALITA
Terreni	1.2.2.02.13.99.999 - Altri terreni n.a.c.	Indisponibile	COMUNE DI MONCALIERI - Foglio: 46 Particella: 732	STRADA MAIOLE	MONCALIERI MONCALIERI	SM	46	732		OLD	3	564	
Terreni	1.2.2.02.13.99.999 - Altri terreni n.a.c.	Indisponibile	COMUNE DI MONCALIERI - Foglio: 52 Particella: 309	STRADA MAIOLE	MONCALIERI MONCALIERI	SM	52	309		OLD	3	456	
Terreni	1.2.2.02.13.99.999 - Altri terreni n.a.c.	Indisponibile	COMUNE DI MONCALIERI - Foglio: 52 Particella: 325	STRADA MAIOLE	MONCALIERI MONCALIERI	SM	52	325		OLD	3	1541	
Terreni	1.2.2.02.13.99.999 - Altri terreni n.a.c.	Indisponibile	COMUNE DI MONCALIERI - Foglio: 52 Particella: 329	STRADA MAIOLE	MONCALIERI MONCALIERI	SM	52	329		OLD	3	480	
Terreni	1.2.2.02.13.99.999 - Altri terreni n.a.c.	Indisponibile	COMUNE DI MONCALIERI - Foglio: 46 Particella: 818	STRADA MAIOLE	MONCALIERI MONCALIERI	SM	46	818		OLD	3	570	
Terreni	1.2.2.02.13.99.999 - Altri terreni n.a.c.	Indisponibile	COMUNE DI MONCALIERI - Foglio: 46 Particella: 834	STRADA MAIOLE	MONCALIERI MONCALIERI	SM	46	834		OLD	5	732	
Terreni	1.2.2.02.13.99.999 - Altri terreni n.a.c.	Indisponibile	COMUNE DI MONCALIERI - Foglio: 30 Particella: 626	STRADA MAIOLE	MONCALIERI MONCALIERI	SM	30	626		OLD	3	2184	
Terreni	1.2.2.02.13.99.999 - Altri terreni n.a.c.	Indisponibile	COMUNE DI MONCALIERI - Foglio: 3 Particella: 822	STRADA MAIOLE	MONCALIERI MONCALIERI		3	822			2	344	Prato Irrig
Terreni	1.2.2.02.13.99.999 - Altri terreni n.a.c.	Indisponibile	COMUNE DI MONCALIERI - Foglio: 4 Particella: 268	STRADA MAIOLE	MONCALIERI MONCALIERI		4	268			2	343	Prato Irrig
Terreni	1.2.2.02.13.99.999 - Altri terreni n.a.c.	Indisponibile	COMUNE DI MONCALIERI - Foglio: 4 Particella: 243	STRADA MAIOLE	MONCALIERI MONCALIERI		4	243			2	112	Seminativo
Terreni	1.2.2.02.13.99.999 - Altri terreni n.a.c.	Indisponibile	COMUNE DI MONCALIERI - Foglio: 4 Particella: 233	STRADA MAIOLE	MONCALIERI MONCALIERI		4	233			2	66	Seminativo
Terreni	1.2.2.02.13.99.999 - Altri terreni n.a.c.	Indisponibile	COMUNE DI MONCALIERI - Foglio: 20 Particella: 953	STRADA MAIOLE	MONCALIERI MONCALIERI	SM	20	953		OLD	3	96	
Terreni	1.2.2.02.13.99.999 - Altri terreni n.a.c.	Indisponibile	COMUNE DI MONCALIERI - Foglio: 49 Particella: 338	STRADA MAIOLE	MONCALIERI MONCALIERI	SM	49	338		OLD	2	344	
Terreni	1.2.2.02.13.99.999 - Altri terreni n.a.c.	Indisponibile	COMUNE DI MONCALIERI - Foglio: 20 Particella: 1021	STRADA MAIOLE	MONCALIERI MONCALIERI	SM	20	1021		OLD		20	
Terreni	1.2.2.02.13.99.999 - Altri terreni n.a.c.	Indisponibile	COMUNE DI MONCALIERI - Foglio: 49 Particella: 346	STRADA MAIOLE	MONCALIERI MONCALIERI	SM	49	346		OLD	2	48	
Terreni	1.2.2.02.13.99.999 - Altri terreni n.a.c.	Indisponibile	COMUNE DI MONCALIERI - Foglio: 20 Particella: 983	STRADA MAIOLE	MONCALIERI MONCALIERI	SM	20	983		OLD		57	
Terreni	1.2.2.02.13.99.999 - Altri terreni n.a.c.	Indisponibile	DIRITTI REALI DI GODIMENTO - Foglio: 3 Particella: 926		MONCALIERI MONCALIERI	SM	3	926		OLD		38	
Terreni	1.2.2.02.13.99.999 - Altri terreni n.a.c.	Indisponibile	COMUNE DI MONCALIERI - Foglio: 1 Particella: 2230	STRADA MAIOLE	MONCALIERI MONCALIERI		1	2230			1	173	Seminativo
Terreni	1.2.2.02.13.99.999 - Altri terreni n.a.c.	Indisponibile	COMUNE DI MONCALIERI - Foglio: 20 Particella: 966	STRADA MAIOLE	MONCALIERI MONCALIERI	SM	20	966		OLD		96	
Terreni	1.2.2.02.13.99.999 - Altri terreni n.a.c.	Indisponibile	COMUNE DI MONCALIERI - Foglio: 20 Particella: 976	STRADA MAIOLE	MONCALIERI MONCALIERI	SM	20	976		OLD	2	77	
Terreni	1.2.2.02.13.99.999 - Altri terreni n.a.c.	Indisponibile	COMUNE DI MONCALIERI - Foglio: 20 Particella: 1028	STRADA MAIOLE	MONCALIERI MONCALIERI	SM	20	1028		OLD		11	
Terreni	1.2.2.02.13.99.999 - Altri terreni n.a.c.	Indisponibile	COMUNE DI MONCALIERI - Foglio: 20 Particella: 993	STRADA MAIOLE	MONCALIERI MONCALIERI	SM	20	993		OLD	2	118	
Terreni	1.2.2.02.13.99.999 - Altri terreni n.a.c.	Indisponibile	COMUNE DI MONCALIERI - Foglio: 21 Particella: 1250	STRADA MAIOLE	MONCALIERI MONCALIERI	SM	21	1250		OLD	1	9	
Terreni	1.2.2.02.13.99.999 - Altri terreni n.a.c.	Indisponibile	DIRITTI REALI DI GODIMENTO - Foglio: 30 Particella: 1278		MONCALIERI MONCALIERI	SM	30	1278		OLD		954	
Terreni	1.2.2.02.13.99.999 - Altri terreni n.a.c.	Indisponibile	COMUNE DI MONCALIERI - Foglio: 42 Particella: 282	STRADA MAIOLE	MONCALIERI MONCALIERI	SM	42	282		OLD	1	1580	
Terreni	1.2.2.02.13.99.999 - Altri terreni n.a.c.	Indisponibile	COMUNE DI MONCALIERI - Foglio: 1 Particella: 2229	STRADA MAIOLE	MONCALIERI MONCALIERI	SM	1	2229		OLD		220	
Terreni	1.2.2.02.13.99.999 - Altri terreni n.a.c.	Indisponibile	COMUNE DI MONCALIERI - Foglio: 31 Particella: 338	STRADA MAIOLE	MONCALIERI MONCALIERI		31	338			2	118	Seminativo
Terreni	1.2.2.02.13.99.999 - Altri terreni n.a.c.	Indisponibile	CASERMA CARABINIERI - CORSO SAVONA N. 19 - AREA	CORSO SAVONA	MONCALIERI REVEGLIASCO		23	559				0	AREA URBANA
Terreni	1.2.2.02.13.99.999 - Altri terreni n.a.c.	Disponibile	EDIFICIO POLIVALENTE - REVEGLIASCO - PIAZZA	PIAZZA COMUNALE	MONCALIERI REVEGLIASCO		6	22				0	AREA URBANA
Terreni	1.2.2.02.13.99.999 - Altri terreni n.a.c.	Indisponibile	EDIFICIO POLIVALENTE - STRADA REVEGLIASCO N. 5 -	STRADA REVEGLIASCO	MONCALIERI REVEGLIASCO		24	324				0	AREA URBANA
Terreni	1.2.2.02.13.99.999 - Altri terreni n.a.c.	Indisponibile	EDIFICIO POLIVALENTE CANONICA - VIA PALESTRO	VIA PALESTRO	MONCALIERI REVEGLIASCO		26	49				0	AREA URBANA
Terreni	1.2.2.02.13.99.999 - Altri terreni n.a.c.	Indisponibile	EX MATTATOIO - UFFICI PUBBLICI A.S.L. T05 - VIA	VIA PASTRENGO	MONCALIERI REVEGLIASCO		29	334				0	AREA URBANA

DOMINAZI	STATOPATRIMONIALE	CONDGIUR	CESPITE	INDIRIZZO	COMUNECATASTALE	SEZIONE	FOGLIO	PART	UBALTERN	PM	CLASSE	SUPERFICIE	QUALITA
Terreni	1.2.2.02.13.99.999 - Altri terreni n.a.c.	Indisponibile	FONDERIE TEATRALI LIMONE VIA PASTRENGO N. 88 - AREA	VIA PASTRENGO	MONCALIERI REVEGLIASCO		3	805				0	AREA URBANA
Terreni	1.2.2.02.13.99.999 - Altri terreni n.a.c.	Indisponibile	FONDERIE TEATRALI LIMONE VIA PASTRENGO N. 88 - AREA	VIA PASTRENGO	MONCALIERI REVEGLIASCO		3	806				0	AREA URBANA
Terreni	1.2.2.02.13.99.999 - Altri terreni n.a.c.	Indisponibile	AREA FIERE - EX MERCATO BESTIAME - PIAZZA MERCATO	PIAZZA MERCATO	MONCALIERI REVEGLIASCO		29	90				0	AREA URBANA
Terreni	1.2.2.02.13.99.999 - Altri terreni n.a.c.	Indisponibile	COMUNE DI MONCALIERI - Foglio: 35 Particella: 117C	STRADA MAIOLE	MONCALIERI MONCALIERI		35	1170			1	40	Prato Irrig
Terreni	1.2.2.02.13.99.999 - Altri terreni n.a.c.	Indisponibile	COMUNE DI MONCALIERI - FG 28 MAPP 703 - AREA	STRADA MAIOLE	MONCALIERI MONCALIERI		28	703			3	84	Prato
Terreni	1.2.2.02.13.99.999 - Altri terreni n.a.c.	Indisponibile	COMUNE DI MONCALIERI - Foglio: 6 Particella: 659	STRADA MAIOLE	MONCALIERI MONCALIERI		6	659			3	162	Seminativo